



MINISTERO DELLE FINANZE

Mod. B (Nuovo Catasto Edilizio Urbano)

DIREZIONE GENERALE DEL CATASTO E DEI SERVIZI TECNICI ERARIALI

1 NUOVO CATASTO EDILIZIO URBANO

(R. DECRETO-LEGGE 11 APRILE 1976, N. 652)

Planimetria dell'immobile situato nel Comune di ABANO TERME

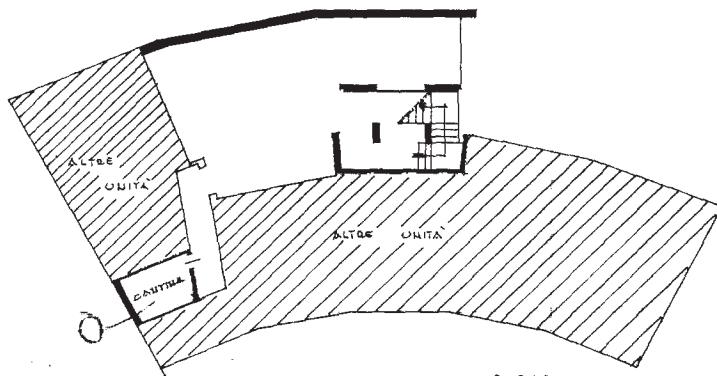
Via A. Diaz

Ditta

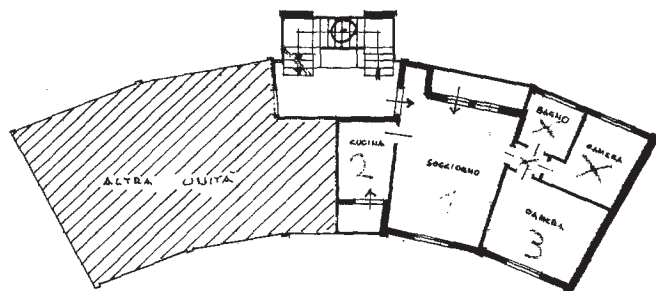
Allegata alla dichiarazione presentata all'Ufficio Tecnico Erariale di PADOVA

Scheda N.°

N. C. T.			N. C. E. U.				
FG	ALL	MAPP	SEZ	FG	ALL	MAPP	SOB
13	/	7	6	13	/	7	7



PIANO INTERBATO R. 2,40



SECONDO PIANO R. 2,40

ORIENTAMENTO



SCALA DI 1:200

SPAZIO RISERVATO PER LE ANNOTAZIONI D'UFFICIO

DATA
PROT. N.° 28 NOV 1986 51652

F 13
M 7
S 7
CAT A/3




Compilata dal geometra
(Titolo, nome e cognome del tecnico)

Renzo Masiero
Iscritto all'Albo dei Geometri
della Provincia di Padova

DATA 27.11.1986

Firma: Renzo Masiero



Ultima planimetria in atti





MINISTERO DELLE FINANZE

Mod. B (Nuovo Catasto Edilizio Urbano)

DIREZIONE GENERALE DEL CATASTO E DEI SERVIZI TECNICI ERARIALI

3 NUOVO CATASTO EDILIZIO URBANO

(R. DECRETO-LEGGE 11 APRILE 1939, N. 452)

Planimetria dell'immobile situato nel Comune di ABANO TERME

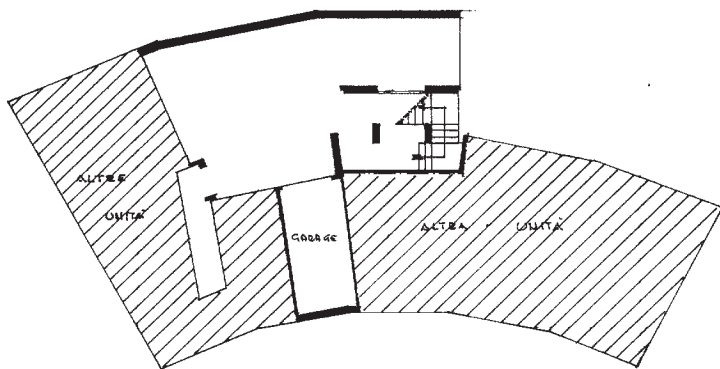
Via UNITA' D'ITALIA

Ditta "

Allegata alla dichiarazione presentata all'Ufficio Tecnico Erariale di Padova

Scheda N.°

N. C. T.			N. C. E. U.				
FG	ALL	MAPP	SEZ	FG	ALL	MAPP	SOB
13	/	7	7	13	/	7	9



PIANO INTERGATO 2-210

ORIENTAMENTO



SCALA DI 1:200

SPAZIO RISERVATO PER LE ANNOTAZIONI D'UFFICIO

DATA
PROT. N.°

28 NOV 1986 - 31652

FL3
M7
S9



Compilata dal geometra
(Titolo, nome e cognome del tecnico)

Renzo Masiero

Iscritto all'Albo dei geometri
della Provincia di Padova

DATA 27. 11. 1986

Firma: Masiero Renzo



Ultima planimetria in atti