

Dichiarazione protocollo n. 000168608 del 29/05/2003

**Agenzia del Territorio  
CATASTO FABBRICATI  
Ufficio Provinciale di  
Padova**

Planimetria di u.i.u. in Comune di Padova

Vicolo Dei Servi

civ.

Identificativi Catastali:

Sezione: F

Foglio: 10

Particella: 555

Subalterno: 10

Compilata da:  
Zuppardo Rosita

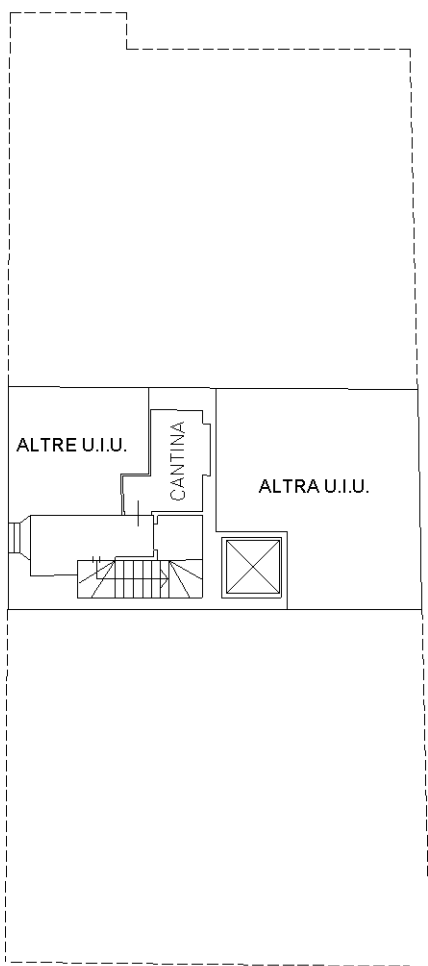
Iscritto all'albo:  
Geometri

Prov. Padova

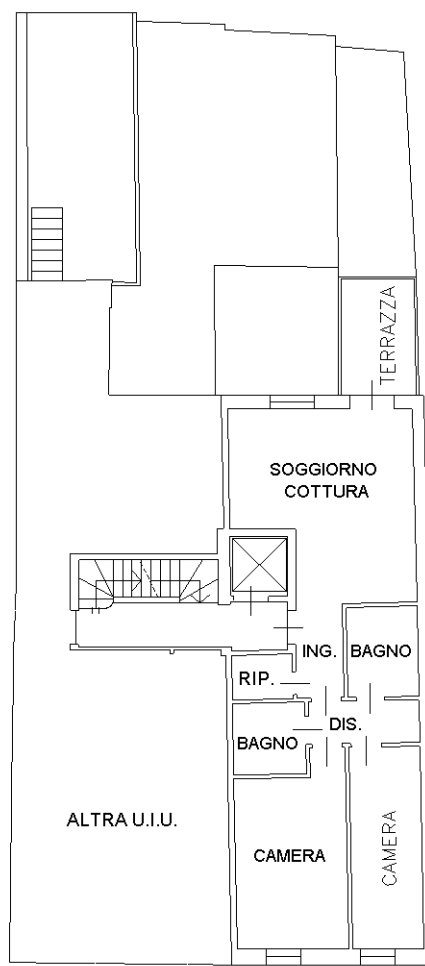
N. 3630

Scheda n. 1

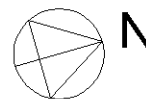
Scala 1:200



PIANO PRIMO SOTTOSTRADA H=2.20



PIANO SECONDO H=2.90



Ultima planimetria in atti