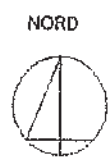
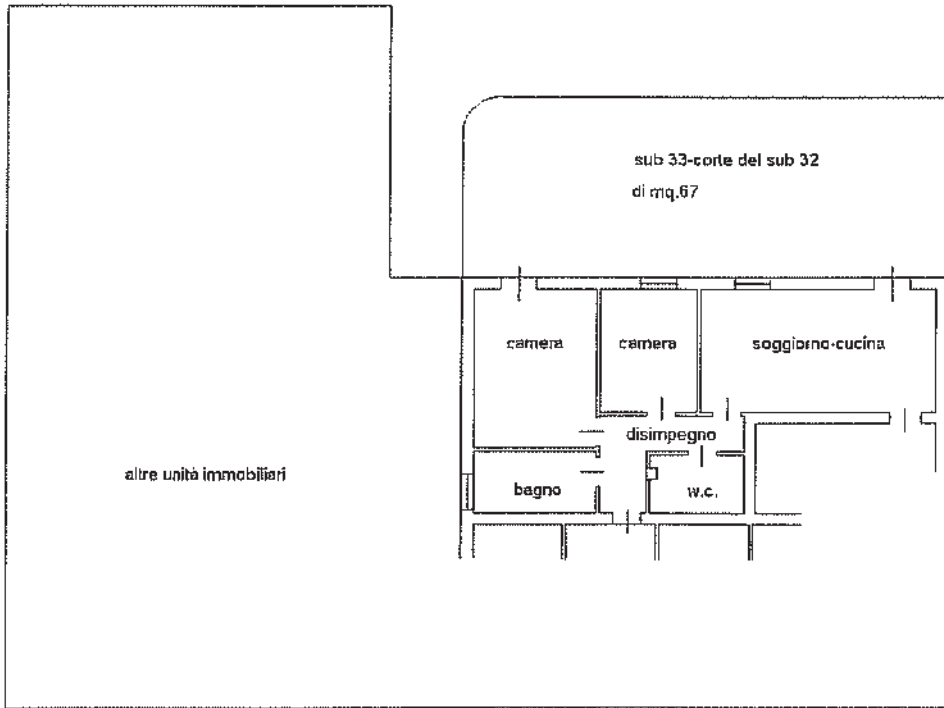


Agenzia del Territorio CATASTO FABBRICATI Ufficio Provinciale di Padova	Dichiarazione protocollo n. PD0012148 del 20/01/2005	
	Planimetria di u.i.u. in Comune di Santa Giustina In Colle Via Dei Custozza civ.	
Identificativi Catastali:	Compilata da:	
Sezione:	Centenaro Giulio	
Foglio: 10	Iscritto all'albo:	
Particella: 169	Geometri	
Subalterno: 32	Prov. Padova	N. 3180

Scheda n. 1 Scala 1:200

PIANO TERRA H=2.70



Ultima planimetria in atti

Data: 08/03/2019 - n. T174438 - Richiedente: MRTCRL64L13F839T

Totale schede: 1 - Formato di acquisizione: A4(210x297) - Formato stampa richiesto: A4(210x297)

Catasto dei Fabbricati - Situazione al 08/03/2019 - Comune di SANTA GIUSTINA IN COLLE (1207) - < Foglio: 10 - Particella: 1355 - Subalterno: 33 >
VIA DEI CUSTOZA piano: T;

Firmato Da: CORTI LUIGI Emesso Da: ARUBAPEC S.P.A. NG CA 3 Serial#: 7da025d3c2bf9a6110749cee76b8ff73

Agenzia del Territorio
CATASTO FABBRICATI
Ufficio Provinciale di
Padova

Dichiarazione protocollo n. PD0012148 del 20/01/2005

Planimetria di u.i.u. in Comune di Santa Giustina In Colle

Via Dei Custoza

civ.

Identificativi Catastali:

Sezione:

Foglio: 10

Particella: 169

Subalterno: 35

Compilata da:

Centenaro Giulio

Iscritto all'albo:
Geometri

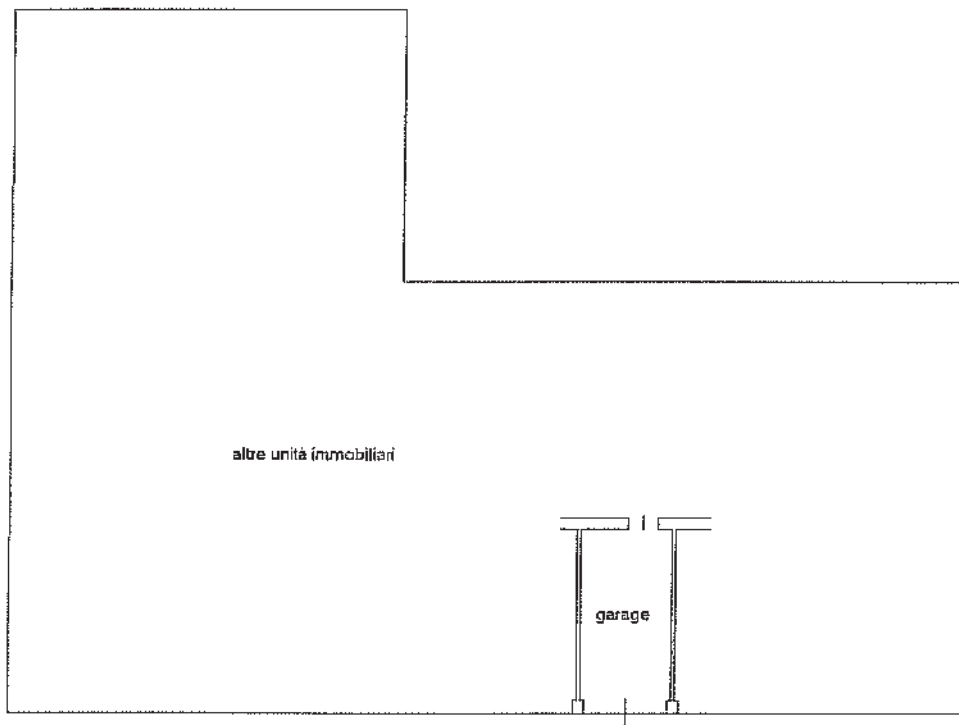
Prov. Padova

N. 3180

Scheda n. 1

Scala 1:200

PIANO TERRA H=2.75



NORD



Catasto dei Fabbricati - Situazione al 08/03/2019 - Comune di SANTA GIUSTINA IN COLLE (1207) - < Foglio: 10 - Particella: 1355 - Subalterno: 35 >
VIA DEI CUSTOZA piano: T;

