

lotto 4

MOD. 100/AR. 0
7/10/1992/2002/2007



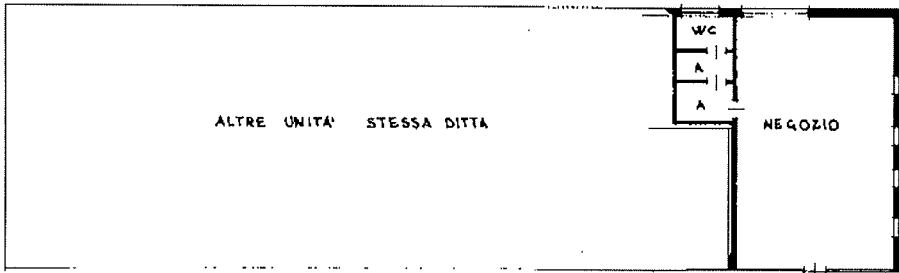
MINISTERO DEL TERRORE
DIPARTIMENTO DEL TERRITORIO
CATASTO EDILIZIO URBANO (RDL 13-4-1939, n. 652)

MOD. BN (CEU)

LIBRI
500

Planimetria di U.I.U. in Comune di ABANO TERME via PILLON CIV.

| N.C.T. | | | | N.C.E.U. | | | |
|--------|-----|------|-----|----------|-----|------|-----|
| FG | ALL | MAP | SEZ | FG | ALL | MAPP | SUB |
| 12 | / | 1156 | U | 12 | / | 1156 | 106 |





PIANO TERRA H = 3.50

ORIENTAMENTO



SCALA DI 1:200

Dichiarazione di N.C.
 Denuncia di variazione
 Identificativi catastrali:
 F.
 n.
 Compilata dal **GEOMETRA**
PIETRO PIETRO
 Iscritto all'albo de **GEOMETRI**
 della provincia di **PADOVA** **2601**
 data **FEB. 1996** Firma *Pietro Pietro*



Catasto dei Fabbricati - Situazione al 05/09/2023 - Comune di ABANO TERME(A001) - < Foglio 12 - Particella 1156 - Subalterno 106 >
linea 01
- VIA PILLON ARMANDO n. 4 - Edificio C Piano T

Ultima planimetria in atti



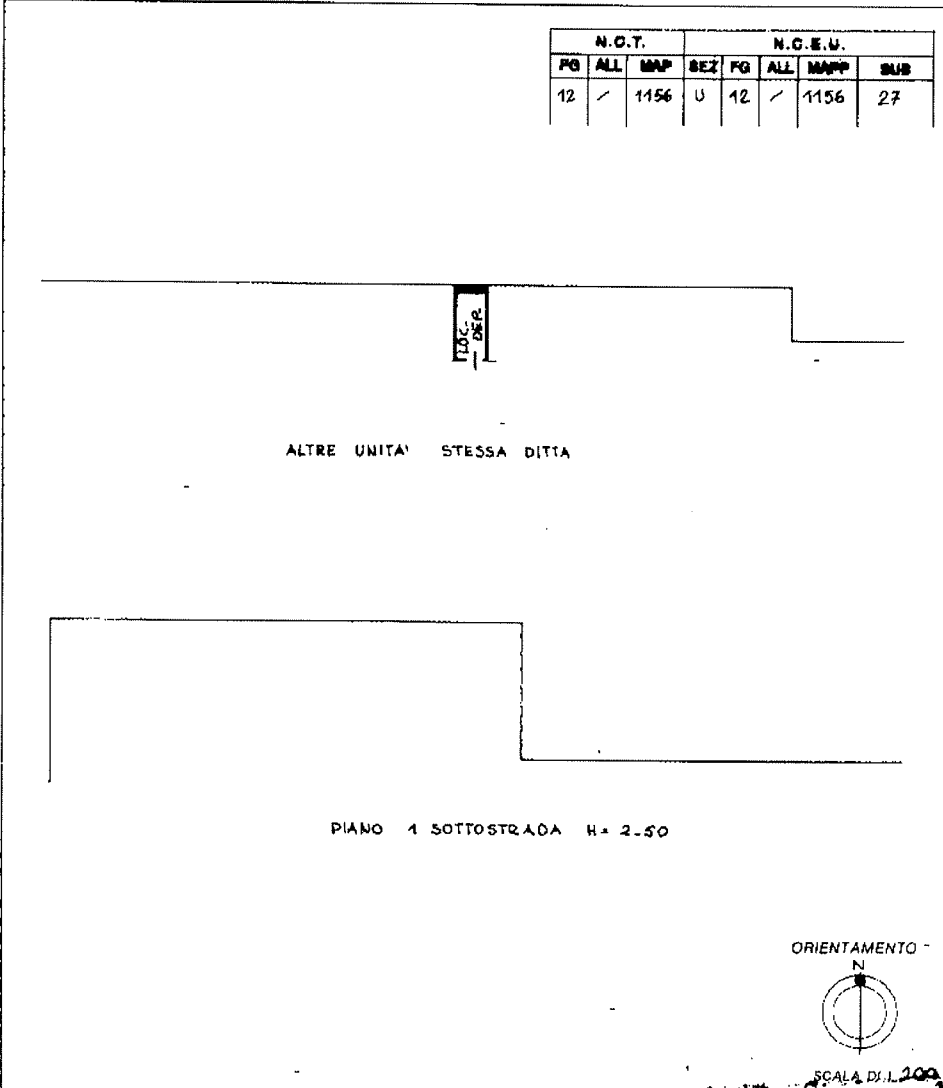
MINISTERO DELLE FINANZE
DIPARTIMENTO DEL TERRITORIO
CATASTO EDILIZIO URBANO (R.D. 13-4-1939, n. 652)

MOD. BN (CFU)

1 Foglio
500

Planimetria di L.I.V. in Comune di **ABANO TERME** via **PILLON** civ.

| N.C.T. | | | N.C.E.U. | | | | |
|--------|-----|------|----------|----|-----|------|-----|
| FG | ALL | MAPP | SEZ | FG | ALL | MAPP | SUB |
| 12 | / | 1156 | U | 12 | / | 1156 | 27 |



Dichiarazione di N.C.
 Denuncia di variazione

Completata dal **GEOMETRA**
(Titolare, co-titolare o incaricato)
NEGRIN PIETRO

Identificativi catastali
 F. **12**
 R. **1156** sub. **27**

Iscritto all'albo dei **GEOMETRI**
 della provincia di **PADOVA** n. **2881**
 data **FEB. 1996** Firma *Pietro Negrin*

Collegio
 dei Geometri
 Prov. di Padova
 AS 2661
 Abano Terme

Catasto dei Fabbricati - Situazione al 05/09/2023 - Comune di ABANO TERME(A001) - < Foglio 12 - Particella 1156 - Subalterno 27 >
VIA PILLON ARMANDO n. 2 Edificio A Piano S1

Ultima planimetria in atti