



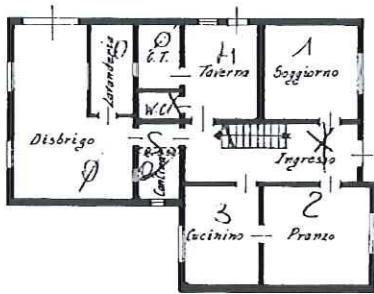
MINISTERO DELLE FINANZE
 DIREZIONE GENERALE DEL CATASTO E DEI SERVIZI TECNICI ERARIALI
NUOVO CATASTO EDILIZIO URBANO (U)
(R. DECRETO-LEGGE 11 APRILE 1952, N. 452)

Mod. A (Nuovo Catasto Edilizio Urbano)

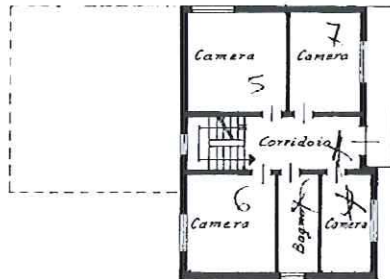
Planimetria dell'immobile situato nel Comune di BORGORICCO Via ROMA 14
 Ditta ..
 Allegata .. Scheda N.° ..

CORRISPONDENZA

N. C. T.			N. C. E. U.				
FG	ALL	MAPP	SEL	FG	ALL	MAPP	SUB
13		280	B	12		295	
						302	



PIANO TERRA H.2.75



PIANO PRIMO H.2.75

ORIENTAMENTO



SCALA DI 1:200

SPAZIO RISERVATO PER LE ANNOTAZIONI D'UFFICIO

DATA
 PROT. N.°

9610986-14612



F 12
 N 257
 25/10/2023

Compilata dall' ARCHITETTO
(Titolo, nome e cognome del tecnico)

DALHAZIO FAVARO

Iscritto all'Albo degli ARCHITETTI

della Provincia di PADOVA

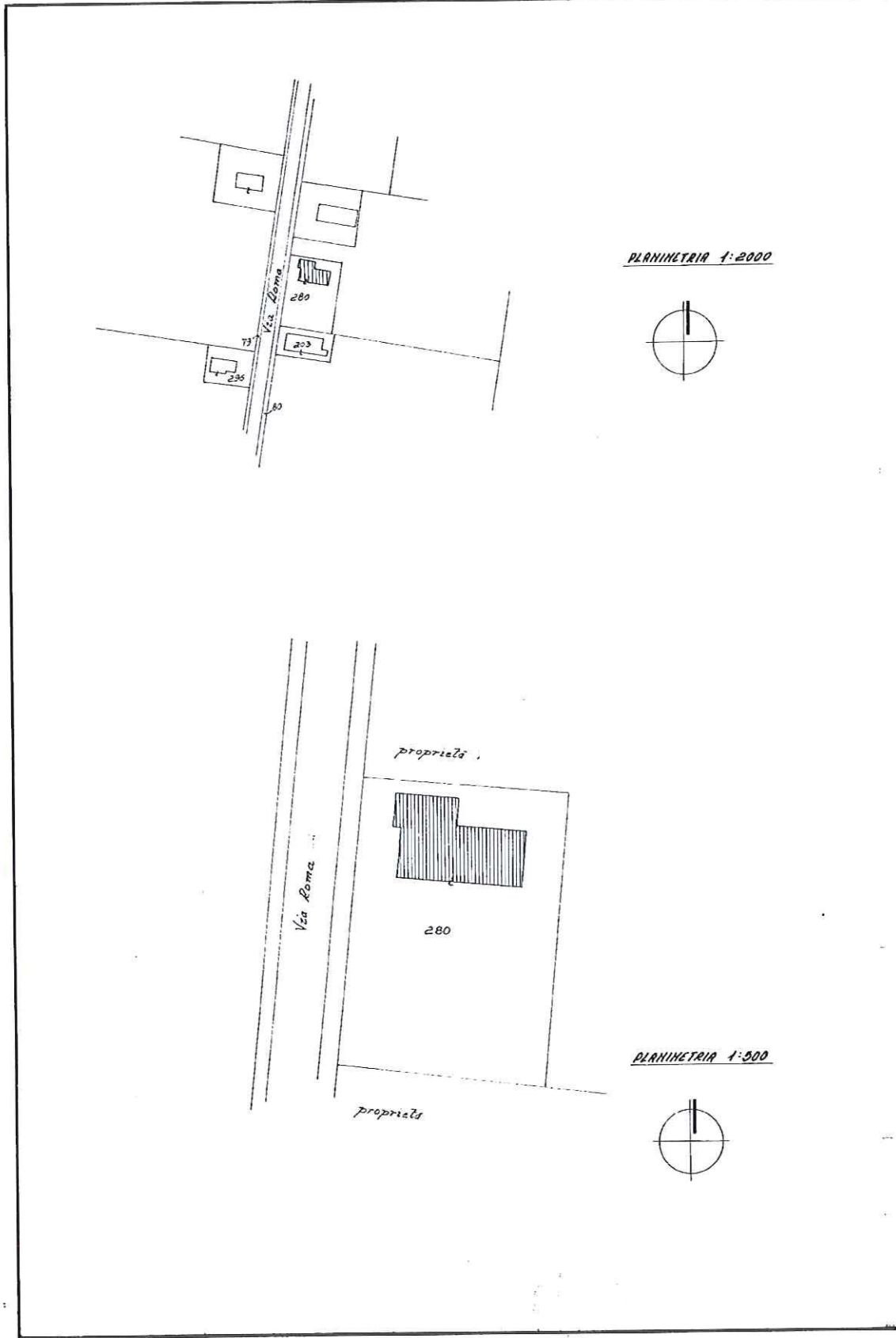
data 12.06.1986

Firma:

Ultima planimetria in atti

Data presentazione: 09/06/1986 - Data: 25/10/2023 - n. T322966 - Richiedente: BCCLCU68A19G224H
 Totale schede: 2 - Formato di acquisizione: A3(297x420) - Formato stampa richiesto: A4(210x297)

ALLEGATO 3



Ultima planimetria in atti

Data presentazione: 09/06/1986 - Data: 25/10/2023 - n. T322966 - Richiedente: BCCLCU68A19G224H
Totale schede: 2 - Formato di acquisizione: A3(297x420) - Formato stampa richiesto: A4(210x297)

Catasto dei Fabbricati - Situazione al 25/10/2023 - Comune di BORGORICCO(B031) - < Foglio 19 - Particella 711 - Subalterno >
VIA ROMA n. 14 Piano T - I