

**Agenzia del Territorio  
CATASTO FABBRICATI  
Ufficio Provinciale di  
Padova**

Dichiarazione protocollo n. PD0153648 del 21/03/2007

Planimetria di u.i.u. in Comune di Correzzola

Via San Rocco

civ.

Identificativi Catastali:

Sezione: B  
Foglio: 13  
Particella: 102  
Subalterno: 11

Compilata da:  
Convento Gian Paolo  
Iscritto all'albo:  
Geometri

Prov. Venezia

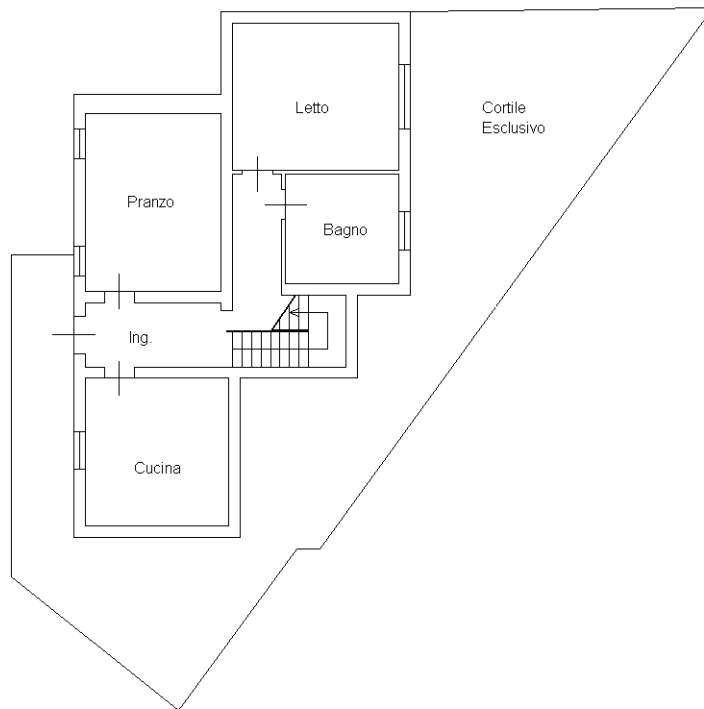
N. 1253

Scheda n. 1

Scala 1:200

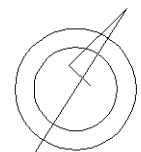
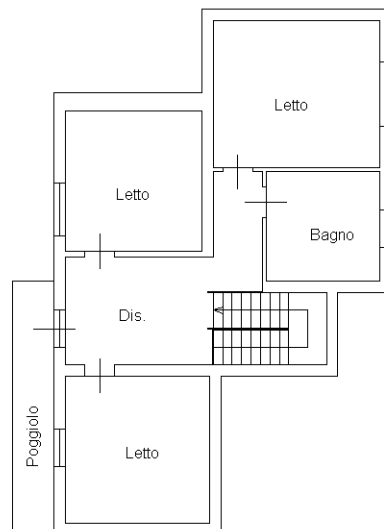
## PIANO TERRA

H.= 2.75



## PIANO PRIMO

H.= 2.70



Ultima planimetria in atti