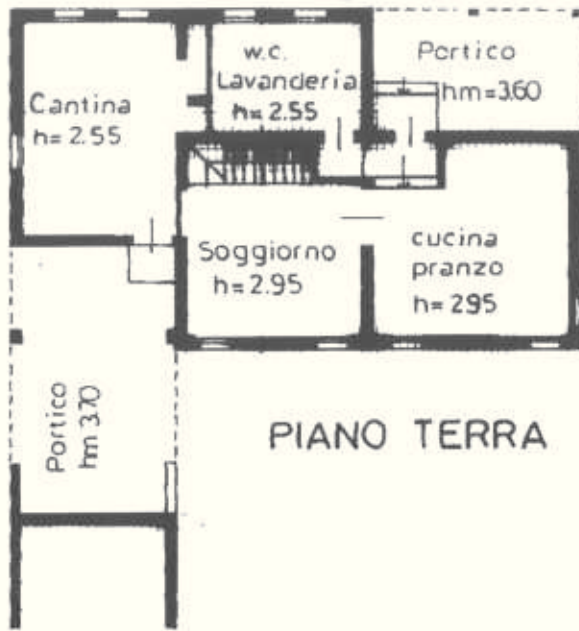


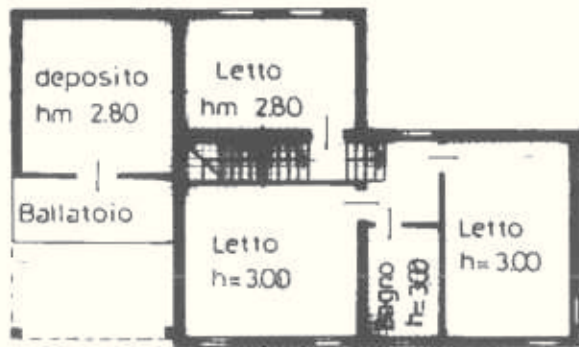


Planimetria di u.i.u. in Comune di ANGUILLARA VTA via SANTO civ. 17

NCT			NCEU				
Fgl.	Alt.	Mapp.	Sez.	Fgl.	Alt.	Mapp.	Sub.
4	-	233	A	4	-	233	-

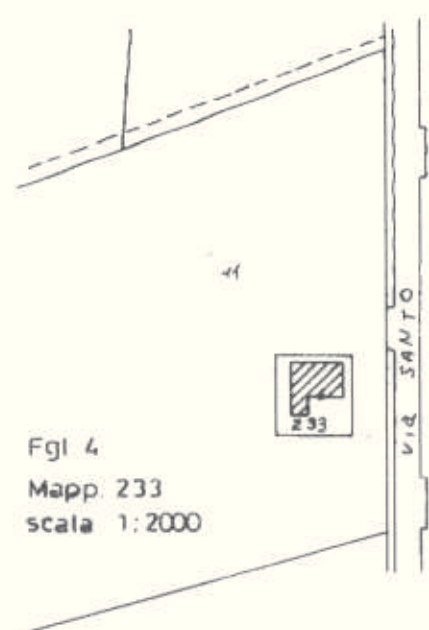
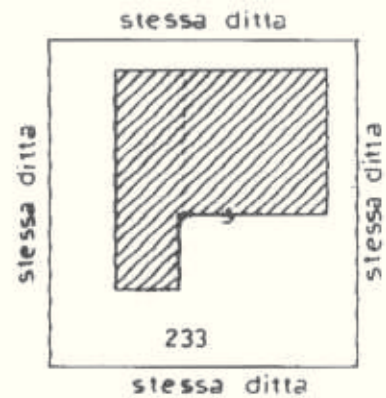


PIANO TERRA



PIANO PRIMO

Sviluppo 1:500



ORIENTAMENTO



Catasto dei Fabbricati - Situazione al 26/01/2017 - Comune di ANGUILLARA VENETA(A296) - < Foglio: 4 Particella: 233 > - Sub: 17

Dichiarazione di N.C.
 Denuncia di variazione:
 Ultima Planimetria in atti
 Identificativo catastale: A/74 sub 233
 Data presentazione: 08/03/1996 - Data: 20/01/2017 - n. PD0011231 - Richiedente ZAMPOLLO CHRISTIAN
 Tot schede: 1 - Formato di acq.: A4 (240x297) - Fatti di scala: 1:1220

Compilata dal **GEOMETRA**
 (Titolo, cognome e nome)
PAOLO MELEGA
 Iscritto all'Albo dei **GEOMETRI**
 di **ROVIGO** n. 1220
 data _____ Firma _____

UFFICIO TECNICO PRAMI
 RISERVATO ALL'UFFICIO
 08.03.96 002679
 - PADOVA -
 20
 alle

**Agenzia del Territorio
CATASTO FABBRICATI
Ufficio Provinciale di
Padova**

Identificativi Catastali:

Sezione: A
Foglio: 4
Particella: 471
Subalterno: 4

Compilata da:
Olivato Antonio

Iscritto all'albo:
Architetti

Prov. Rovigo

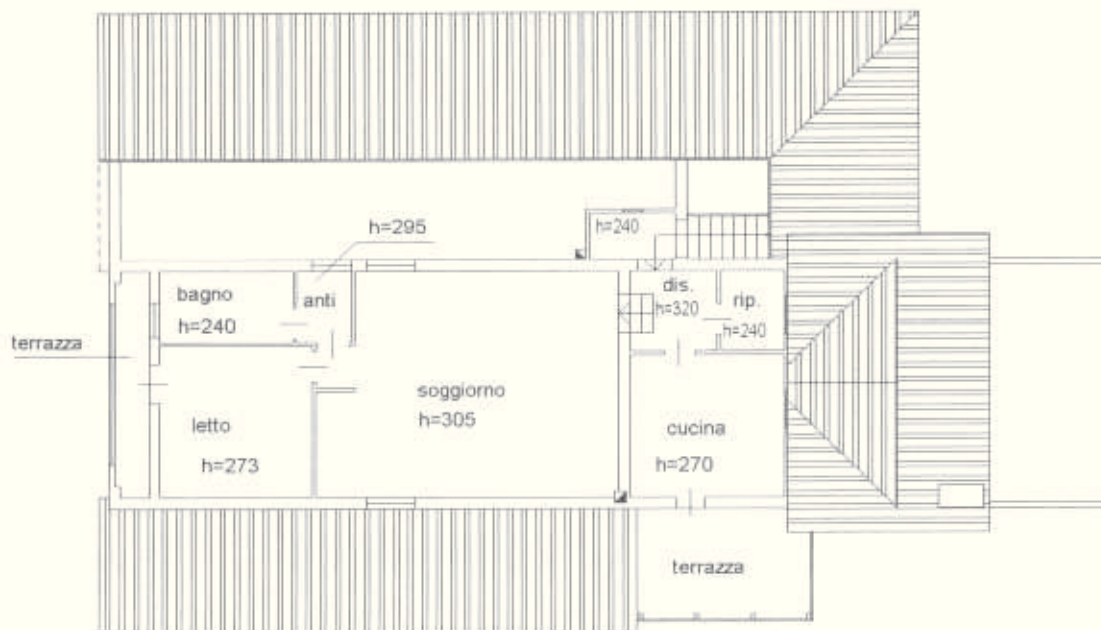
N. 93

Scheda n. 1

Scala 1:200



PIANO TERRA



PIANO PRIMO



nord cartografico

Catasto dei Fabbricati - Situazione al 26/01/2017 - Comune di ANGUILLARA VENETA(A.296) - < Foglio: 4 Particella: 471 - Subalterno 4 >
VIA SANTO n. 17 piano: T-1;

Ultima Planimetria in atti

Dichiarazione protocollo n. 164475 del 27/05/2003

Planimetria di u.i.u. in Comune di Anguillara Veneta

Via Santo

civ. 17

**Agenzia del Territorio
CATASTO FABBRICATI
Ufficio Provinciale di
Padova**

Identificativi Catastali:

Sezione: A

Foglio: 4

Particella: 471

Subalterno: 5

Compilata da:

Olivato Antonio

Iscritto all'albo:

Architetti

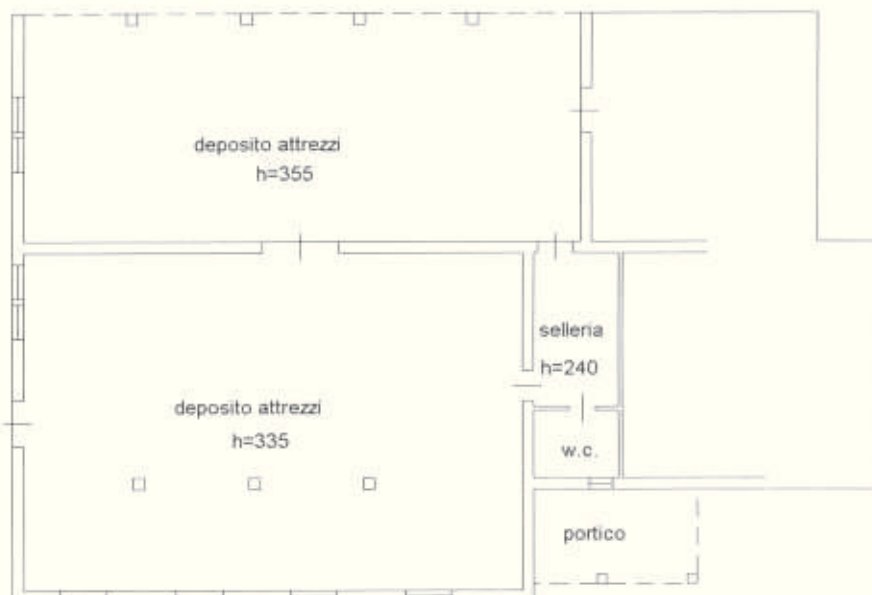
Prov. Rovigo

N. 93

Scheda n. 1

Scala 1:200

Catasto dei Fabbricati - Situazione al 26/01/2017 - Comune di ANGUILLARA VENETA(A296) - < Foglio: 4 Particella: 471 - Subalterno 5 >
VIA SANTO n. 17 piano: T.



PIANO TERRA



nord cartografico

Ultima Planimetria in atti

Dichiarazione protocollo n. 164475 del 27/05/2003

Planimetria di u.i.u. in Comune di Anguillara Veneta

Via Santo

civ. 17

**Agenzia del Territorio
CATASTO FABBRICATI
Ufficio Provinciale di
Padova**

Identificativi Catastali:

Sezione: A

Foglio: 4

Particella: 471

Subalterno: 6

Compilata da:
Olivato Antonio

Iscritto all'albo:
Architetti

Prov. Rovigo

N. 93

Scheda n. 1

Scala 1:200



PIANO TERRA



nord cartografico

Catasto dei Fabbricati - Situazione al 26/01/2017 - Comune di ANGUILLARA VENETA(A296) - < Foglio: 4 Particella: 471 - Subalterno 6 >
VIA SANTO n. 17 piano: T;

Ultima Planimetria in atti

Alle 18