

MODULARIO  
F. Catasto 214

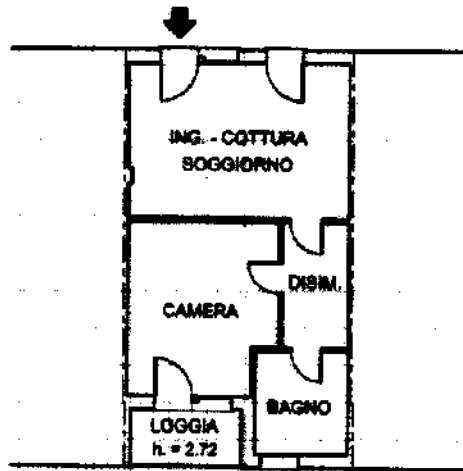


MINISTERO DELLE FINANZE  
DIPARTIMENTO DEL TERRITORIO  
**CATASTO EDILIZIO URBANO** (RDL 13-4-1939, N. 652)

MOD. BN (CEU)

Planimetria di u.i.u. in Comune di PIOMBINO DESE via FONTANELLE civ.

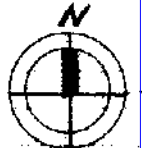
N.C.T.			N.C.E.U.				
FG.	ALL.	MAPP.	SEZ.	FG.	ALL.	MAPP.	SUB.
8	-	487	A	8	-	487	12



**PIANTA PIANO TERRA**

H = 2.70 m.

ORIENTAMENTO



SCALA DI 1: 200

Dichiarazione di N.C.   
Denuncia di variazione

Compilata dal Geometra  
(Titolo, cognome e nome)


FORMENTIN SERGIO

Iscritto all'albo dei Geometri

della provincia di PADOVA

data SET. 2001 Firma [Signature]

RISERVATO ALL'UFFICIO



Ultima planimetria in atti

Identificativi catastali

Data presentazione: 18/09/2001 - Data: 08/04/2020 - n. T144583 - Richiedente: MGGSLV65R57G224Y

Totale schede: 1 - Formato di acquisizione: A4 (210x297) - Formato stampa: A4 (210x297)

Catasto di Fabbricati - Situazione al 08/04/2020 - Comune di PIOMBINO DESE (G688) - < Foglio: 8 - Particella: 487 - Subalterno: 12 >  
VIA FONTANELLE piano: T.

Formato: 2003 - In Utilizzo: Zecchi, Sella, Sironi

MODULARIO  
a r.r.n. 497



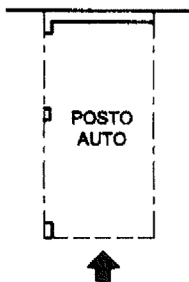
MINISTERO DELLE FINANZE  
DIPARTIMENTO DEL TERRITORIO  
**CATASTO EDILIZIO URBANO** (RDL 13-4-1939, n. 652)

MOD. BN (CEU)

LIRE  
200

Planimetria di u.i.u. in Comune di PIOMBINO D'ESE via FONTANELLE civ. ....

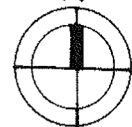
N.C.T.			N.C.E.U.				
FG.	ALL.	MAPP.	SEZ.	FG.	ALL.	MAPP.	SUB.
8	-	487	A	8	-	487	30



**PIANTA PIANO INTERRATO**

H = 2.70 m.

ORIENTAMENTO  
N




SCALA DI 1:200

Catasto Edilizio Urbano - Comune di PIOMBINO D'ESE (G.688) - Foglio: 8 Particella: 487 - Subalterno: 30

Dichiarazione di N.C.  
 Denuncia di variazione  
 Ultima Planimetria in atti  
 Identificativi catastali  
 Data presentazione: 18/09/2001 - Data: 15/03/2017 - n. PD0037356 - Richiedente MAGGI SILVIA  
 Tot. schede: 1 - Forma di acq.: A4 (210x296) - Fatt. di scala: 1:1  
 Prov. di BO

Compilata dal Geometra  
 (Titolo, cognome e nome)  
FORMENTIN SERGIO  
 Iscritto all'albo dei Geometri  
 della provincia di PADOVA  
 data SETT. 2001 Firma *[Signature]*



RISERVATO ALL'UFFICIO

MODULARIO  
a r.r. n. 497



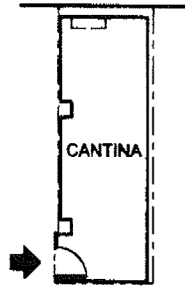
MINISTERO DELLE FINANZE  
DIPARTIMENTO DEL TERRITORIO  
**CATASTO EDILIZIO URBANO** (RDL 13-4-1939, n. 652)

MOD. BN (CEU)

LIRE  
200

Planimetria di u.i.u. in Comune di PIOMBINO DESE via FONTANELLE civ. ....

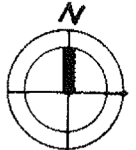
N.C.T.			N.C.E.U.				
FG.	ALL.	MAPP.	SEZ.	FG.	ALL.	MAPP.	SUB.
8	-	487	A	8	-	487	43



**PIANTA PIANO INTERRATO**

H = 2.40 m.

ORIENTAMENTO




SCALA DI 1:200

Catasto del Comune di PIOMBINO DESE (G688) - < Foglio: 8 Particella: 487 - Subalterno 43 >

VIA FONTANELLE piano: SI;

Dichiarazione di N.C.   
 Denuncia di variazione   
 Ultima Planimetria in atti  
 Identificativi catastali  
 Data presentazione: 18/09/2001 - Data: 15/03/2017 - n. PD0037372 - Richiedente MAGGI SILVIA  
 Tct. scheda 47 - Formato G acq.: A4 (210x296) - Fatt. di scala: 1:1  
 data SET. 2001 Firma

Compilata dal Geometra  
 (Titolo, cognome e nome)  
FORMENTIN SERGIO  
 Iscritto all'albo dei Geometri  
 della provincia di PADOVA n. 2883  
 data SET. 2001 Firma Sergio Formentin



RISERVATO ALL'UFFICIO