

MODULARIO  
a r.r. n. 497



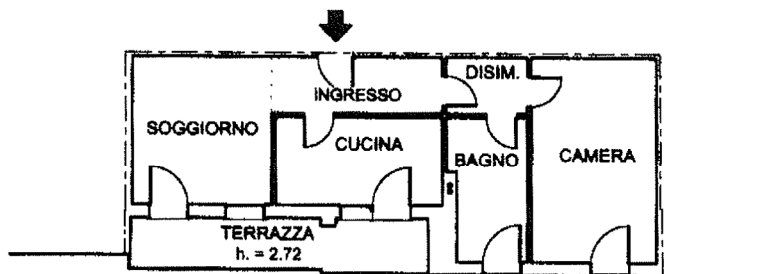
MINISTERO DELLE FINANZE  
DIPARTIMENTO DEL TERRITORIO  
**CATASTO EDILIZIO URBANO** (RDL 13-4-1939, n. 652)

MOD. **BN** (CEU)

LIRE  
**200**

Planimetria di u.i.u. in Comune di PIOMBINO DESE via FONTANELLE civ. ....

N.C.T.			N.C.E.U.				
FG.	ALL.	MAPP.	SEZ.	FG.	ALL.	MAPP.	SUB.
8	-	487	A	8	-	487	25



**PIANTA PIANO SECONDO**

H = 2.70 m.

ORIENTAMENTO




SCALA DI 1:200

Catasto Edilizio Urbano - Situazione al 15/03/2017 - Comune di PIOMBINO DESE (G688) - < Foglio: 8 Particella: 487 - Subaltrno: 25 >  
VIA FONTANELLE piano: 2;

Dichiarazione di N.C.  
 Denuncia di variazione  
 Ultima Planimetria in atti  
 Identificativi catastali:  
 Data presentazione: 18/09/2001 - Data: 15/03/2017 - n. PD0037350 - Richiedente MAGGI SILVIA  
 Tot. schede: 1 - Formato di acq.: A4 (210 x 296) - n. 28  
 n. 487 - sub. 25

Compilata dal Geometra  
 (Titolo, cognome e nome)  
FORMENTIN SERGIO  
 Iscritto all'albo dei Geometri  
 n. 2843 del Collegio  
 di PIOMBINO DESE  
 data SETT. 2001 Firma Sergio Formentin



RISERVATO ALL'UFFICIO

MODULARIO  
a r.r. n. 497



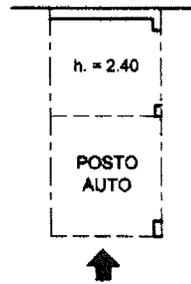
MINISTERO DELLE FINANZE  
DIPARTIMENTO DEL TERRITORIO  
**CATASTO EDILIZIO URBANO** (RDL 13-4-1939, n. 652)

MOD. BN (CEU)

LIRE  
200

Planimetria di u.i.u. in Comune di PIOMBINO DESE via FONTANELLE civ. ....

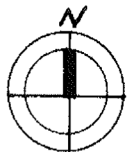
N.C.T.			N.C.E.U.				
FG.	ALL.	MAPP.	SEZ.	FG.	ALL.	MAPP.	SUB.
8	-	487	A	8	-	487	47



**PIANTA PIANO INTERRATO**

H = 2.70 m.

ORIENTAMENTO




SCALA DI 1:200

Catasto dei Edificati - Situazione al 15/03/2017 - Comune di PIOMBINO DESE (G688) - Foglio: 8 Particella: 487 - Subalterno 47 >

VIA FONTANELLE piano: S1;

Dichiarazione di N.C.   
 Denuncia di variazione   
 Ultima Planimetria in atti   
 Identificativi catastali   
 Data presentazione: 18/09/2001 - Data: 15/03/2017 - n. PD0037380 - Richiedente MAGGI SILVIA  
 Tot. schede: 1 - Formato di acq.: A4 (210x296) - Fatt. di scala: 1:200  
 data SET. 2001. Firma

Compilata dal Geometra  
 (Titolo, cognome e nome)  
FORMENTIN SERGIO  
 Iscritto all'albo dei Geometri  
 della provincia di ADOYA  
 data SET. 2001. Firma Sergio Formentin



RISERVATO ALL'UFFICIO

MODULARIO  
a.r.n. 487



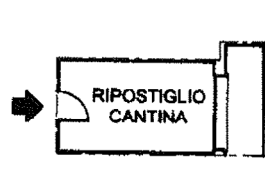
MINISTERO DELLE FINANZE  
DIPARTIMENTO DEL TERRITORIO  
**CATASTO EDILIZIO URBANO** (RDL 13-4-1939, n. 652)

MOD. BN (CEU)

LIRE  
200

Planimetria di u.i.u. in Comune di PIOMBINO DESE via FONTANELLE civ. ....

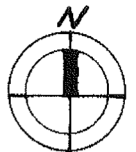
N.C.T.			N.C.E.U.				
FG.	ALL.	MAPP.	SEZ.	FG.	ALL.	MAPP.	SUB.
8	-	487	A	8	-	487	59



**PIANTA PIANO INTERRATO**

Hm = 2.20 m.

ORIENTAMENTO




SCALA DI 1:200

Catasto del 15/03/2017 - Comune di PIOMBINO DESE (G688) - < Foglio: 8 Particella: 487 - Subalterno 59 >  
VIA FONTANELLE piano: SI;

Dichiarazione di N.C.   
 Denuncia di variazione   
 Ultima Planimetria in atti  
 Identificativi catastali  
 Data presentazione: 18/09/2001 - Data: 15/03/2017 - n. PD0037393 - Richiedente MAGGI SILVIA  
 Tot. schede: 1 - Formato: SI - acq.: A4 (210x297) - Fatt. di scala: 1:1  
 data SET. 2001 Firma

Compilata dal Geometra  
 (Titolo, cognome e nome)  
FORMENTIN SERGIO  
 Iscritto all'albo dei Geometri  
 della provincia di PADOVA  
 data SET. 2001 Firma Sergio Formentin



RISERVATO ALL'UFFICIO