


Data presentazione: 28/11/1995 - Data: 07/08/2019 - n. T198238 - Richiedente: PLGGPP68C04G2241

MOD. L. 480
7.10.1988 art. 497

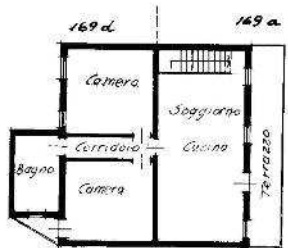


MINISTERO DELLE FINANZE
DIPARTIMENTO DEL TERRITORIO
CATASTO EDILIZIO URBANO (RDL 13-4-1939, n. 652)

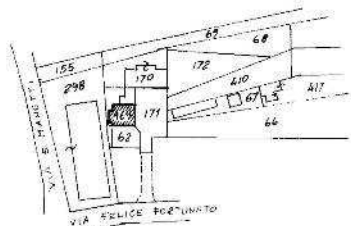
MOD. BN (CEU)
LIBRE
500

Planimetria di u.i.u. in Comune di LIMENA via FELICE FORTUNATO civ. _____

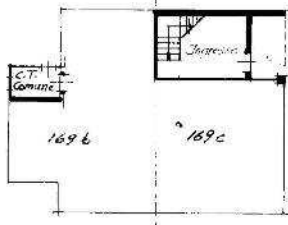
N.C.T.			N.C.E.U.		
FOG.	ALL.	MAPP. SEZ.	FOG.	ALL.	MAPP. SUB.
9	-	169 U	9	-	169 8 169 11




Piano Primo h= m. 280



Estratto di mappa scala 1:2000



Piano Terra h= m. 255



ORIENTAMENTO
SCALA DI 1:200

Dichiarazione di N.C.

Denuncia di variazione

Identificativi catastali
F. 9 n. 169 sub: _____

Computata dall'architetto
il cui cognome e nome
FRANCO OMETTO

Iscritto all'albo degli architetti
della provincia di PADOVA n. 1002
data 2-11-95 Firma _____

RISERVATO A.I. UFFICIO

Data presentazione: 28/11/1995 - Data: 07/08/2019 - n. T198238 - Richiedente: PLGGPP68C04G2241
Totale schede: 1 - Formato di acquisizione: A4(210x297) - Formato stampa richiesto: A3(297x420)
Ultima planimetria in atti