

**Agenzia del Territorio  
CATASTO FABBRICATI  
Ufficio Provinciale di  
Padova**

Dichiarazione protocollo n. PD0010177 del 18/01/2005

Planimetria di u.i.u. in Comune di Codevigo

Via Botti

civ.

Identificativi Catastali:

Sezione:  
Foglio: 21  
Particella: 74  
Subalterno: 5

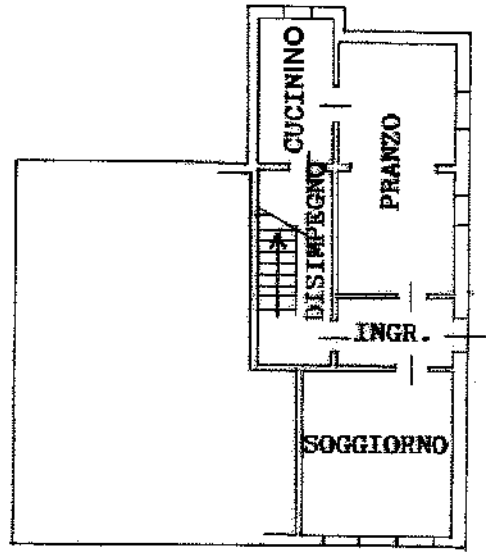
Compilata da:  
Orlando Giuseppe  
Iscritto all'albo:  
Geometri

Prov. Venezia

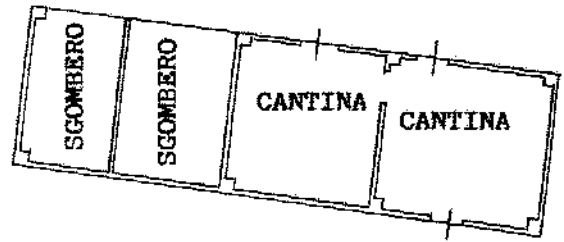
N. 1862

Scheda n. 1

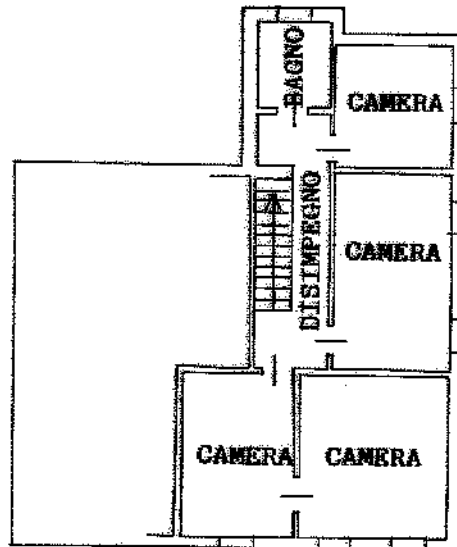
Scala 1:200



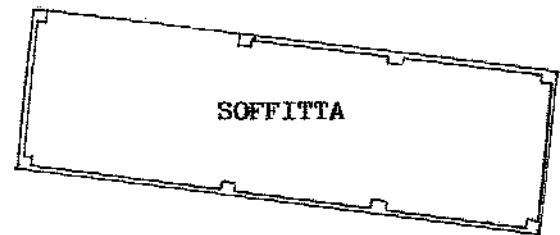
PIANO TERRA H:290



PIANO TERRA H:245



PIANO PRIMO H:290



PIANO PRIMO H:245



Ultima planimetria in atti

**Agenzia del Territorio  
CATASTO FABBRICATI  
Ufficio Provinciale di  
Padova**

Dichiarazione protocollo n. PD0010177 del 18/01/2005

Planimetria di u.i.u. in Comune di Codevigo

Via Botti

civ.

Identificativi Catastali:

Sezione:  
Foglio: 21  
Particella: 74  
Subalterno: 5

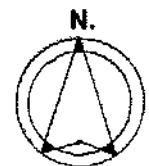
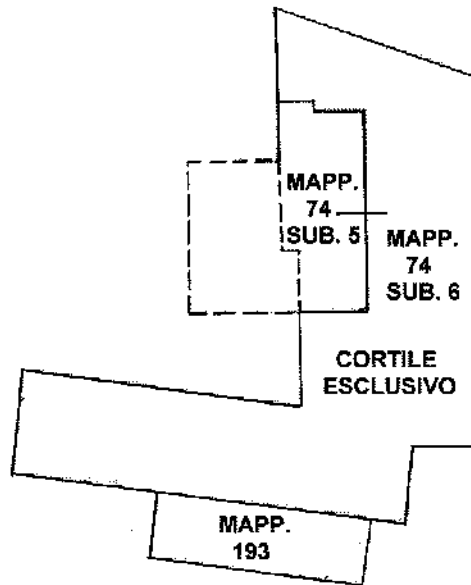
Compilata da:  
Orlando Giuseppe  
Iscritto all'albo:  
Geometri

Prov. Venezia

N. 1862

Scheda n. 2

Scala 1:500



Ultima planimetria in atti

