



MINISTERO DELLE FINANZE

Mod. B (Nuovo Catasto Edilizio Urbano)

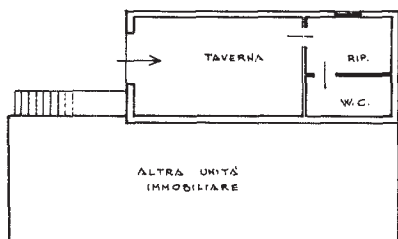
76
DIREZIONE GENERALE DEL CATASTO E DEI SERVIZI TECNICI ERARIALI
NUOVO CATASTO EDILIZIO URBANO
(R. DECRETO-LEGGE 13 APRILE 1959, N. 652)

Planimetria dell'immobile situato nel Comune di ANGUILLARA VENETA Via ASILO, 50,

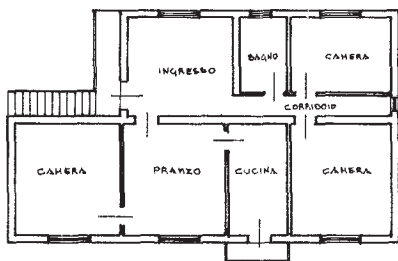
Ditt. _____

Allegata alla dichiarazione presentata all'Ufficio Tecnico Erariale di PADOVA Scheda N.° _____

CORRISPONDENZA							
N.C.T.			N.C.E.U.				
Fg.	All.	Mapp.	Sex.	Fg.	AR.	Mapp.	Sub.
15		650 673 705	A	15		673	2



PIANTA PIANO TERRA
H: 2,60



PIANTA PIANO PRIMO
H: 2,60

ORIENTAMENTO



SCALA DI 1:200

SPAZIO RISERVATO PER LE ANNOTAZIONI D'UFFICIO

DATA
 PROT. N.° _____

PLANIMETRIA AL MOD. 44
 20 AGO 1985 - 6182

PROT. N.° _____

A/15/673/2

CAT A



Compilata dal GEOMETRA DANTE
(Titolo, nome e cognome del tecnico)

GIANCARLO CANDIAN

Iscritto all'Albo dei GEOMETRI

della Provincia di PADOVA

DATA 18-08-1985

Firma: _____

Catasto dei Fabbricati - Situazione al 23/10/2019 - Comune di ANGUILLARA VENETA (A296) - < Foglio: 15 - Particella: 1636 - Subalterno: 2 >
 VIA ASILO n. 54 n. 56 piano: T-1;

Ultima planimetria in atti



MINISTERO DELLE FINANZE

Mod. B (Nuovo Catasto Edilizio Urbano)

77 DIREZIONE GENERALE DEL CATASTO E DEI SERVIZI TECNICI ERARIALI
NUOVO CATASTO EDILIZIO URBANO

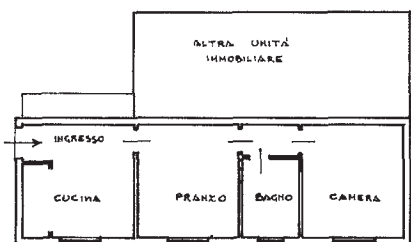
(R. DECRETO-LEGE 13 APRILE 1959, N. 452)

Planimetria dell'immobile situato nel Comune di ANGUILLARA VENETA Via ASILO, 50

Ditta _____

Allegata alla dichiarazione presentata all'Ufficio Tecnico Erariale di PADOVA Scheda N.° _____

CORRISPONDENZA							
N.C.T.			N.G.E.U.				
Fg.	All.	Mapp.	Sex.	Fg.	All.	Mapp.	Sub.
15		630 673 705	A	15		673	3



PIANTA PIANO TERRA
 H: 2,60

ORIENTAMENTO



SCALA DI 1:200

SPAZIO RISERVATO PER LE ANNOTAZIONI D'UFFICIO

DATA V
 PROT. N.° _____

CAT. A



Compilata dal GEOMETRA DANTE
 (Titolo, nome e cognome del tecnico)

GIANCARLO CANDIAN

Iscritto all'Albo dei GEOMETRI

della Provincia di PADOVA

DATA 18.08.1985

Firma:

PLANIMETRIA UFFICIALE N. 44

20 AGO 1985 - 6182

PROT. N.° _____

A/15/673/3

Catasto dei Fabbricati - Situazione al 23/10/2019 - Comune di ANGUILLARA VENETA (A296) - < Foglio: 15 - Particella: 1636 - Subalterno: 3 >
 VIA ASILO n. 54 n. 56 piano: T;

Ultima planimetria in atti



MINISTERO DELLE FINANZE

Mod. B (Nuovo Catasto Edilizio Urbano)

78 DIREZIONE GENERALE DEL CATASTO E DEI SERVIZI TECNICI ERARIALI
NUOVO CATASTO EDILIZIO URBANO

(R. DECRETO-LEGGE 13 APRILE 1939, N. 652)

Planimetria dell'immobile situato nel Comune di ANGUILLARA VENETA

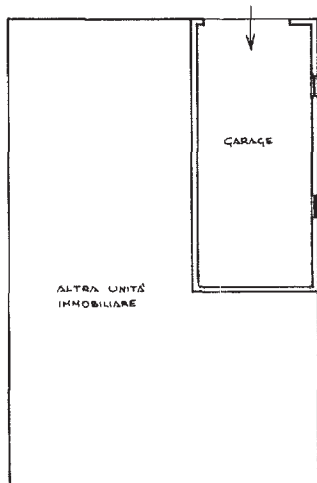
Via ASILO, 60,

Ditta

Allegata alla dichiarazione presentata all'Ufficio Tecnico Erariale di PADOVA

Scheda N.°

CORRISPONDENZA							
N.C.T.			N.C.E.U.				
Fg.	All.	Mapp.	Sex.	Fg.	All.	Mapp.	Sub.
15		630 673 705	A	15		673	4



PIANTA PIANO TERRA
 H: 4.20

ORIENTAMENTO




SCALA DI 1:200

SPAZIO RISERVATO PER LE ANNOTAZIONI D'UFFICIO

DATA 20 AGO 1985 - 6182

A/15/673



Compilata dal GEOMETRA DANIE...

(Titolo, nome e cognome del tecnico)

GIANCARLO CANDIAN

Iscritto all'Albo dei GEOMETRI

della Provincia di PADOVA

DATA 18.08.1985

Firma:

[Handwritten signature]

Catasto dei Fabbricati - Situazione al 23/10/2019 - Comune di ANGUILLARA VENETA (A296) - < Foglio: 15 - Particella: 1636 - Subalterno: 4 >
 VIA ASILO n. 54 n. 56 piano: T;

Ultima planimetria in atti



MINISTERO DELLE FINANZE

Mod. B (Nuovo Catasto Edilizio Urbano)

79 DIREZIONE GENERALE DEL CATASTO E DEI SERVIZI TECNICI ERARIALI
NUOVO CATASTO EDILIZIO URBANO

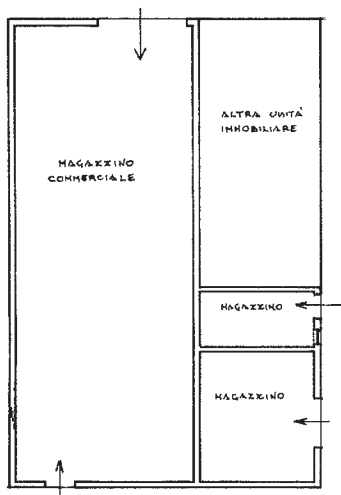
(R. DECRETO-LEGGE 13 APRILE 1959, N. 452)

Planimetria dell'immobile situato nel Comune di ANGUILLARA VENETA Via ASILLO 50

Ditta

Allegata alla dichiarazione presentata all'Ufficio Tecnico Erariale di PADOVA Scheda N.°

CORRISPONDENZA							
N.C.T.				N.C.E.U.			
Fg.	All.	Mapp.	Sez.	Fg.	All.	Mapp.	Sub.
15'		630 673 705	A	15'		673	8-5



PIANTA PIANO TERRA
 H:4.60

ORIENTAMENTO



SCALA DI 1:200

SPAZIO RISERVATO PER LE ANNOTAZIONI D'UFFICIO

DATA V 20 AGO 1985 - 6182
 PROT. N.°

A/15/673/5



Compilata dal GEOMETRA DANTE
 (Titolo, nome e cognome del tecnico)

GIANCARLO CANDIAN


Iscritto all'Albo dei GEOMETRI

della Provincia di PADOVA

DATA 19.08.1985

Firma:

[Handwritten signature]



Catasto dei Fabbricati - Situazione al 23/10/2019 - Comune di ANGUILLARA VENETA (A296) - < Foglio: 15 - Particella: 1636 - Subalterno: 5 >
 VIA ASILO n. 54 n. 56 piano: T;

Ultima planimetria in atti