



N 5015000

E 1742700

21 Giu 2021 12:42:51  
Prot. n. TIR8067/2021

Scala originale: 1:2000  
Dimensione cornice: 776.000 x 552.000 metri

Comune: CODEVIGO  
Foglio: 81

Particella: 405



N 5015200

E 1742700

6.111

Comune: CODEVIGO  
 Foglio: 81  
 Scala originale: 1:2000  
 Dimensione cornice: 776.000 x 552.000 metri  
 21 Giu 2021 12:54:3  
 Prot. n. T195797/2021

Particella: 207

Direzione Provinciale di Padova  
Ufficio Provinciale - Territorio  
Servizi Catastali  
Comune di: CODEVIGO  
Elenco Subalterni

ACCERTAMENTO DELLA PROPRIETA IMMOBILIARE URBANA  
ELENCO DEI SUBALTERNI ASSEGNATI

Comune	CODEVIGO	Sezione	Foglio 31	Particella 340		Tipo mappale	del:
Sub	UBICAZIONE via/piazza	n°civ	Piani	Scala	Int.	DESCRIZIONE	
1	VIA BOTTI	40	T			Partita speciale A	
2	VIA BOTTI	40	T			C02 MAGAZZINI E LOCALI DI DEPOSITO	
3	VIA BOTTI	40	T-1			C02 MAGAZZINI E LOCALI DI DEPOSITO	

Unità immobiliari n. 3

Tributi erariali: 0,00

Visura telematica

MODULARIO  
F. - Catasto - 431



MINISTERO DELLE FINANZE  
DIPARTIMENTO DEL TERRITORIO

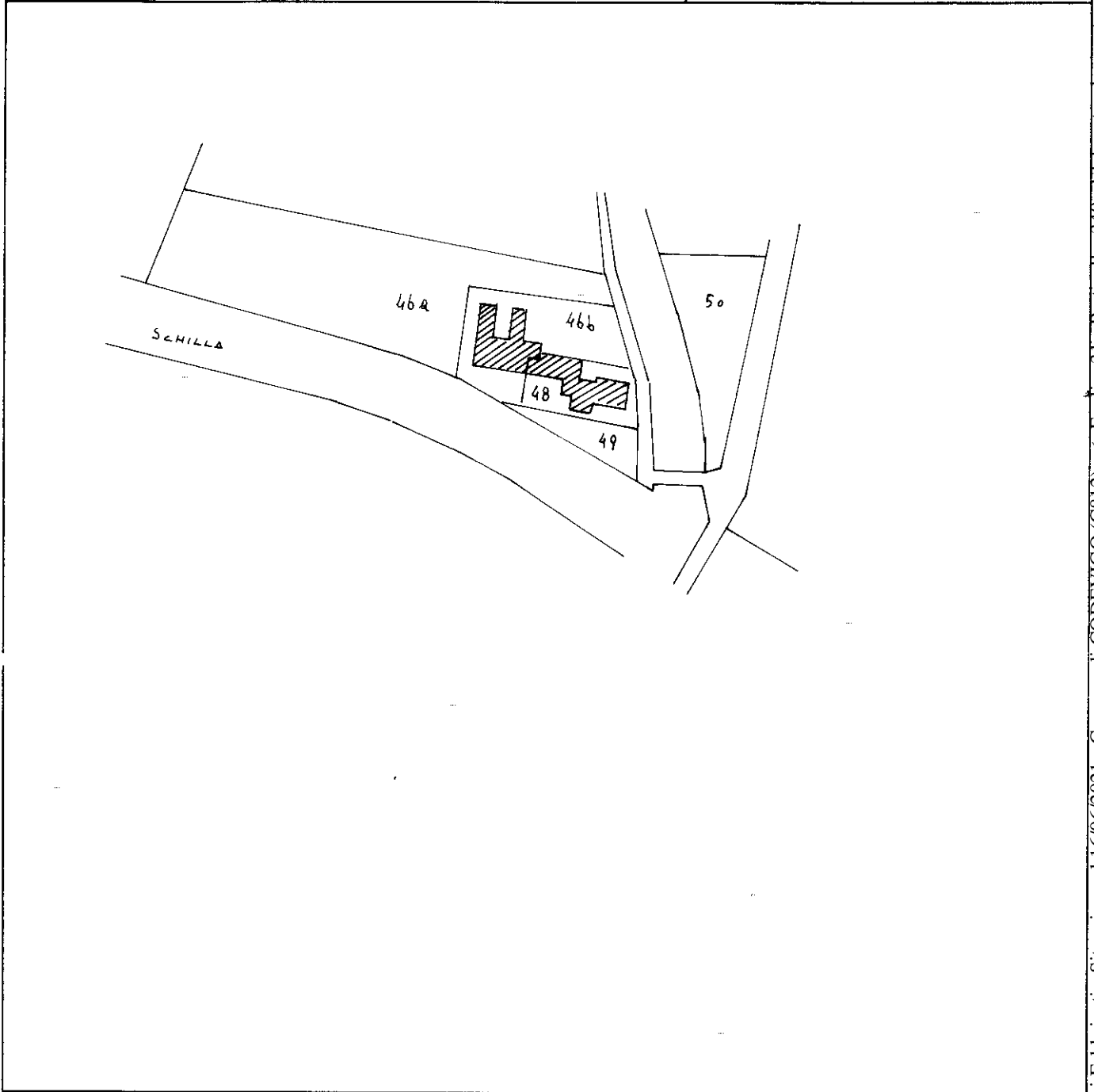
Mod. EP/1 CEU

Ufficio Tecnico Erariale di **PADOVA**

**ELABORATO PLANIMETRICO**

Pag. n. **1** di **1**

Ubicazione e riferimenti catastali dell'immobile			
Comune <b>CODEVIGO</b>	C.T. Sez.	Fgl. <b>31</b>	Mapp. <b>48-46</b>
Via/ <del>casale</del> <b>BOTTI</b> n. <b>40</b>	C.E.U. Sez.	Fgl. <b>31</b>	Mapp. <b>47-190</b>
ESTRATTO DI MAPPA	scala 1: <b>20 00</b>	Tipo mappale n. <b>3747</b>	del <b>13/5/96</b>



<b>Riservato all'Ufficio Tecnico Erariale</b>	<b>#11020</b>	L'operatore	IL TECNICO
Protocollo ..... Sostituisce il presente mod. EP/1 prot.			
Ultima planimetria in atti ..... Annullato e sostituito dal mod. EP/1 prot.			

Catasto dei Fabbricati - Situazione al 16/06/2021 - Comune di CODEVIGO (C812) - < Foglio: 31 - Particella: 340 - Elaborato planimetrico >

MODULARIO  
F. - Catasto - 432



MINISTERO DELLE FINANZE  
DIPARTIMENTO DEL TERRITORIO

Mod. EP/2 CEU

Ufficio Tecnico Erariale di **PADOVA**

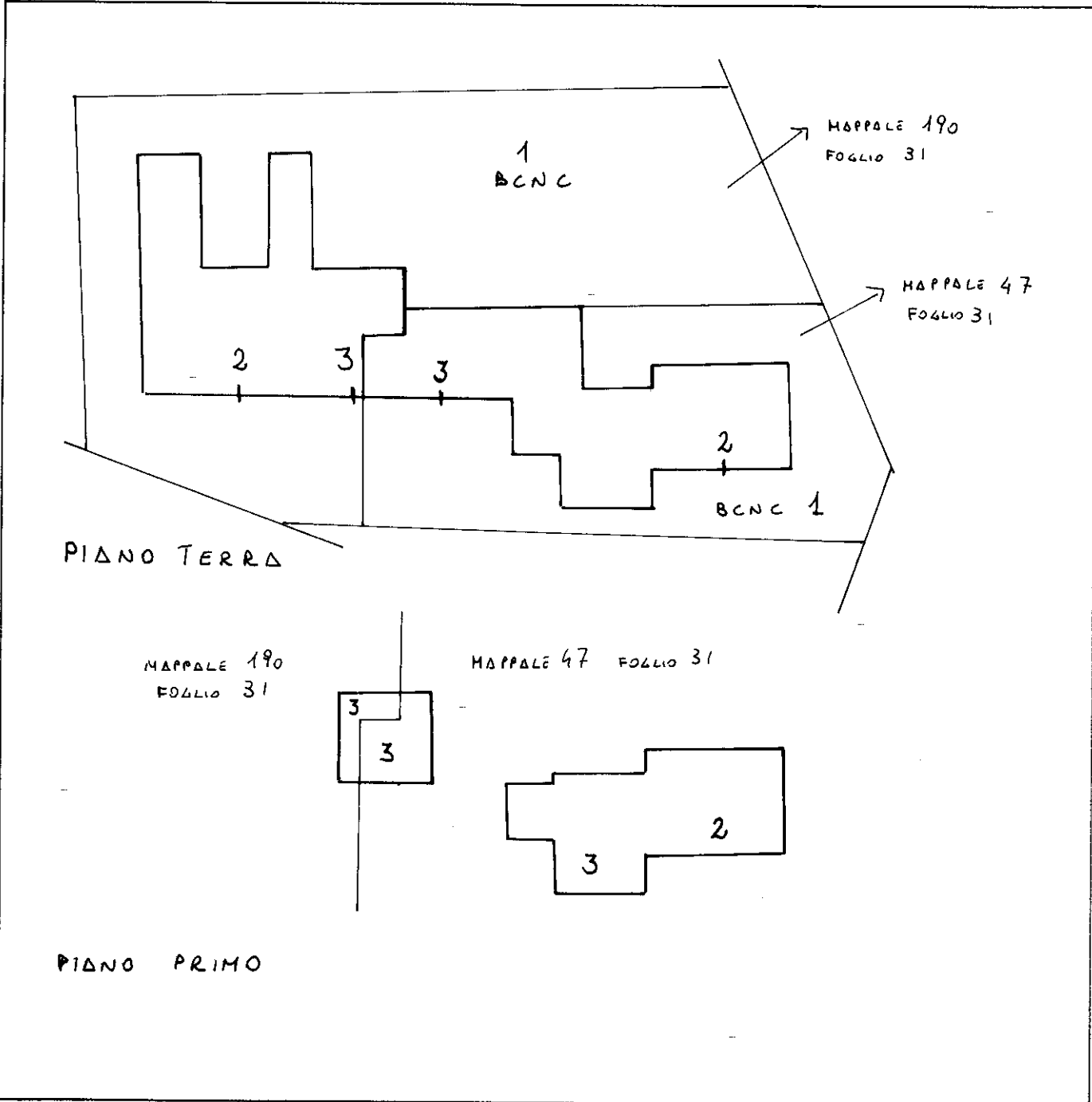
**ELABORATO PLANIMETRICO**

Pag. n. **1** di **1**

Comune <b>CODEVIGO</b>	Sezione	Foglio <b>31</b>	Numero <b>47 190</b>	Tipo mappale n. <b>3747</b>	del <b>13/5/96</b>
---------------------------	---------	---------------------	-----------------------------	--------------------------------	-----------------------

DIMOSTRAZIONE GRAFICA DEI SUBALTERNI ASSEGNATI

scala 1: **5 00**



<b>Riservato all'Ufficio Tecnico Erariale</b>	L'operatore	IL TECNICO
Protocollo <b>#11620</b>		
Ultima planimetria in atti Sostituisce il presente mod. EP/2 prot. Data presentazione: 26/06/1997 - Data: 16/06/2021 - n. T407739 - Richiedente: Telematico Totale schede: 3 - Formato di acquisizione: A4(210x297) - Formato stampa richiesto: A4(210x297) - Fattore di scala: non utilizzabile		

Catasto dei Fabbricati - Situazione al 16/06/2021 - Comune di CODEVIGO (C812) - < Foglio: 31 - Particella: 340 - Elaborato planimetrico >

MODULARIO  
F. - Catasto - 433



**MINISTERO DELLE FINANZE**  
**DIPARTIMENTO DEL TERRITORIO**

Mod. EP/3 CEU

Ufficio Tecnico Erariale di PADOVA

**ELABORATO PLANIMETRICO**

ELENCO DEI SUBALTERNI ASSEGNATI

Pag. n. 1 di 1

Comune		Sezione	Foglio	Numero	Tipo mappale n.			del
<u>CODEVIGO</u>		<u>U</u>	<u>31</u>	<u>47</u>	<u>3747</u>			<u>13/5/97</u>
Numero	Sub.	UBICAZIONE via/piazza	N. civico	piano	scala	int.	DESCRIZIONE	
<u>47</u>	<u>1</u>	<u>VIA BOTTI</u>					<u>BCNC</u>	
<u>47</u>	<u>2</u>	<u>VIA BOTTI</u>	<u>40</u>	<u>T-1</u>			<u>ABITAZIONE</u>	
<u>47</u>	<u>3</u>	<u>VIA BOTTI</u>	<u>40</u>	<u>T-1</u>			<u>MAGAZZINO/DEP. PORZIONE</u>	
<u>190</u>	<u>1</u>	<u>VIA BOTTI</u>					<u>BCNC</u>	
<u>190</u>	<u>2</u>	<u>VIA BOTTI</u>	<u>40</u>	<u>T</u>			<u>MAGAZZINO/DEPOSITO</u>	
<u>190</u>	<u>3</u>	<u>VIA BOTTI</u>	<u>40</u>	<u>T-1</u>			<u>MAGAZZINO/DEP. PORZIONE</u>	

Catasto dei Fabbricati - Situazione al 16/06/2021 - Comune di CODEVIGO (C812) - < Foglio: 31 - Particella: 340 - Elaborato planimetrico >

Riservato all'Ufficio Tecnico Erariale

L'operatore

IL TECNICO

**#11620**

Protocollo

Sostituisce il presente mod. EP/3 prot.

Data presentazione: 26/06/1997 - Data: 16/06/2021 - n. T407739 - Richiedente: Telematico

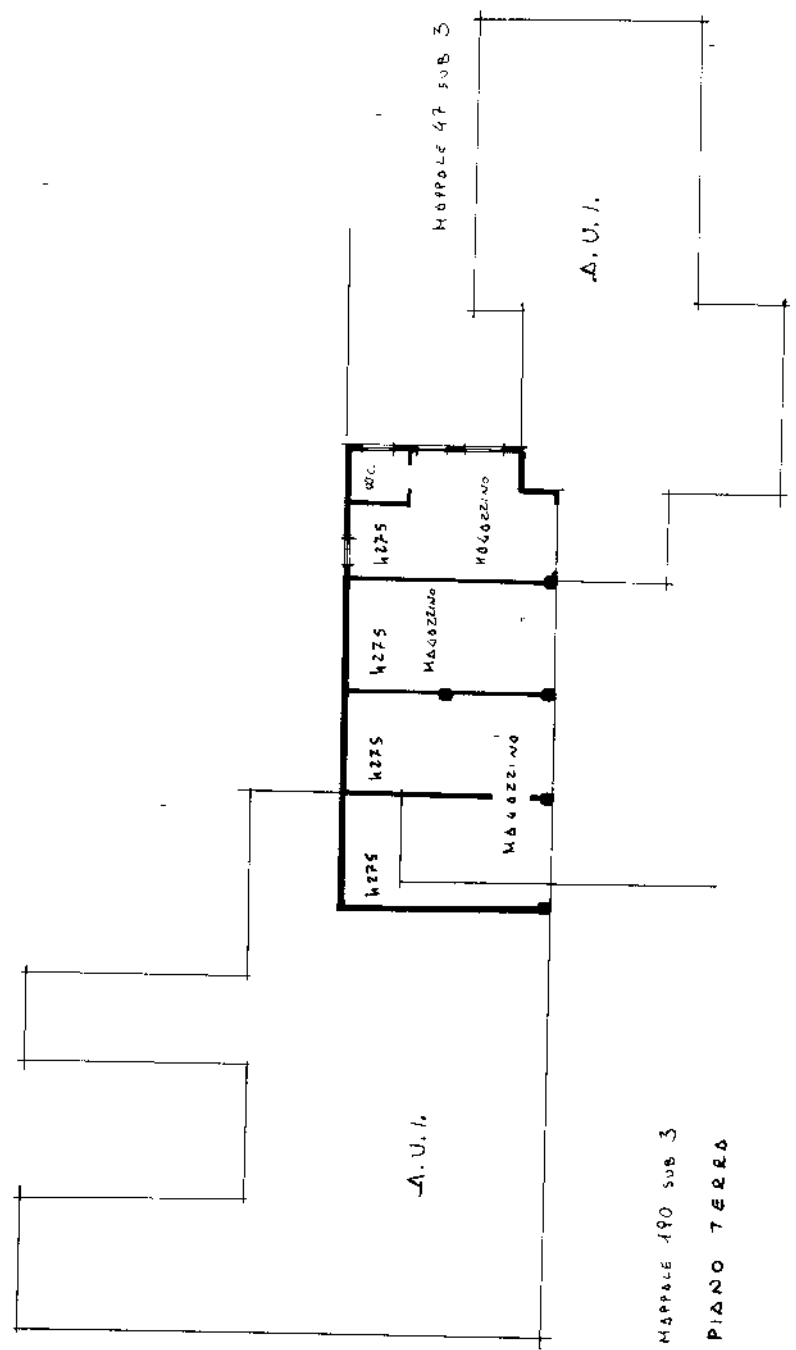
Totale schede: 5 - Formato di acquisizione: A4 (EP/3 297) - Formato stampa richiesto: A4 (210x297) - Fattore di scala non utilizzabile

*[Signature]*  
Data  
firma e timbro

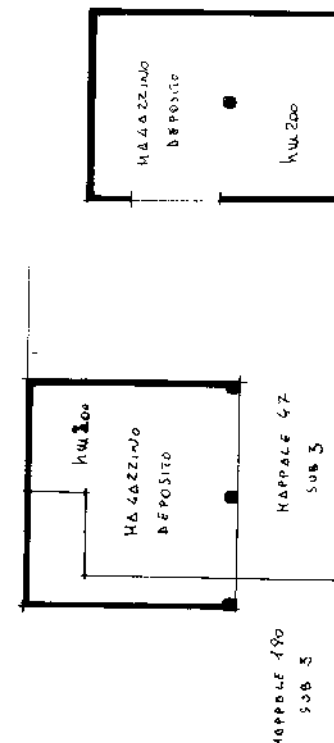
Ultima planimetria in atti

MODULARIO n. 109/1000/1986  
 MINISTERO DELLE FINANZE  
 DIPARTIMENTO DEL TERRITORIO  
**CATASTO EDILIZIO URBANO** (RDL 13-4-1938, n. 652)  
 Planimetria di u.i.u. in Comune di **C.O.A.S. N. 40** via **BOTTI** civ. **40**

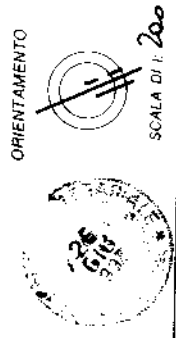
NCT		NCEU	
Fp	Mapp	Fp	Mapp
31	48	31	47
31	46		190
			Sub
			3
			3



MAPPALE 190 SUB 3  
 PIANO TERZA



MAPPALE 190 SUB 3  
 PIANO PRIMO



SCALA DI 1:200

Completata dal **Geometra**  
 Denuncia di variazione  
**COMUNIAN EDILIZIO**  
 Iscritto all'albo dei **Geometri**  
 della provincia di **PA**  
 n. **31** sub. **3**  
**mauro**

**411070**

MODULARIO  
F. 109, 2000/804

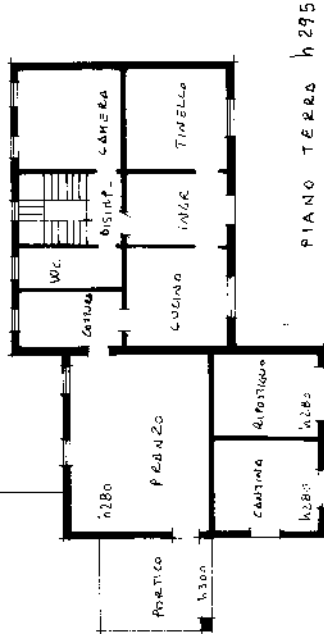
MINISTERO DELLE FINANZE  
DIPARTIMENTO DEL TERRITORIO  
**CATASTO EDILIZIO URBANO** (RD 13-4-1939, n. 652)

MOD. AN (CEU)  
I RIF. 800  
CIV. 40

Planimetria di u.i.u. in Comune di **CODEVIGO** via **S.P.T.T.I.**

NCT		NCEU	
Sp	AM	Se	AM
31	4B	U	31
		Ma	Sub
		47	2

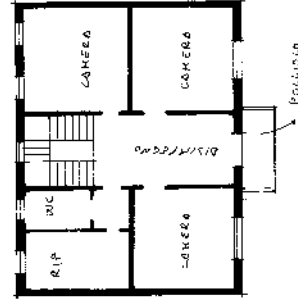
A.U.I.



ORIENTAMENTO



SCALA DI: 1:200



RISERVATO ALL'UFFICIO

Compilata dal **Geometra E. H. 1410**  
**COMUNIANI**  
Iscritto all'albo de **Geometri**  
della provincia di **PA**

Declinazione di N.C.   
Denuncia di variazione   
Identificativi catastari  
F. **31** sub **2** **map. 014**

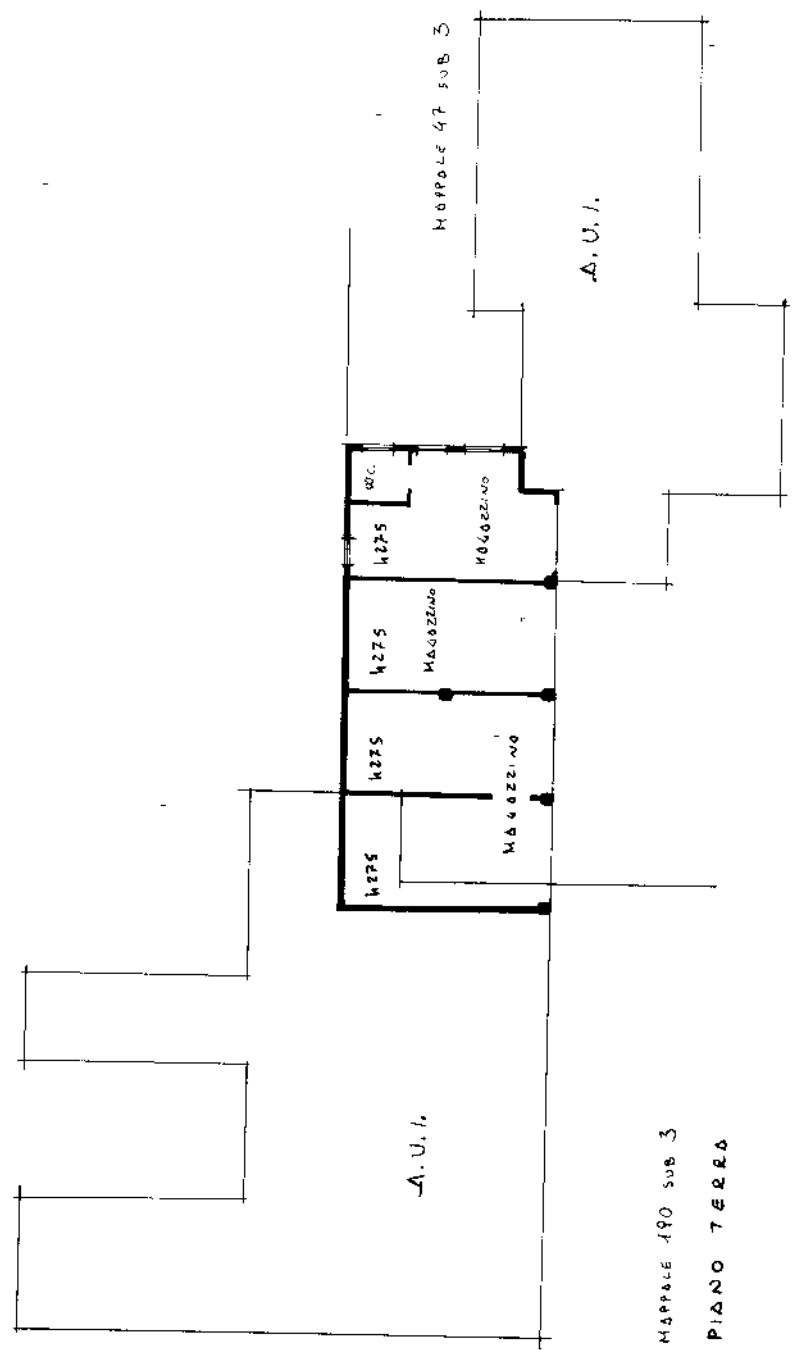
#11020

Catasto dei Fabbricati - Situazione al 21/06/2021 - Comune di CODEVIGO (C812) - < Foglio: 31 - Particella: 405 - Subalterno: 2 >  
VIA BOTTI, p. 40 piano: T-1;

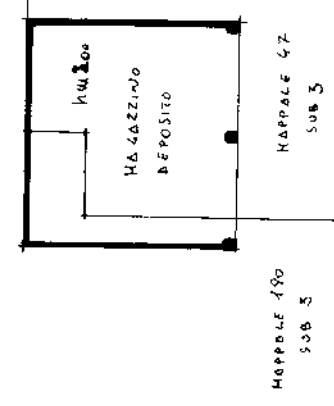


MODULARIO n. 109/1000/1986  
 MINISTERO DELLE FINANZE  
 DIPARTIMENTO DEL TERRITORIO  
**CATASTO EDILIZIO URBANO** (RDL 13-4-1938, n. 652)  
 Planimetria di u.i.u. in Comune di **C.O.A.S. N. 40** via **BOTTI** civ. **40**

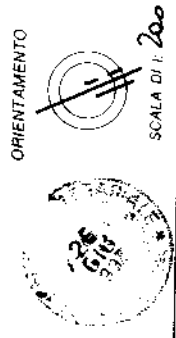
NCT		NCEU	
Fp	Mapp	Fp	Mapp
31	48	31	47
31	46		190
			Sub
			3
			3



MADDEZZINO 190 SUB 3  
 PIANO TERZA



MADDEZZINO 47 SUB 3  
 PIANO PRIMO



SCALA DI 1:200

Completata dal **Geometra COMUNIAN ERILIO**  
 Denuncia di variazione  
 Iscritto all'albo dei **Geometri**  
 della provincia di **PA**  
 F. **31** sub. **3**  
 n. **47** sub. **3**

**411070**

## Visura per soggetto limitata ad un comune

### Situazione degli atti informatizzati al 16/06/2021

<b>Dati della richiesta</b>	<b>CIATO ANNA</b>
<b>Soggetto individuato</b>	<b>Terreni e Fabbricati siti nel comune di CODEVIGO ( Codice: C812) Provincia di PADOVA</b> <b>CIATO ANNA nata a PIOVE DI SACCO il 29/11/1972 C.F.: CTINNA72S69G693P</b>

#### 1. Unità Immobiliari site nel Comune di CODEVIGO(Codice C812) - Catasto dei Fabbricati

N.	DATI IDENTIFICATIVI				DATI DI CLASSAMENTO							ALTRE INFORMAZIONI	
	Sezione Urbana	Foglio	Particella	Sub	Zona Cens.	Micro Zona	Categoria	Classe	Consistenza	Superficie Catastale	Rendita	Indirizzo Dati derivanti da	Dati ulteriori
1		31	405	2			A/2	1	11 vani	Totale: 255 m <sup>2</sup> Totale escluse aree scoperte**: 249 m <sup>2</sup>	Euro 823,75	VIA BOTTI n. 40 piano: T-1; Variazione del 09/11/2015 - Inserimento in visura dei dati di superficie.	Annotazione Notifica

**Immobile 1: Annotazione:** classamento e/o rendita rettificati con procedura di classamento automatico (d. m. 701/94); di stadio: costituita dalla soppressione della particella ceu sez fgl 31 pla 47 sub 2 per allineamento mappe

**Notifica:** 2311/1997

#### Intestazione degli immobili indicati al n. 1

N.	DATI ANAGRAFICI	CODICE FISCALE	DIRITTI E ONERI REALI
1	CIATO Anna nata a PIOVE DI SACCO il 29/11/1972	CTINNA72S69G693P*	(1) Proprietà per 1/2 in regime di comunione dei beni con MARTIN GRAZIANO
2	MARTIN Graziano nato a PADOVA il 17/11/1969	MRTGZN69S17G224L*	(1) Proprietà per 1/2 in regime di comunione dei beni con CIATO ANNA

## Visura per soggetto limitata ad un comune Situazione degli atti informatizzati al 16/06/2021

### 2. Unità Immobiliari site nel Comune di CODEVIGO(Codice C812) - Catasto dei Fabbricati

N.	DATI IDENTIFICATIVI				DATI DI CLASSAMENTO							ALTRE INFORMAZIONI	
	Sezione Urbana	Foglio	Particella	Sub	Zona Cens.	Micro Zona	Categoria	Classe	Consistenza	Superficie Catastale	Rendita	Indirizzo  Dati derivanti da	Dati ulteriori
1		31	340	3			C/2	1	312 m <sup>2</sup>	Totale: 310 m <sup>2</sup>	Euro 451,18	VIA BOTTI n. 40 piano: T-1; Variazione del 09/11/2015 - Inserimento in visura dei dati di superficie.	Annotazione
			405	3									

**Immobile 1: Annotazione:** classamento e rendita validati (d. m. 701/94); di stadio: costituita dalla soppressione della particella ceu sez fgl 31 pla 190 sub 3 per allineamento mappe

### Intestazione degli immobili indicati al n. 2

N.	DATI ANAGRAFICI	CODICE FISCALE	DIRITTI E ONERI REALI
1	CIATO Anna nata a PIOVE DI SACCO il 29/11/1972	CTINNA72S69G693P*	(1) Proprietà per 1/2 in regime di comunione dei beni con MARTIN GRAZIANO
2	MARTIN Graziano nato a PADOVA il 17/11/1969	MRTGZLN69S17G224L*	(1) Proprietà per 1/2 in regime di comunione dei beni con CIATO ANNA

### 3. Immobili siti nel Comune di CODEVIGO(Codice C812) - Catasto dei Terreni

N.	DATI IDENTIFICATIVI			DATI DI CLASSAMENTO							ALTRE INFORMAZIONI	
	Foglio	Particella	Sub	Porz	Qualità Classe	Superficie(m <sup>2</sup> )		Deduz.	Reddito		Dati derivanti da	Dati ulteriori
						ha are ca			Dominicale	Agrario		
1	31	202		-	AREA RURALE	00	01				VARIAZIONE D'UFFICIO del 21/12/2009 protocollo n. PD0411397 in atti dal 21/12/2009 (n. 18019.1/2009)	Annotazione
2	31	203		-	SEMIN IRRIG	10	55	A2; A22; A70	Euro 11,76	Euro 6,54	Tabella di variazione del 08/03/2007 protocollo n. PD0082710 in atti dal 08/03/2007 TRASMISSIONE DATI AI SENSI DEL DECRETO 262 DEL 3 OTTOBRE 2006 (n. 15938.1/2007)	Annotazione

## Visura per soggetto limitata ad un comune

### Situazione degli atti informatizzati al 16/06/2021

3	31	205		-	SEMINAT IVO	2		38	66	A2; A22; A70	Euro 28,18 L. 54.569	Euro 19,97 L. 38.660	FRAZIONAMENTO del 27/08/1991 in atti dal 07/05/1994 (n. 1923.3/1991)	
4	31	207		AA	SEMIN IRRIG	1		15	00	A2; A22; A70	Euro 16,72	Euro 9,30	Tabella di variazione del 08/03/2007 protocollo n. PD0082711 in atti dal 08/03/2007 TRASMISSIONE DATI AI SENSI DEL DECRETO 262 DEL 3 OTTOBRE 2006 (n. 15939.1/2007)	Annotazione
				AB	SEMINAT IVO	2		02	42	A2; A22; A70	Euro 1,76	Euro 1,25		

**Immobile 1: Annotazione:** di stadio: rettifica della destinazione a seguito di verifica d'ufficio

**Immobile 2: Annotazione:** variazione colturale ex d.l. n. 262/06 - qualita` dichiarata o parificata a coltura presente nel quadro tariffario

**Immobile 4: Annotazione:** variazione colturale ex d.l. n. 262/06 - qualita` dichiarata o parificata a coltura presente nel quadro tariffario

**Totale: Superficie 66.64 Redditi: Dominicale Euro 58,42 Agrario Euro 37,06**

#### Intestazione degli immobili indicati al n. 3

N.	DATI ANAGRAFICI	CODICE FISCALE	DIRITTI E ONERI REALI
1	CIATO Anna nata a PIOVE DI SACCO il 29/11/1972	CTINNA72S69G693P*	(1) Proprieta` per 1/2 in regime di comunione dei beni con MARTIN GRAZIANO
2	MARTIN Graziano nato a PADOVA il 17/11/1969	MRTGZN69S17G224L*	(1) Proprieta` per 1/2 in regime di comunione dei beni con CIATO ANNA
DATI DERIVANTI DA		ISTRUMENTO (ATTO PUBBLICO) del 08/05/2001 protocollo n. 196759 Trascrizione in atti dal 09/07/2001 Repertorio n.: 86887 Rogante: ACCARDO PALUMBO GIROLAMO Sede: PIOVE DI SACCO Registrazione: Sede: COMPRAVENDITA (n. 11591.1/2001)	

**Totale Generale: vani 11 m² 312 Rendita: Euro 1.274,93**

**Totale Generale: Superficie 66.64 Redditi: Dominicale Euro 58,42 Agrario Euro 37,06**

Unità immobiliari n. 6

Tributi erariali: Euro 0,90



Direzione Provinciale di Padova  
Ufficio Provinciale - Territorio  
Servizi Catastali

Visura per soggetto  
limitata ad un comune  
Situazione degli atti informatizzati al 16/06/2021

Data: 16/06/2021 - Ora: 18.40.15

Fine

Visura n.: T400896 Pag: 4

Visura telematica

\* Codice Fiscale Validato in Anagrafe Tributaria

\*\* Si intendono escluse le "superfici di balconi, terrazzi e aree scoperte pertinenziali e accessorie, comunicanti o non comunicanti"  
(cfr. Provvedimento del Direttore dell'Agenzia delle Entrate 29 marzo 2013).

## Visura storica per immobile

### Situazione degli atti informatizzati dal 01/01/1969 al 04/08/2021

Data: 04/08/2021 - Ora: 17.00.25 Segue

Visura n.: T265850 Pag: 1

<b>Dati della richiesta</b>	<b>Comune di CODEVIGO ( Codice: C812)</b>
	<b>Provincia di PADOVA</b>
<b>Catasto Fabbricati</b>	<b>Foglio: 31 Particella: 405 Sub.: 2</b>

#### INTESTATI

1	CIATO Anna nata a PIOVE DI SACCO il 29/11/1972	CTINNA72S69G693P*	(1) Proprieta` per 1/2 in regime di comunione dei beni con MARTIN GRAZIANO
2	MARTIN Graziano nato a PADOVA il 17/11/1969	MRTGZN69S17G224L*	(1) Proprieta` per 1/2 in regime di comunione dei beni con CIATO ANNA

#### Unità immobiliare dal 09/11/2015

N.	DATI IDENTIFICATIVI				DATI DI CLASSAMENTO							DATI DERIVANTI DA
	Sezione Urbana	Foglio	Particella	Sub	Zona Cens.	Micro Zona	Categoria	Classe	Consistenza	Superficie Catastale	Rendita	
<b>1</b>		<b>31</b>	<b>405</b>	<b>2</b>			<b>A/2</b>	<b>1</b>	<b>11 vani</b>	<b>Totale: 255 m<sup>2</sup> Totale escluse aree scoperte**: 249 m<sup>2</sup></b>	<b>Euro 823,75</b>	Variazione del 09/11/2015 - Inserimento in visura dei dati di superficie.
<b>Indirizzo</b>		VIA BOTTI n. 40 piano: T-1;										
<b>Notifica</b>		2311/1997		<b>Partita</b>		-		<b>Mod.58</b>		-		
<b>Annotazioni</b>		classamento e/o rendita rettificati con procedura di classamento automatico (D. M. 701/94) ;di stadio: costituita dalla soppressione della particella ceu sez fgl 31 pla 47 sub 2 per allineamento mappe										

Mappali Terreni Correlati

**Codice Comune C812 - Sezione - Foglio 31 - Particella 405**

#### Situazione dell'unità immobiliare dal 09/05/2013

N.	DATI IDENTIFICATIVI				DATI DI CLASSAMENTO							DATI DERIVANTI DA
	Sezione Urbana	Foglio	Particella	Sub	Zona Cens.	Micro Zona	Categoria	Classe	Consistenza	Superficie Catastale	Rendita	
<b>1</b>		<b>31</b>	<b>405</b>	<b>2</b>			<b>A/2</b>	<b>1</b>	<b>11 vani</b>		<b>Euro 823,75</b>	Variazione del 09/05/2013 protocollo n. PD0107665 in atti dal 09/05/2013 BONIFICA IDENTIFICATIVO CATASTALE (n. 71777.1/2013)
<b>Indirizzo</b>		, VIA BOTTI n. 40 piano: T-1;										

## Visura storica per immobile

### Situazione degli atti informatizzati dal 01/01/1969 al 04/08/2021

Data: 04/08/2021 - Ora: 17.00.25 Segue

Visura n.: T265850 Pag: 2

<b>Notifica</b>	2311/1997	<b>Partita</b>	-	<b>Mod.58</b>	-
<b>Annotazioni</b>	classamento e/o rendita rettificati con procedura di classamento automatico (D. M. 701/94) ;di stadio: costituita dalla soppressione della particella ceu sez fgl 31 pla 47 sub 2 per allineamento mappe				

#### Situazione degli intestati dal 09/05/2013

N.	DATI ANAGRAFICI	CODICE FISCALE	DIRITTI E ONERI REALI
1	CIATO Anna nata a PIOVE DI SACCO il 29/11/1972	CTINNA72S69G693P*	(1) Proprieta` per 1/2 in regime di comunione dei beni con MARTIN GRAZIANO
2	MARTIN Graziano nato a PADOVA il 17/11/1969	MRTGZN69S17G224L*	(1) Proprieta` per 1/2 in regime di comunione dei beni con CIATO ANNA
<b>DATI DERIVANTI DA</b> del 09/05/2013 protocollo n. PD0107665 in atti dal 09/05/2013 Registrazione: BONIFICA IDENTIFICATIVO CATASTALE (n. 71777.1/2013)			

#### Situazione dell'unità immobiliare che ha originato il precedente dal 26/06/1997

N.	DATI IDENTIFICATIVI				DATI DI CLASSAMENTO							DATI DERIVANTI DA
	Sezione Urbana	Foglio	Particella	Sub	Zona Cens.	Micro Zona	Categoria	Classe	Consistenza	Superficie Catastale	Rendita	
1		31	47	2			A/2	1	11 vani		Euro 823,75 L. 1.595.000	VARIAZIONE NEL CLASSAMENTO del 26/06/1997 in atti dal 26/06/1997 (n. 11620.1/1997)
<b>Indirizzo</b>		VIA BOTTI n. 40 piano: T-1;										
<b>Notifica</b>	2311/1997	<b>Partita</b>	1244	<b>Mod.58</b>	1244							
<b>Annotazioni</b>	classamento automatico (D.M. 701/94)											

#### Situazione dell'unità immobiliare dal 26/06/1997

N.	DATI IDENTIFICATIVI				DATI DI CLASSAMENTO							DATI DERIVANTI DA
	Sezione Urbana	Foglio	Particella	Sub	Zona Cens.	Micro Zona	Categoria	Classe	Consistenza	Superficie Catastale	Rendita	
1		31	47	2			A/2	1	10 vani		L. 1.450.000	COSTITUZIONE del 26/06/1997 in atti dal 26/06/1997 (n. 11620.1/1997)
<b>Indirizzo</b>		, VIA BOTTI n. 40 piano: T-1;										
<b>Notifica</b>	-	<b>Partita</b>	1244	<b>Mod.58</b>	1244							
<b>Annotazioni</b>	classamento proposto (D.M. 701/94)											

# Visura storica per immobile

## Situazione degli atti informatizzati dal 01/01/1969 al 04/08/2021

Data: 04/08/2021 - Ora: 17.00.25 Fine

Visura n.: T265850 Pag: 3

**Situazione degli intestati dal 08/05/2001**

N.	DATI ANAGRAFICI	CODICE FISCALE	DIRITTI E ONERI REALI
1	CIATO Anna nata a PIOVE DI SACCO il 29/11/1972	CTINNA72S69G693P*	(1) Proprieta` per 1/2 in regime di comunione dei beni con MARTIN GRAZIANO fino al 09/05/2013
2	MARTIN Graziano nato a PADOVA il 17/11/1969	MRTGZN69S17G224L*	(1) Proprieta` per 1/2 in regime di comunione dei beni con CIATO ANNA fino al 09/05/2013
<b>DATI DERIVANTI DA</b> ISTRUMENTO (ATTO PUBBLICO) del 08/05/2001 protocollo n. 196759 Trascrizione in atti dal 09/07/2001 Repertorio n.: 86887 Rogante: ACCARDO PALUMBO GIROLAMO Sede: PIOVE DI SACCO Registrazione: Sede: COMPRAVENDITA (n. 11591.1/2001)			

**Situazione degli intestati dal 26/06/1997**

N.	DATI ANAGRAFICI	CODICE FISCALE	DIRITTI E ONERI REALI
1	MARTIN Aldo nato a CODEVIGO il 04/09/1923	MRTLDA23P04C812K*	(1) Proprieta` fino al 08/05/2001
<b>DATI DERIVANTI DA</b> COSTITUZIONE del 26/06/1997 in atti dal 26/06/1997 Registrazione: (n. 11620.1/1997)			

Unità immobiliari n. 1

Tributi erariali: Euro 0,90

Visura telematica

\* Codice Fiscale Validato in Anagrafe Tributaria

\*\* Si intendono escluse le "superfici di balconi, terrazzi e aree scoperte pertinenziali e accessorie, comunicanti o non comunicanti" (cfr. Provvedimento del Direttore dell'Agenzia delle Entrate 29 marzo 2013).



## Visura storica per immobile

### Situazione degli atti informatizzati dal 01/01/1969 al 04/08/2021

Data: 04/08/2021 - Ora: 17.01.40 Segue

Visura n.: T266461 Pag: 1

<b>Dati della richiesta</b>	<b>Comune di CODEVIGO ( Codice: C812)</b>
	<b>Provincia di PADOVA</b>
<b>Catasto Fabbricati</b>	<b>Foglio: 31 Particella: 340 Sub.: 3</b>

#### INTESTATI

1	CIATO Anna nata a PIOVE DI SACCO il 29/11/1972	CTINNA72S69G693P*	(1) Proprieta` per 1/2 in regime di comunione dei beni con MARTIN GRAZIANO
2	MARTIN Graziano nato a PADOVA il 17/11/1969	MRTGZN69S17G224L*	(1) Proprieta` per 1/2 in regime di comunione dei beni con CIATO ANNA

#### Unità immobiliare dal 09/11/2015

N.	DATI IDENTIFICATIVI				DATI DI CLASSAMENTO							DATI DERIVANTI DA
	Sezione Urbana	Foglio	Particella	Sub	Zona Cens.	Micro Zona	Categoria	Classe	Consistenza	Superficie Catastale	Rendita	
1		31	340 405	3 3			C/2	1	312 m <sup>2</sup>	Totale: 310 m <sup>2</sup>	Euro 451,18	Variazione del 09/11/2015 - Inserimento in visura dei dati di superficie.
<b>Indirizzo</b>		VIA BOTTI n. 40 piano: T-1;										
<b>Annotazioni</b>		Classamento e rendita validati (D.M. 701/94) ;di stadio: costituita dalla soppressione della particella ceu sez fgl 31 pla 190 sub 3 per allineamento mappe										

Mappali Terreni Correlati

**Codice Comune C812 - Sezione - Foglio 31 - Particella 340**

#### Situazione dell'unità immobiliare dal 09/05/2013

N.	DATI IDENTIFICATIVI				DATI DI CLASSAMENTO							DATI DERIVANTI DA
	Sezione Urbana	Foglio	Particella	Sub	Zona Cens.	Micro Zona	Categoria	Classe	Consistenza	Superficie Catastale	Rendita	
1		31	340 405	3 3			C/2	1	312 m <sup>2</sup>		Euro 451,18	Variazione del 09/05/2013 protocollo n. PD0107669 in atti dal 09/05/2013 BONIFICA IDENTIFICATIVO CATASTALE (n. 71781.1/2013)
<b>Indirizzo</b>		, VIA BOTTI n. 40 piano: T-1;										
<b>Annotazioni</b>		Classamento e rendita validati (D.M. 701/94) ;di stadio: costituita dalla soppressione della particella ceu sez fgl 31 pla 190 sub 3 per allineamento mappe										

## Visura storica per immobile

### Situazione degli atti informatizzati dal 01/01/1969 al 04/08/2021

Data: 04/08/2021 - Ora: 17.01.40 Segue

Visura n.: T266461 Pag: 2

#### Situazione degli intestati dal 09/05/2013

N.	DATI ANAGRAFICI	CODICE FISCALE	DIRITTI E ONERI REALI
1	CIATO Anna nata a PIOVE DI SACCO il 29/11/1972	CTINNA72S69G693P*	(1) Proprieta` per 1/2 in regime di comunione dei beni con MARTIN GRAZIANO
2	MARTIN Graziano nato a PADOVA il 17/11/1969	MRTGZN69S17G224L*	(1) Proprieta` per 1/2 in regime di comunione dei beni con CIATO ANNA
<b>DATI DERIVANTI DA</b> del 09/05/2013 protocollo n. PD0107669 in atti dal 09/05/2013 Registrazione: BONIFICA IDENTIFICATIVO CATASTALE (n. 71781.1/2013)			

#### Situazione dell'unità immobiliare che ha originato il precedente dal 09/05/2013

N.	DATI IDENTIFICATIVI				DATI DI CLASSAMENTO							DATI DERIVANTI DA
	Sezione Urbana	Foglio	Particella	Sub	Zona Cens.	Micro Zona	Categoria	Classe	Consistenza	Superficie Catastale	Rendita	
1		31	190 405	3 3			C/2	1	312 m <sup>2</sup>		Euro 451,18	Variazione del 09/05/2013 protocollo n. PD0107665 in atti dal 09/05/2013 BONIFICA IDENTIFICATIVO CATASTALE (n. 71778.1/2013)
<b>Indirizzo</b>		VIA BOTTI n. 40 piano: T-1;										
<b>Annotazioni</b>		Classamento e rendita validati (D.M. 701/94) ;di stadio: costituita dalla soppressione della particella ceu sez fgl 31 pla 47 sub 3 per allineamento mappe										

#### Situazione degli intestati dal 09/05/2013

N.	DATI ANAGRAFICI	CODICE FISCALE	DIRITTI E ONERI REALI
1	CIATO Anna nata a PIOVE DI SACCO il 29/11/1972	CTINNA72S69G693P*	(1) Proprieta` per 1/2 in regime di comunione dei beni con MARTIN GRAZIANO fino al 09/05/2013
2	MARTIN Graziano nato a PADOVA il 17/11/1969	MRTGZN69S17G224L*	(1) Proprieta` per 1/2 in regime di comunione dei beni con CIATO ANNA fino al 09/05/2013
<b>DATI DERIVANTI DA</b> del 09/05/2013 protocollo n. PD0107665 in atti dal 09/05/2013 Registrazione: BONIFICA IDENTIFICATIVO CATASTALE (n. 71778.1/2013)			

#### Situazione dell'unità immobiliare che ha originato il precedente dal 26/06/1997

N.	DATI IDENTIFICATIVI				DATI DI CLASSAMENTO							DATI DERIVANTI DA
	Sezione Urbana	Foglio	Particella	Sub	Zona Cens.	Micro Zona	Categoria	Classe	Consistenza	Superficie Catastale	Rendita	
1		31	47 190	3 3			C/2	1	312 m <sup>2</sup>		Euro 451,18 L. 873.600	COSTITUZIONE del 26/06/1997 in atti dal 26/06/1997 (n. 11620.5/1997)
<b>Indirizzo</b>		VIA BOTTI n. 40 piano: T-1;										

## Visura storica per immobile

### Situazione degli atti informatizzati dal 01/01/1969 al 04/08/2021

Data: 04/08/2021 - Ora: 17.01.40 Fine

Visura n.: T266461 Pag: 3

<b>Notifica</b>	-	<b>Partita</b>	1246	<b>Mod.58</b>	1244
<b>Annotazioni</b>	classamento proposto e validato (D.M. 701/94)				

#### Situazione degli intestati dal 08/05/2001

N.	DATI ANAGRAFICI	CODICE FISCALE	DIRITTI E ONERI REALI
1	CIATO Anna nata a PIOVE DI SACCO il 29/11/1972	CTINNA72S69G693P*	(1) Proprieta` per 1/2 in regime di comunione dei beni con MARTIN GRAZIANO fino al 09/05/2013
2	MARTIN Graziano nato a PADOVA il 17/11/1969	MRTGZN69S17G224L*	(1) Proprieta` per 1/2 in regime di comunione dei beni con CIATO ANNA fino al 09/05/2013
<b>DATI DERIVANTI DA</b>		ISTRUMENTO (ATTO PUBBLICO) del 08/05/2001 protocollo n. 196759 Trascrizione in atti dal 09/07/2001 Repertorio n.: 86887 Rogante: ACCARDO PALUMBO GIROLAMO Sede: PIOVE DI SACCO Registrazione: Sede: COMPRAVENDITA (Passaggi intermedi da esaminare) (n. 11591.1/2001)	

#### Situazione degli intestati dal 26/06/1997

N.	DATI ANAGRAFICI	CODICE FISCALE	DIRITTI E ONERI REALI
1	MARTIN Aldo nato a CODEVIGO il 04/09/1923	MRTLDA23P04C812K*	(1) Proprieta` fino al 08/05/2001
2	MARTIN Graziano nato a PADOVA il 17/11/1969	MRTGZN69S17G224L*	(1) Proprieta` fino al 08/05/2001
<b>DATI DERIVANTI DA</b>		COSTITUZIONE del 26/06/1997 in atti dal 26/06/1997 Registrazione: (n. 11620.5/1997)	

Unità immobiliari n. 1

Tributi erariali: Euro 0,90

Visura telematica

\* Codice Fiscale Validato in Anagrafe Tributaria

## Visura storica per immobile

### Situazione degli atti informatizzati dal 01/01/1969 al 04/08/2021

<b>Dati della richiesta</b>	<b>Comune di CODEVIGO ( Codice: C812)</b>
	<b>Provincia di PADOVA</b>
<b>Catasto Terreni</b>	<b>Foglio: 31 Particella: 202</b>

#### INTESTATI

1	CIATO Anna nata a PIOVE DI SACCO il 29/11/1972	CTINNA72S69G693P*	(1) Proprieta` per 1/2 in regime di comunione dei beni con MARTIN GRAZIANO
2	MARTIN Graziano nato a PADOVA il 17/11/1969	MRTGZN69S17G224L*	(1) Proprieta` per 1/2 in regime di comunione dei beni con CIATO ANNA

#### Situazione dell'Immobile dal 21/12/2009

N.	DATI IDENTIFICATIVI			DATI CLASSAMENTO					DATI DERIVANTI DA	
	Foglio	Particella	Sub	Porz	Qualità Classe	Superficie(m²)	Deduz	Reddito		
						ha are ca		Dominicale		Agrario
1	31	202		-	<b>AREA RURALE</b>	<b>00 01</b>				<b>VARIAZIONE D'UFFICIO del 21/12/2009 protocollo n. PD0411397 in atti dal 21/12/2009 (n. 18019.1/2009)</b>
<b>Notifica</b>					<b>Partita</b>					
<b>Annotazioni</b>		di stadio: rettifica della destinazione a seguito di verifica d'ufficio								

#### Situazione dell'Immobile dal 27/08/1991

N.	DATI IDENTIFICATIVI			DATI CLASSAMENTO					DATI DERIVANTI DA	
	Foglio	Particella	Sub	Porz	Qualità Classe	Superficie(m²)	Deduz	Reddito		
						ha are ca		Dominicale		Agrario
1	31	202		-	<b>FABB RURALE</b>	<b>00 01</b>				<b>FRAZIONAMENTO del 27/08/1991 in atti dal 07/05/1994 (n. 1923.1/1991)</b>
<b>Notifica</b>					<b>Partita</b>		5179			

Nella variazione sono stati soppressi i seguenti immobili:

**- foglio 31 particella 30**

Sono stati inoltre variati i seguenti immobili:

- foglio 31 particella 201

Fine

L'intestazione alla data della richiesta deriva dai seguenti atti:

**Situazione degli intestati dal 08/05/2001**

N.	DATI ANAGRAFICI	CODICE FISCALE	DIRITTI E ONERI REALI
1	CIATO Anna nata a PIOVE DI SACCO il 29/11/1972	CTINNA72S69G693P*	(1) Proprieta` per 1/2 in regime di comunione dei beni con MARTIN GRAZIANO
2	MARTIN Graziano nato a PADOVA il 17/11/1969	MRTGZN69S17G224L*	(1) Proprieta` per 1/2 in regime di comunione dei beni con CIATO ANNA
<b>DATI DERIVANTI DA</b>		ISTRUMENTO (ATTO PUBBLICO) del 08/05/2001 protocollo n. 196759 Trascrizione in atti dal 09/07/2001 Repertorio n.: 86887 Rogante: ACCARDO PALUMBO GIROLAMO Sede: PIOVE DI SACCO Registrazione: Sede: COMPRAVENDITA (n. 11591.1/2001)	

**Situazione degli intestati dal 27/08/1991**

N.	DATI ANAGRAFICI	CODICE FISCALE	DIRITTI E ONERI REALI
1	MARTIN Aldo nato a CODEVIGO il 04/09/1923	MRTLDA23P04C812K*	fino al 08/05/2001
<b>DATI DERIVANTI DA</b>		FRAZIONAMENTO del 27/08/1991 in atti dal 07/05/1994 Registrazione: (n. 1923.1/1991)	

**Situazione dell'immobile che ha originato il precedente dall'impianto meccanografico**

N.	DATI IDENTIFICATIVI			DATI CLASSAMENTO				DATI DERIVANTI DA		
	Foglio	Particella	Sub	Porz	Qualità Classe	Superficie(m²)	Deduz		Reddito	
						ha are ca			Dominicale	Agrario
1	31	30		-	FABB RURALE	07 00				Impianto meccanografico del 02/04/1973
<b>Notifica</b>				<b>Partita</b>	2562					

L'intestazione alla data della richiesta deriva dai seguenti atti:

**Situazione degli intestati dal 23/03/1977**

N.	DATI ANAGRAFICI	CODICE FISCALE	DIRITTI E ONERI REALI
1	MARTIN Aldo nato a CODEVIGO il 04/09/1923	MRTLDA23P04C812K*	fino al 27/08/1991
<b>DATI DERIVANTI DA</b>		ISTRUMENTO (ATTO PUBBLICO) del 23/03/1977 Voltura in atti dal 31/08/1979 Repertorio n.: 15467 Rogante: ACCARDO PALUMBO Sede: PIOVE DI SACCO Registrazione: UR Sede: PADOVA n: 4109 del 05/04/1977 (n. 339)	

**Situazione degli intestati dall'impianto meccanografico**

N.	DATI ANAGRAFICI	CODICE FISCALE	DIRITTI E ONERI REALI
1	BERTAGGIA Guido nato a CODEVIGO il 31/08/1915	BRTGDU15M31C812N*	fino al 23/03/1977
<b>DATI DERIVANTI DA</b>		Impianto meccanografico del 02/04/1973	

Unità immobiliari n. 1

Tributi erariali: Euro 0,90

Visura telematica

\* Codice Fiscale Validato in Anagrafe Tributaria

## Visura storica per immobile

### Situazione degli atti informatizzati dal 01/01/1969 al 04/08/2021

<b>Dati della richiesta</b>	<b>Comune di CODEVIGO ( Codice: C812)</b>
	<b>Provincia di PADOVA</b>
<b>Catasto Terreni</b>	<b>Foglio: 31 Particella: 203</b>

#### INTESTATI

1	CIATO Anna nata a PIOVE DI SACCO il 29/11/1972	CTINNA72S69G693P*	(1) Proprieta` per 1/2 in regime di comunione dei beni con MARTIN GRAZIANO
2	MARTIN Graziano nato a PADOVA il 17/11/1969	MRTGZN69S17G224L*	(1) Proprieta` per 1/2 in regime di comunione dei beni con CIATO ANNA

#### Situazione dell'Immobile dal 08/03/2007

N.	DATI IDENTIFICATIVI			DATI CLASSAMENTO					DATI DERIVANTI DA	
	Foglio	Particella	Sub	Porz	Qualità Classe	Superficie(m²)	Deduz	Reddito		
						ha are ca		Dominicale		Agrario
1	31	203		-	SEMIN IRRIG 1	10 55	A2; A22; A70	Euro 11,76	Euro 6,54	Tabella di variazione del 08/03/2007 protocollo n. PD0082710 in atti dal 08/03/2007 TRASMISSIONE DATI AI SENSI DEL DECRETO 262 DEL 3 OTTOBRE 2006 (n. 15938.1/2007)
<b>Notifica</b>					<b>Partita</b>					
<b>Annotazioni</b>		variazione colturale ex d.l. n. 262/06 - qualità dichiarata o parificata a coltura presente nel quadro tariffario								

#### Situazione dell'Immobile dal 27/08/1991

N.	DATI IDENTIFICATIVI			DATI CLASSAMENTO					DATI DERIVANTI DA	
	Foglio	Particella	Sub	Porz	Qualità Classe	Superficie(m²)	Deduz	Reddito		
						ha are ca		Dominicale		Agrario
1	31	203		-	VIGNETO 2	10 55	A2; A22; A70	Euro 6,61 L. 12.792	Euro 5,99 L. 11.605	FRAZIONAMENTO del 27/08/1991 in atti dal 07/05/1994 (n. 1923.2/1991)
<b>Notifica</b>					<b>Partita</b>		5179			

Nella variazione sono stati soppressi i seguenti immobili:

- foglio 31 particella 32

Sono stati inoltre variati i seguenti immobili:

- foglio 31 particella 204

Segue

**L'intestazione alla data della richiesta deriva dai seguenti atti:**

**Situazione degli intestati dal 08/05/2001**

N.	DATI ANAGRAFICI	CODICE FISCALE	DIRITTI E ONERI REALI
1	CIATO Anna nata a PIOVE DI SACCO il 29/11/1972	CTINNA72S69G693P*	(1) Proprieta` per 1/2 in regime di comunione dei beni con MARTIN GRAZIANO
2	MARTIN Graziano nato a PADOVA il 17/11/1969	MRTGZN69S17G224L*	(1) Proprieta` per 1/2 in regime di comunione dei beni con CIATO ANNA
<b>DATI DERIVANTI DA</b>		ISTRUMENTO (ATTO PUBBLICO) del 08/05/2001 protocollo n. 196759 Trascrizione in atti dal 09/07/2001 Repertorio n.: 86887 Rogante: ACCARDO PALUMBO GIROLAMO Sede: PIOVE DI SACCO Registrazione: Sede: COMPRAVENDITA (n. 11591.1/2001)	

**Situazione degli intestati dal 27/08/1991**

N.	DATI ANAGRAFICI	CODICE FISCALE	DIRITTI E ONERI REALI
1	MARTIN Aldo nato a CODEVIGO il 04/09/1923	MRTLDA23P04C812K*	fino al 08/05/2001
<b>DATI DERIVANTI DA</b>		FRAZIONAMENTO del 27/08/1991 in atti dal 07/05/1994 Registrazione: (n. 1923.2/1991)	

**Situazione dell'immobile che ha originato il precedente dall'impianto meccanografico**

N.	DATI IDENTIFICATIVI			DATI CLASSAMENTO					DATI DERIVANTI DA	
	Foglio	Particella	Sub	Porz	Qualità Classe	Superficie(m²) ha are ca	Deduz	Reddito		
1	31	32		-	VIGNETO 2	11 50	A2; A22; A70	L. 13.944	L. 12.650	Impianto meccanografico del 02/04/1973
<b>Notifica</b>					<b>Partita</b>	2562				

**L'intestazione alla data della richiesta deriva dai seguenti atti:**

**Situazione degli intestati dal 23/03/1977**

N.	DATI ANAGRAFICI	CODICE FISCALE	DIRITTI E ONERI REALI
1	MARTIN Aldo nato a CODEVIGO il 04/09/1923	MRTLDA23P04C812K*	fino al 27/08/1991
<b>DATI DERIVANTI DA</b>		ISTRUMENTO (ATTO PUBBLICO) del 23/03/1977 Voltura in atti dal 31/08/1979 Repertorio n.: 15467 Rogante: ACCARDO PALUMBO Sede: PIOVE DI SACCO Registrazione: UR Sede: PADOVA n: 4109 del 05/04/1977 (n. 339)	

**Situazione degli intestati dall'impianto meccanografico**

N.	DATI ANAGRAFICI	CODICE FISCALE	DIRITTI E ONERI REALI
1	BERTAGGIA Guido nato a CODEVIGO il 31/08/1915	BRTGDU15M31C812N*	fino al 23/03/1977
<b>DATI DERIVANTI DA</b>		Impianto meccanografico del 02/04/1973	

Unità immobiliari n. 1

Tributi erariali: Euro 0,90



Direzione Provinciale di Padova  
Ufficio Provinciale - Territorio  
Servizi Catastali

# Visura storica per immobile

## Situazione degli atti informatizzati dal 01/01/1969 al 04/08/2021

Data: 04/08/2021 - Ora: 17.05.23      Fine

Visura n.: T268440 Pag: 2

Visura telematica

\* Codice Fiscale Validato in Anagrafe Tributaria



## Visura storica per immobile

### Situazione degli atti informatizzati dal 01/01/1969 al 04/08/2021

<b>Dati della richiesta</b>	<b>Comune di CODEVIGO ( Codice: C812)</b>
	<b>Provincia di PADOVA</b>
<b>Catasto Terreni</b>	<b>Foglio: 31 Particella: 205</b>

#### INTESTATI

1	CIATO Anna nata a PIOVE DI SACCO il 29/11/1972	CTINNA72S69G693P*	(1) Proprieta` per 1/2 in regime di comunione dei beni con MARTIN GRAZIANO
2	MARTIN Graziano nato a PADOVA il 17/11/1969	MRTGZN69S17G224L*	(1) Proprieta` per 1/2 in regime di comunione dei beni con CIATO ANNA

#### Situazione dell'Immobile dal 27/08/1991

N.	DATI IDENTIFICATIVI			DATI CLASSAMENTO						DATI DERIVANTI DA
	Foglio	Particella	Sub	Porz	Qualità Classe	Superficie(m²)	Deduz	Reddito		
						ha are ca		Dominicale	Agrario	
1	31	205		-	SEMINATIVO 2	38 66	A2; A22; A70	Euro 28,18 L. 54.569	Euro 19,97 L. 38.660	FRAZIONAMENTO del 27/08/1991 in atti dal 07/05/1994 (n. 1923.3/1991)
<b>Notifica</b>						<b>Partita</b>	5179			

Nella variazione sono stati soppressi i seguenti immobili:

- foglio 31 particella 162

Sono stati inoltre variati i seguenti immobili:

- foglio 31 particella 206 - foglio 31 particella 207

#### L'intestazione alla data della richiesta deriva dai seguenti atti:

#### Situazione degli intestati dal 08/05/2001

N.	DATI ANAGRAFICI	CODICE FISCALE	DIRITTI E ONERI REALI
1	CIATO Anna nata a PIOVE DI SACCO il 29/11/1972	CTINNA72S69G693P*	(1) Proprieta` per 1/2 in regime di comunione dei beni con MARTIN GRAZIANO
2	MARTIN Graziano nato a PADOVA il 17/11/1969	MRTGZN69S17G224L*	(1) Proprieta` per 1/2 in regime di comunione dei beni con CIATO ANNA

# Visura storica per immobile

## Situazione degli atti informatizzati dal 01/01/1969 al 04/08/2021

<b>DATI DERIVANTI DA</b>	ISTRUMENTO (ATTO PUBBLICO) del 08/05/2001 protocollo n. 196759 Trascrizione in atti dal 09/07/2001 Repertorio n.: 86887 Rogante: ACCARDO PALUMBO GIROLAMO Sede: PIOVE DI SACCO Registrazione: Sede: COMPRAVENDITA (n. 11591.1/2001)
--------------------------	---

### Situazione degli intestati dal 27/08/1991

N.	DATI ANAGRAFICI	CODICE FISCALE	DIRITTI E ONERI REALI
1	MARTIN Aldo nato a CODEVIGO il 04/09/1923	MRTLDA23P04C812K*	fino al 08/05/2001
<b>DATI DERIVANTI DA</b>		FRAZIONAMENTO del 27/08/1991 in atti dal 07/05/1994 Registrazione: (n. 1923.3/1991)	

### Situazione dell'immobile che ha originato il precedente dal 23/03/1977

N.	DATI IDENTIFICATIVI				DATI CLASSAMENTO					DATI DERIVANTI DA
	Foglio	Particella	Sub	Porz	Qualità Classe	Superficie(m²)	Deduz	Reddito		
								Dominicale	Agrario	
1	31	162		-	SEMINATIVO 2	58 90 ha are ca	A2; A22; A70	L. 83.137	L. 58.900	FRAZIONAMENTO del 23/03/1977 in atti dal 31/08/1979 (n. 339)
<b>Notifica</b>						<b>Partita</b>		2562		

Sono stati inoltre variati i seguenti immobili:

- foglio 31 particella 31

L'intestazione alla data della richiesta deriva dai seguenti atti:

### Situazione degli intestati dal 23/03/1977

N.	DATI ANAGRAFICI	CODICE FISCALE	DIRITTI E ONERI REALI
1	MARTIN Aldo nato a CODEVIGO il 04/09/1923	MRTLDA23P04C812K*	fino al 27/08/1991
<b>DATI DERIVANTI DA</b>		ISTRUMENTO (ATTO PUBBLICO) del 23/03/1977 Voltura in atti dal 31/08/1979 Repertorio n.: 15467 Rogante: ACCARDO PALUMBO Sede: PIOVE DI SACCO Registrazione: UR Sede: PADOVA n: 4109 del 05/04/1977 (n. 339)	

### Situazione degli intestati dal 23/03/1977

N.	DATI ANAGRAFICI	CODICE FISCALE	DIRITTI E ONERI REALI
1	BERTAGGIA Guido nato a CODEVIGO il 31/08/1915	BRTGDU15M31C812N*	fino al 23/03/1977
<b>DATI DERIVANTI DA</b>		FRAZIONAMENTO del 23/03/1977 in atti dal 31/08/1979 Registrazione: (n. 339)	

### Situazione dell'immobile che ha originato il precedente dall'impianto meccanografico

N.	DATI IDENTIFICATIVI				DATI CLASSAMENTO					DATI DERIVANTI DA
	Foglio	Particella	Sub	Porz	Qualità Classe	Superficie(m²)	Deduz	Reddito		
								Dominicale	Agrario	
1	31	31		-	SEMINATIVO 2	1 28 90 ha are ca	A2; A22; A70	L. 181.942	L. 128.900	Impianto meccanografico del 02/04/1973

# Visura storica per immobile

## Situazione degli atti informatizzati dal 01/01/1969 al 04/08/2021

<b>Notifica</b>		<b>Partita</b>	2562		
-----------------	--	----------------	------	--	--

**L'intestazione alla data della richiesta deriva dai seguenti atti:**

### Situazione degli intestati dall'impianto meccanografico

N.	DATI ANAGRAFICI	CODICE FISCALE	DIRITTI E ONERI REALI
1	BERTAGGIA Guido nato a CODEVIGO il 31/08/1915	BRTGDU15M31C812N*	fino al 23/11/1990
<b>DATI DERIVANTI DA</b>		Impianto meccanografico del 02/04/1973	

Unità immobiliari n. 1

Tributi erariali: Euro 0,90

Visura telematica

\* Codice Fiscale Validato in Anagrafe Tributaria

## Visura storica per immobile

### Situazione degli atti informatizzati dal 01/01/1969 al 04/08/2021

<b>Dati della richiesta</b>	<b>Comune di CODEVIGO ( Codice: C812)</b>
	<b>Provincia di PADOVA</b>
<b>Catasto Terreni</b>	<b>Foglio: 31 Particella: 207</b>

#### INTESTATI

1	CIATO Anna nata a PIOVE DI SACCO il 29/11/1972	CTINNA72S69G693P*	(1) Proprieta` per 1/2 in regime di comunione dei beni con MARTIN GRAZIANO
2	MARTIN Graziano nato a PADOVA il 17/11/1969	MRTGZN69S17G224L*	(1) Proprieta` per 1/2 in regime di comunione dei beni con CIATO ANNA

#### Situazione dell'Immobile dal 08/03/2007

N.	DATI IDENTIFICATIVI			DATI CLASSAMENTO						DATI DERIVANTI DA
	Foglio	Particella	Sub	Porz	Qualità Classe	Superficie(m²)	Deduz	Reddito		
						ha are ca		Dominicale	Agrario	
1	31	207		AA	SEMIN IRRIG 1	15 00	A2; A22; A70	Euro 16,72	Euro 9,30	Tabella di variazione del 08/03/2007 protocollo n. PD0082711 in atti dal 08/03/2007 TRASMISSIONE DATI AI SENSI DEL DECRETO 262 DEL 3 OTTOBRE 2006 (n. 15939.1/2007)
				AB	SEMINATIVO 2	02 42	A2; A22; A70	Euro 1,76	Euro 1,25	
<b>Notifica</b>				<b>Partita</b>						
<b>Annotazioni</b>				variazione colturale ex d.l. n. 262/06 - qualita` dichiarata o parificata a coltura presente nel quadro tariffario						

#### Situazione dell'Immobile dal 27/08/1991

N.	DATI IDENTIFICATIVI			DATI CLASSAMENTO						DATI DERIVANTI DA
	Foglio	Particella	Sub	Porz	Qualità Classe	Superficie(m²)	Deduz	Reddito		
						ha are ca		Dominicale	Agrario	
1	31	207		-	SEMINATIVO 2	17 42	A2; A22; A70	Euro 12,70 L. 24.588	Euro 9,00 L. 17.420	FRAZIONAMENTO del 27/08/1991 in atti dal 07/05/1994 (n. 1923.3/1991)

## Visura storica per immobile

### Situazione degli atti informatizzati dal 01/01/1969 al 04/08/2021

Data: 04/08/2021 - Ora: 17.07.32      Segue

Visura n.: T269522 Pag: 2

<b>Notifica</b>		<b>Partita</b>	5179		
-----------------	--	----------------	------	--	--

Nella variazione sono stati soppressi i seguenti immobili:

- foglio 31 particella 162

Sono stati inoltre variati i seguenti immobili:

- foglio 31 particella 205 - foglio 31 particella 206

**L'intestazione alla data della richiesta deriva dai seguenti atti:**

#### Situazione degli intestati dal 08/05/2001

N.	DATI ANAGRAFICI	CODICE FISCALE	DIRITTI E ONERI REALI
1	CIATO Anna nata a PIOVE DI SACCO il 29/11/1972	CTINNA72S69G693P*	(1) Proprieta` per 1/2 in regime di comunione dei beni con MARTIN GRAZIANO
2	MARTIN Graziano nato a PADOVA il 17/11/1969	MRTGZN69S17G224L*	(1) Proprieta` per 1/2 in regime di comunione dei beni con CIATO ANNA
<b>DATI DERIVANTI DA</b>			
ISTRUMENTO (ATTO PUBBLICO) del 08/05/2001 protocollo n. 196759 Trascrizione in atti dal 09/07/2001 Repertorio n.: 86887 Rogante: ACCARDO PALUMBO GIROLAMO Sede: PIOVE DI SACCO Registrazione: Sede: COMPRAVENDITA (n. 11591.1/2001)			

#### Situazione degli intestati dal 27/08/1991

N.	DATI ANAGRAFICI	CODICE FISCALE	DIRITTI E ONERI REALI
1	MARTIN Aldo nato a CODEVIGO il 04/09/1923	MRTLDA23P04C812K*	fino al 08/05/2001
<b>DATI DERIVANTI DA</b>			
FRAZIONAMENTO del 27/08/1991 in atti dal 07/05/1994 Registrazione: (n. 1923.3/1991)			

#### Situazione dell'immobile che ha originato il precedente dal 23/03/1977

N.	DATI IDENTIFICATIVI			DATI CLASSAMENTO						DATI DERIVANTI DA
				Porz	Qualità Classe	Superficie(m²) ha are ca	Deduz	Reddito		
	Dominicale	Agrario								
1	31	162	-	SEMINATIVO	2	58 90	A2; A22; A70	L. 83.137	L. 58.900	FRAZIONAMENTO del 23/03/1977 in atti dal 31/08/1979 (n. 339)
<b>Notifica</b>				<b>Partita</b>	2562					

Sono stati inoltre variati i seguenti immobili:

- foglio 31 particella 31

**L'intestazione alla data della richiesta deriva dai seguenti atti:**

## Visura storica per immobile

### Situazione degli atti informatizzati dal 01/01/1969 al 04/08/2021

Data: 04/08/2021 - Ora: 17.07.32      Fine

Visura n.: T269522 Pag: 3

#### Situazione degli intestati dal 23/03/1977

N.	DATI ANAGRAFICI	CODICE FISCALE	DIRITTI E ONERI REALI
1	MARTIN Aldo nato a CODEVIGO il 04/09/1923	MRTLDA23P04C812K*	fino al 27/08/1991
<b>DATI DERIVANTI DA</b>		ISTRUMENTO (ATTO PUBBLICO) del 23/03/1977 Voltura in atti dal 31/08/1979 Repertorio n.: 15467 Rogante: ACCARDO PALUMBO Sede: PIOVE DI SACCO Registrazione: UR Sede: PADOVA n: 4109 del 05/04/1977 (n. 339)	

#### Situazione degli intestati dal 23/03/1977

N.	DATI ANAGRAFICI	CODICE FISCALE	DIRITTI E ONERI REALI
1	BERTAGGIA Guido nato a CODEVIGO il 31/08/1915	BRTGDU15M31C812N*	fino al 23/03/1977
<b>DATI DERIVANTI DA</b>		FRAZIONAMENTO del 23/03/1977 in atti dal 31/08/1979 Registrazione: (n. 339)	

#### Situazione dell'immobile che ha originato il precedente dall'impianto meccanografico

N.	DATI IDENTIFICATIVI			DATI CLASSAMENTO					DATI DERIVANTI DA	
	Foglio	Particella	Sub	Porz.	Qualità Classe	Superficie(m <sup>2</sup> ) ha are ca	Deduz	Reddito		
1	31	31		-	SEMINATIVO 2	1 28 90	A2; A22; A70	Dominicale L. 181.942	Agrario L. 128.900	Impianto meccanografico del 02/04/1973
<b>Notifica</b>					<b>Partita</b>	2562				

L'intestazione alla data della richiesta deriva dai seguenti atti:

#### Situazione degli intestati dall'impianto meccanografico

N.	DATI ANAGRAFICI	CODICE FISCALE	DIRITTI E ONERI REALI
1	BERTAGGIA Guido nato a CODEVIGO il 31/08/1915	BRTGDU15M31C812N*	fino al 23/11/1990
<b>DATI DERIVANTI DA</b>		Impianto meccanografico del 02/04/1973	

Unità immobiliari n. 1

Tributi erariali: Euro 0,90

Visura telematica

\* Codice Fiscale Validato in Anagrafe Tributaria

## Visura storica per immobile

### Situazione degli atti informatizzati dal 01/01/1969 al 04/08/2021

<b>Dati della richiesta</b>	<b>Comune di CODEVIGO ( Codice: C812)</b>
	<b>Provincia di PADOVA</b>
<b>Catasto Terreni</b>	<b>Foglio: 31 Particella: 405</b>

#### Area di enti urbani e promiscui dal 09/05/2013

N.	DATI IDENTIFICATIVI			DATI CLASSAMENTO					DATI DERIVANTI DA	
	Foglio	Particella	Sub	Porz	Qualità Classe	Superficie(m²)	Deduz	Reddito		
						ha are ca		Dominicale		Agrario
<b>1</b>	<b>31</b>	<b>405</b>		-	<b>ENTE URBANO</b>	<b>07 20</b>				<b>Variazione del 09/05/2013 protocollo n. PD0107664 in atti dal 09/05/2013 BONIFICA IDENTIFICATIVO CATASTALE (n. 7434.1/2013)</b>
<b>Notifica</b>						<b>Partita</b>	1			

Nella variazione sono stati soppressi i seguenti immobili:

**- foglio 31 particella 48**

Mappali Fabbricati Correlati

**Codice Comune C812 - Sezione - SezUrb - Foglio 31 - Particella 405**

#### Situazione dell'immobile che ha originato il precedente dal 03/09/2003

N.	DATI IDENTIFICATIVI			DATI CLASSAMENTO					DATI DERIVANTI DA	
	Foglio	Particella	Sub	Porz	Qualità Classe	Superficie(m²)	Deduz	Reddito		
						ha are ca		Dominicale		Agrario
<b>1</b>	<b>31</b>	<b>48</b>		-	<b>ENTE URBANO</b>	<b>07 20</b>				<b>Tipo mappale del 03/09/2003 protocollo n. 3747 in atti dal 03/09/2003 (n. 21313.1/2003)</b>
<b>Notifica</b>						<b>Partita</b>	1			

Sono stati inoltre variati i seguenti immobili:

**- foglio 31 particella 340 - foglio 31 particella 46**

## Visura storica per immobile

### Situazione degli atti informatizzati dal 01/01/1969 al 04/08/2021

**Area di enti urbani e promiscui dall'impianto meccanografico**

N.	DATI IDENTIFICATIVI			DATI CLASSAMENTO					DATI DERIVANTI DA	
	Foglio	Particella	Sub	Porz	Qualità Classe	Superficie(m²)	Deduz	Reddito		
						ha are ca		Dominicale		Agrario
<b>1</b>	<b>31</b>	<b>48</b>		-	<b>ENTE URBANO</b>	<b>07 20</b>				<b>Impianto meccanografico del 02/04/1973</b>
<b>Notifica</b>					<b>Partita</b>	1				

Unità immobiliari n. 1

Tributi erariali: Euro 0,90

Visura telematica



## Visura storica per immobile

### Situazione degli atti informatizzati dal 01/01/1969 al 04/08/2021

<b>Dati della richiesta</b>	<b>Comune di CODEVIGO ( Codice: C812)</b>
	<b>Provincia di PADOVA</b>
<b>Catasto Terreni</b>	<b>Foglio: 31 Particella: 340</b>

#### Area di enti urbani e promiscui dal 03/09/2003

N.	DATI IDENTIFICATIVI			DATI CLASSAMENTO					DATI DERIVANTI DA	
	Foglio	Particella	Sub	Porz	Qualità Classe	Superficie(m <sup>2</sup> )	Deduz	Reddito		
						ha are ca		Dominicale		Agrario
<b>1</b>	<b>31</b>	<b>340</b>		-	<b>ENTE URBANO</b>	<b>14 00</b>				<b>Tipo mappale del 03/09/2003 protocollo n. 3747 in atti dal 03/09/2003 (n. 21313.1/2003)</b>
<b>Notifica</b>						<b>Partita</b>	1			

Sono stati inoltre variati i seguenti immobili:

**- foglio 31 particella 46 - foglio 31 particella 48**

Mappali Fabbricati Correlati

**Codice Comune C812 - Sezione - SezUrb - Foglio 31 - Particella 340**

**Per ulteriori variazioni richiedere le visure storiche dei seguenti immobili variati o soppressi, originari del precedente:**

- foglio 31 particella 46

- foglio 31 particella 48

Unità immobiliari n. 1

Tributi erariali: Euro 0,90

Visura telematica

## Visura per soggetto limitata ad un comune

### Situazione degli atti informatizzati al 19/08/2021

<b>Dati della richiesta</b>	<b>MARTIN GRAZIANO</b>
<b>Soggetto individuato</b>	<b>Terreni e Fabbricati siti nel comune di CODEVIGO ( Codice: C812) Provincia di PADOVA</b> <b>MARTIN GRAZIANO nato a PADOVA il 17/11/1969 C.F.: MRTGZN69S17G224L</b>

#### 1. Unità Immobiliari site nel Comune di CODEVIGO(Codice C812) - Catasto dei Fabbricati

N.	DATI IDENTIFICATIVI				DATI DI CLASSAMENTO							ALTRE INFORMAZIONI	
	Sezione Urbana	Foglio	Particella	Sub	Zona Cens.	Micro Zona	Categoria	Classe	Consistenza	Superficie Catastale	Rendita	Indirizzo Dati derivanti da	Dati ulteriori
1		31	340	2			C/2	1	300 m <sup>2</sup>	Totale: 293 m <sup>2</sup>	Euro 433,82	VIA BOTTI n. 40 piano: T; Variazione del 09/11/2015 - Inserimento in visura dei dati di superficie.	Annotazione

**Immobile 1: Annotazione:** classamento e rendita validati (d. m. 701/94) ;di stadio: costituita dalla soppressione della particella ceu sez fgl 31 pla 190 sub 2 per allineamento mappe

#### Intestazione degli immobili indicati al n. 1

N.	DATI ANAGRAFICI	CODICE FISCALE	DIRITTI E ONERI REALI
1	MARTIN Graziano nato a PADOVA il 17/11/1969	MRTGZN69S17G224L*	(1) Proprieta`

## Visura per soggetto limitata ad un comune Situazione degli atti informatizzati al 19/08/2021

### 2. Immobili siti nel Comune di CODEVIGO(Codice C812) - Catasto dei Terreni

N.	DATI IDENTIFICATIVI			DATI DI CLASSAMENTO							ALTRE INFORMAZIONI		
	Foglio	Particella	Sub	Porz	Qualità Classe	Superficie(m²)		Deduz.	Reddito		Dati derivanti da	Dati ulteriori	
						ha are ca			Dominicale	Agrario			
1	32	152		-	SEMIN IRRIG	1	04	80	A2; A22; H70	Euro 5,35	Euro 2,97	Variazione del 14/06/2018 protocollo n. PD0194969 in atti dal 04/12/2018 TRASMISSIONE DATI AGEA AI SENSI DEL DL 3.10.2006 N. 262 (n. 3190.1/2018)	Annotazione
2	32	153		-	SEMIN IRRIG	1	11	93	A2; A22; H70	Euro 13,29	Euro 7,39	Variazione del 14/06/2018 protocollo n. PD0194970 in atti dal 04/12/2018 TRASMISSIONE DATI AGEA AI SENSI DEL DL 3.10.2006 N. 262 (n. 3191.1/2018)	Annotazione
3	32	154		-	SEMIN IRRIG	1	57	60	A2; A22; H70	Euro 64,19	Euro 35,70	Variazione del 14/06/2018 protocollo n. PD0194971 in atti dal 04/12/2018 TRASMISSIONE DATI AGEA AI SENSI DEL DL 3.10.2006 N. 262 (n. 3192.1/2018)	Annotazione
4	32	182		-	SEMIN IRRIG	1	06	60	A2; A22; H70	Euro 7,35	Euro 4,09	Variazione del 14/06/2018 protocollo n. PD0194974 in atti dal 04/12/2018 TRASMISSIONE DATI AGEA AI SENSI DEL DL 3.10.2006 N. 262 (n. 3195.1/2018)	Annotazione
5	32	183		-	SEMIN IRRIG	1	01	20	A2; A22; H70	Euro 1,34	Euro 0,74	Variazione del 14/06/2018 protocollo n. PD0194975 in atti dal 04/12/2018 TRASMISSIONE DATI AGEA AI SENSI DEL DL 3.10.2006 N. 262 (n. 3196.1/2018)	Annotazione

**Immobile 1: Annotazione:** di stadio: variazione colturale eseguita ai sensi del dl 3.10.2006 n. 262, convertito con modificazioni nella legge 24.11.2006 n. 286 e successive modificazioni (anno 2018) - eseguita a seguito di dichiarazione resa il 14/06/2018 all'organismo pagatore avepa con la domanda 4082444 (scheda validazione/fascicolo prot. n. 6371915)

**Immobile 2: Annotazione:** di stadio: variazione colturale eseguita ai sensi del dl 3.10.2006 n. 262, convertito con modificazioni nella legge 24.11.2006 n. 286 e successive modificazioni (anno 2018) - eseguita a seguito di dichiarazione resa il 14/06/2018 all'organismo pagatore avepa con la domanda 4082444 (scheda validazione/fascicolo prot. n. 6371915)

## Visura per soggetto limitata ad un comune Situazione degli atti informatizzati al 19/08/2021

- Immobile 3: Annotazione:** di stadio: variazione culturale eseguita ai sensi del dl 3.10.2006 n. 262, convertito con modificazioni nella legge 24.11.2006 n. 286 e successive modificazioni (anno 2018) - eseguita a seguito di dichiarazione resa il 14/06/2018 all'organismo pagatore avepa con la domanda 4082444 (scheda validazione/fascicolo prot. n. 6371915)
- Immobile 4: Annotazione:** di stadio: variazione culturale eseguita ai sensi del dl 3.10.2006 n. 262, convertito con modificazioni nella legge 24.11.2006 n. 286 e successive modificazioni (anno 2018) - eseguita a seguito di dichiarazione resa il 14/06/2018 all'organismo pagatore avepa con la domanda 4082444 (scheda validazione/fascicolo prot. n. 6371915)
- Immobile 5: Annotazione:** di stadio: variazione culturale eseguita ai sensi del dl 3.10.2006 n. 262, convertito con modificazioni nella legge 24.11.2006 n. 286 e successive modificazioni (anno 2018) - eseguita a seguito di dichiarazione resa il 14/06/2018 all'organismo pagatore avepa con la domanda 4082444 (scheda validazione/fascicolo prot. n. 6371915)

**Totale: Superficie 82,13 Redditi: Dominicale Euro 91,52 Agrario Euro 50,89**

### Intestazione degli immobili indicati al n. 2

N.	DATI ANAGRAFICI	CODICE FISCALE	DIRITTI E ONERI REALI
1	MARTIN Graziano nato a PADOVA il 17/11/1969	MRTGZN69S17G224L*	(1) Proprieta` per 1/1
DATI DERIVANTI DA VOLTURA D'UFFICIO del 26/11/1988 protocollo n. PD0066901 in atti dal 22/03/2013 Registrazione: Sede: IST. CC11693579 RIPRISTINO TITOLARITA' (n. 4834.1/2013)			

### 3. Unità Immobiliari site nel Comune di CODEVIGO(Codice C812) - Catasto dei Fabbricati

N.	DATI IDENTIFICATIVI				DATI DI CLASSAMENTO							ALTRE INFORMAZIONI	
	Sezione Urbana	Foglio	Particella	Sub	Zona Cens.	Micro Zona	Categoria	Classe	Consistenza	Superficie Catastale	Rendita	Indirizzo Dati derivanti da	Dati ulteriori
1		31	405	2			A/2	1	11 vani	Totale: 255 m <sup>2</sup> Totale escluse aree scoperte**: 249 m <sup>2</sup>	Euro 823,75	VIA BOTTI n. 40 piano: T-1; Variazione del 09/11/2015 - Inserimento in visura dei dati di superficie.	Annotazione Notifica

**Immobile 1: Annotazione:** classamento e/o rendita rettificati con procedura di classamento automatico (d. m. 701/94) ;di stadio: costituita dalla soppressione della particella ceu sez fgl 31 pla 47 sub 2 per allineamento mappe

**Notifica:** 2311/1997

## Visura per soggetto limitata ad un comune

### Situazione degli atti informatizzati al 19/08/2021

#### Intestazione degli immobili indicati al n. 3

N.	DATI ANAGRAFICI	CODICE FISCALE	DIRITTI E ONERI REALI
1	CIATO Anna nata a PIOVE DI SACCO il 29/11/1972	CTINNA72S69G693P*	(1) Proprietà per 1/2 in regime di comunione dei beni con MARTIN GRAZIANO
2	MARTIN Graziano nato a PADOVA il 17/11/1969	MRTGZN69S17G224L*	(1) Proprietà per 1/2 in regime di comunione dei beni con CIATO ANNA

#### 4. Unità Immobiliari site nel Comune di CODEVIGO(Codice C812) - Catasto dei Fabbricati

N.	DATI IDENTIFICATIVI				DATI DI CLASSAMENTO							ALTRE INFORMAZIONI	
	Sezione Urbana	Foglio	Particella	Sub	Zona Cens.	Micro Zona	Categoria	Classe	Consistenza	Superficie Catastale	Rendita	Indirizzo Dati derivanti da	Dati ulteriori
1		31	340 405	3 3			C/2	1	312 m <sup>2</sup>	Totale: 310 m <sup>2</sup>	Euro 451,18	VIA BOTTI n. 40 piano: T-1; Variazione del 09/11/2015 - Inserimento in visura dei dati di superficie.	Annotazione

**Immobile 1: Annotazione:** classamento e rendita validati (d. m. 701/94); di stadio: costituita dalla soppressione della particella ceu sez fgl 31 pla 190 sub 3 per allineamento mappe

#### Intestazione degli immobili indicati al n. 4

N.	DATI ANAGRAFICI	CODICE FISCALE	DIRITTI E ONERI REALI
1	CIATO Anna nata a PIOVE DI SACCO il 29/11/1972	CTINNA72S69G693P*	(1) Proprietà per 1/2 in regime di comunione dei beni con MARTIN GRAZIANO
2	MARTIN Graziano nato a PADOVA il 17/11/1969	MRTGZN69S17G224L*	(1) Proprietà per 1/2 in regime di comunione dei beni con CIATO ANNA

## Visura per soggetto limitata ad un comune Situazione degli atti informatizzati al 19/08/2021

### 5. Immobili siti nel Comune di CODEVIGO(Codice C812) - Catasto dei Terreni

N.	DATI IDENTIFICATIVI			DATI DI CLASSAMENTO							ALTRE INFORMAZIONI		
	Foglio	Particella	Sub	Porz	Qualità Classe	Superficie(m²)		Deduz.	Reddito		Dati derivanti da	Dati ulteriori	
						ha are ca			Dominicale	Agrario			
1	31	202		-	AREA RURALE		00	01				VARIAZIONE D'UFFICIO del 21/12/2009 protocollo n. PD0411397 in atti dal 21/12/2009 (n. 18019.1/2009)	Annotazione
2	31	203		-	SEMIN IRRIG	1	10	55	A2; A22; A70	Euro 11,76	Euro 6,54	Tabella di variazione del 08/03/2007 protocollo n. PD0082710 in atti dal 08/03/2007 TRASMISSIONE DATI AI SENSI DEL DECRETO 262 DEL 3 OTTOBRE 2006 (n. 15938.1/2007)	Annotazione
3	31	205		-	SEMINAT IVO	2	38	66	A2; A22; A70	Euro 28,18 L. 54.569	Euro 19,97 L. 38.660	FRAZIONAMENTO del 27/08/1991 in atti dal 07/05/1994 (n. 1923.3/1991)	
4	31	207		AA	SEMIN IRRIG	1	15	00	A2; A22; A70	Euro 16,72	Euro 9,30	Tabella di variazione del 08/03/2007 protocollo n. PD0082711 in atti dal 08/03/2007 TRASMISSIONE DATI AI SENSI DEL DECRETO 262 DEL 3 OTTOBRE 2006 (n. 15939.1/2007)	Annotazione
				AB	SEMINAT IVO	2	02	42	A2; A22; A70	Euro 1,76	Euro 1,25		

**Immobile 1: Annotazione:** di stadio: rettifica della destinazione a seguito di verifica d'ufficio

**Immobile 2: Annotazione:** variazione colturale ex d.l. n. 262/06 - qualità dichiarata o parificata a coltura presente nel quadro tariffario

**Immobile 4: Annotazione:** variazione colturale ex d.l. n. 262/06 - qualità dichiarata o parificata a coltura presente nel quadro tariffario

**Totale: Superficie 66.64 Redditi: Dominicale Euro 58,42 Agrario Euro 37,06**

## Visura per soggetto limitata ad un comune

### Situazione degli atti informatizzati al 19/08/2021

#### Intestazione degli immobili indicati al n. 5

N.	DATI ANAGRAFICI	CODICE FISCALE	DIRITTI E ONERI REALI
1	CIATO Anna nata a PIOVE DI SACCO il 29/11/1972	CTINNA72S69G693P*	(1) Proprieta` per 1/2 in regime di comunione dei beni con MARTIN GRAZIANO
2	MARTIN Graziano nato a PADOVA il 17/11/1969	MRTGZN69S17G224L*	(1) Proprieta` per 1/2 in regime di comunione dei beni con CIATO ANNA
DATI DERIVANTI DA		ISTRUMENTO (ATTO PUBBLICO) del 08/05/2001 protocollo n. 196759 Trascrizione in atti dal 09/07/2001 Repertorio n.: 86887 Rogante: ACCARDO PALUMBO GIROLAMO Sede: PIOVE DI SACCO Registrazione: Sede: COMPRAVENDITA (n. 11591.1/2001)	

#### 6. Immobili siti nel Comune di CODEVIGO(Codice C812) - Catasto dei Terreni

N.	DATI IDENTIFICATIVI			DATI DI CLASSAMENTO							ALTRE INFORMAZIONI		
	Foglio	Particella	Sub	Porz.	Qualità Classe	Superficie(m²)		Deduz.	Reddito		Dati derivanti da	Dati ulteriori	
						ha are ca			Dominicale	Agrario			
1	31	46		-	SEMIN IRRIG	1	45	20	A2; A22; A70	Euro 50,37	Euro 28,01	Variazione del 14/06/2019 protocollo n. PD0275759 in atti dal 10/12/2019 TRASMISSIONE DATI AGEA AI SENSI DEL DL 3.10.2006 N. 262 (n. 3004.1/2019)	Annotazione

**Immobile 1: Annotazione:** di stadio: variazione culturale eseguita ai sensi del dl 3.10.2006 n. 262, convertito con modificazioni nella legge 24.11.2006 n. 286 e successive modificazioni (anno 2019) - eseguita a seguito di dichiarazione resa il 14/06/2019 all'organismo pagatore avepa con la domanda 4406058 (scheda validazione/fascicolo prot. n. 7752585)

#### Intestazione degli immobili indicati al n. 6

N.	DATI ANAGRAFICI	CODICE FISCALE	DIRITTI E ONERI REALI
1	MARTIN Graziano nato a PADOVA il 17/11/1969	MRTGZN69S17G224L*	(1) Proprieta` per 1000/1000
DATI DERIVANTI DA		ISTRUMENTO (ATTO PUBBLICO) del 17/02/1989 Voltura in atti dal 28/06/1995 Repertorio n.: 45804 Rogante: MELE Sede: MONSELICE Registrazione: UR Sede: ESTE n: 618 del 04/05/1989 (n. 5892.1/1989)	

## Visura per soggetto limitata ad un comune

### Situazione degli atti informatizzati al 19/08/2021

#### 7. Immobili siti nel Comune di CODEVIGO(Codice C812) - Catasto dei Terreni

N.	DATI IDENTIFICATIVI			DATI DI CLASSAMENTO						ALTRE INFORMAZIONI			
	Foglio	Particella	Sub	Porz	Qualità Classe	Superficie(m²)		Deduz.	Reddito		Dati derivanti da	Dati ulteriori	
						ha are ca			Dominicale	Agrario			
1	32	121		-	SEMIN IRRIG	1	84	70	A2; A22; H70	Euro 94,39	Euro 52,49	Variazione del 14/06/2018 protocollo n. PD0194965 in atti dal 04/12/2018 TRASMISSIONE DATI AGEA AI SENSI DEL DL 3.10.2006 N. 262 (n. 3186.1/2018)	Annotazione

**Immobile 1: Annotazione:** di stadio: variazione culturale eseguita ai sensi del dl 3.10.2006 n. 262, convertito con modificazioni nella legge 24.11.2006 n. 286 e successive modificazioni (anno 2018) - eseguita a seguito di dichiarazione resa il 14/06/2018 all'organismo pagatore avepa con la domanda 4082444 (scheda validazione/fascicolo prot. n. 6371915)

#### Intestazione degli immobili indicati al n. 7

N.	DATI ANAGRAFICI	CODICE FISCALE	DIRITTI E ONERI REALI
1	MARTIN Graziano nato a PADOVA il 17/11/1969	MRTGZN69S17G224L*	(1) Proprietà per 1000/1000
DATI DERIVANTI DA		ISTRUMENTO (ATTO PUBBLICO) del 26/11/1988 Voltura in atti dal 08/05/1989 Repertorio n.: 29801 Rogante: M LEOTTA Sede: PIOVE DI SACCO Registrazione: UR Sede: PADOVA n: 2198 del 14/12/1988 (n. 257488)	

**Totale Generale: vani 11 m² 612 Rendita: Euro 1.708,75**

**Totale Generale: Superficie 02.78.67 Redditi: Dominicale Euro 294,70 Agrario Euro 168,45**

Unità immobiliari n. 14 Tributi erariali: Euro 1,80

Visura telematica

\* Codice Fiscale Validato in Anagrafe Tributaria

\*\* Si intendono escluse le "superfici di balconi, terrazzi e aree scoperte pertinenziali e accessorie, comunicanti o non comunicanti" (cfr. Provvedimento del Direttore dell'Agenzia delle Entrate 29 marzo 2013).



## Visura storica per immobile

### Situazione degli atti informatizzati dal 01/01/1969 al 20/08/2021

<b>Dati della richiesta</b>	<b>Comune di CODEVIGO ( Codice: C812)</b>
	<b>Provincia di PADOVA</b>
<b>Catasto Fabbricati</b>	<b>Foglio: 31 Particella: 405 Sub.: 1</b>

#### Bene comune non censibile dal 03/07/2014

N.	DATI IDENTIFICATIVI				DATI DI CLASSAMENTO							DATI DERIVANTI DA
	Sezione Urbana	Foglio	Particella	Sub	Zona Cens.	Micro Zona	Categoria	Classe	Consistenza	Superficie Catastale	Rendita	
1		31	405	1								VARIAZIONE del 03/07/2014 protocollo n. PD0131964 in atti dal 03/07/2014 G. A. F. CODIFICA PIANO INCOERENTE (n. 109961.1/2014)
<b>Indirizzo</b>		VIA BOTTI n. 40 piano: T;										

Mappali Terreni Correlati

**Codice Comune C812 - Sezione - Foglio 31 - Particella 405**

#### Bene comune non censibile dal 09/05/2013

N.	DATI IDENTIFICATIVI				DATI DI CLASSAMENTO							DATI DERIVANTI DA
	Sezione Urbana	Foglio	Particella	Sub	Zona Cens.	Micro Zona	Categoria	Classe	Consistenza	Superficie Catastale	Rendita	
1		31	405	1								Variazione del 09/05/2013 protocollo n. PD0107665 in atti dal 09/05/2013 BONIFICA IDENTIFICATIVO CATASTALE (n. 71776.1/2013)
<b>Indirizzo</b>		, VIA BOTTI n. 40;										
<b>Annotazioni</b>		di stadio: costituita dalla soppressione della particella ceu sez fgl 31 pla 47 sub 1 per allineamento mappe										

## Visura storica per immobile

### Situazione degli atti informatizzati dal 01/01/1969 al 20/08/2021

**Situazione dell'unità immobiliare che ha originato il precedente dal 26/06/1997**

N.	DATI IDENTIFICATIVI				DATI DI CLASSAMENTO							DATI DERIVANTI DA
	Sezione Urbana	Foglio	Particella	Sub	Zona Cens.	Micro Zona	Categoria	Classe	Consistenza	Superficie Catastale	Rendita	
<b>1</b>		<b>31</b>	<b>47</b>	<b>1</b>								COSTITUZIONE del 26/06/1997 in atti dal 26/06/1997 (n. 11620.2/1997)
<b>Indirizzo</b>				VIA BOTTI n. 40;								
<b>Notifica</b>								<b>Partita</b>	A	<b>Mod.58</b>	1244	

Unità immobiliari n. 1

Tributi erariali: Euro 0,90

Visura telematica

## Visura storica per immobile

### Situazione degli atti informatizzati dal 01/01/1969 al 23/08/2021

Data: 23/08/2021 - Ora: 14.14.34 Segue

Visura n.: T118878 Pag: 1

<b>Dati della richiesta</b>	<b>Comune di CODEVIGO ( Codice: C812)</b>
	<b>Provincia di PADOVA</b>
<b>Catasto Fabbricati</b>	<b>Foglio: 31 Particella: 340 Sub.: 1</b>

#### Bene comune non censibile dal 02/07/2014

N.	DATI IDENTIFICATIVI				DATI DI CLASSAMENTO							DATI DERIVANTI DA
	Sezione Urbana	Foglio	Particella	Sub	Zona Cens.	Micro Zona	Categoria	Classe	Consistenza	Superficie Catastale	Rendita	
1		31	340	1								VARIAZIONE del 02/07/2014 protocollo n. PD0131641 in atti dal 02/07/2014 G. A. F. CODIFICA PIANO INCOERENTE (n. 109790.1/2014)
<b>Indirizzo</b>		VIA BOTTI n. 40 piano: T;										

Mappali Terreni Correlati

**Codice Comune C812 - Sezione - Foglio 31 - Particella 340**

#### Bene comune non censibile dal 09/05/2013

N.	DATI IDENTIFICATIVI				DATI DI CLASSAMENTO							DATI DERIVANTI DA
	Sezione Urbana	Foglio	Particella	Sub	Zona Cens.	Micro Zona	Categoria	Classe	Consistenza	Superficie Catastale	Rendita	
1		31	340	1								Variazione del 09/05/2013 protocollo n. PD0107669 in atti dal 09/05/2013 BONIFICA IDENTIFICATIVO CATASTALE (n. 71779.1/2013)
<b>Indirizzo</b>		, VIA BOTTI n. 40;										
<b>Annotazioni</b>		di stadio: costituita dalla soppressione della particella ceu sez fgl 31 pla 190 sub 1 per allineamento mappe										

## Visura storica per immobile

### Situazione degli atti informatizzati dal 01/01/1969 al 23/08/2021

**Situazione dell'unità immobiliare che ha originato il precedente dal 26/06/1997**

N.	DATI IDENTIFICATIVI				DATI DI CLASSAMENTO							DATI DERIVANTI DA
	Sezione Urbana	Foglio	Particella	Sub	Zona Cens.	Micro Zona	Categoria	Classe	Consistenza	Superficie Catastale	Rendita	
<b>1</b>		<b>31</b>	<b>190</b>	<b>1</b>								COSTITUZIONE del 26/06/1997 in atti dal 26/06/1997 (n. 11620.4/1997)
<b>Indirizzo</b>					VIA BOTTI n. 40;							
<b>Notifica</b>								<b>Partita</b>	A	<b>Mod.58</b>	1244	

Unità immobiliari n. 1

Tributi erariali: Euro 0,90

Visura telematica