



MINISTERO DELLE FINANZE

Mod. B (Nuovo Catasto Edilizio Urbano)

DIREZIONE GENERALE DEL CATASTO E DEI SERVIZI TECNICI ERARIALI

# NUOVO CATASTO EDILIZIO URBANO

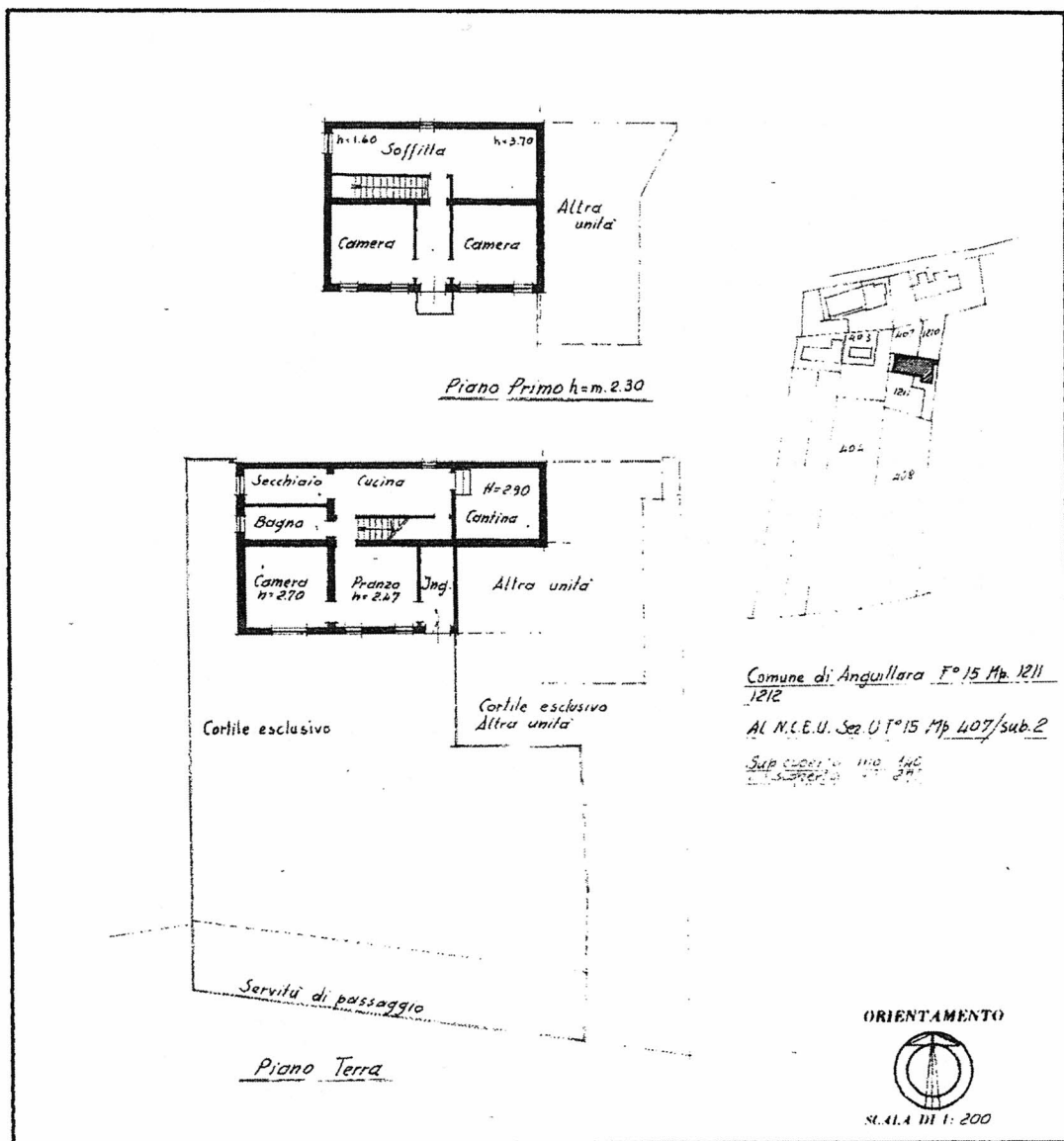
(R. DECRETO-LEGGE 11 APRILE 1976, N. 457)

Planimetria dell'immobile situato nel Comune di ANGUILLARA VENETA Via Cannareggio n° 49

Ditta C

Allegata alla dichiarazione presentata all'Ufficio Tecnico Erariale di Padova

Scheda N.°



**SPAZIO RISERVATO PER LE ANNOTAZIONI D'UFFICIO**

DATA: 27/02/1981  
 PROT. N° 81/1501  
 PL. N° 1/1501  
 PR. N° 1/1501

SECH  
 1501  
 12

Compilata dal Geometra  
 (Titolo, nome e cognome del tecnico)  
**MERLIN GIOVANNI**  
 Iscritto all'Albo dei Geometri  
 della Provincia di Padova  
 n. 229-81  
 Firma:

Ultima planimetria in atti

Catasto dei Fabbricati - Situazione al 23/09/2019 - Comune di ANGUILLARA VENETA (A296) - < Foglio: 15 - Particella: 1626 - Subalterno: 1 >  
VIA GIARA n. 24 piano: T-1;



MINISTERO DELLE FINANZE

Mod. B (Nuovo Catasto Edilizio Urbano)

DIREZIONE GENERALE DEL CATASTO E DEI SERVIZI TECNICI ERARIALI

# NUOVO CATASTO EDILIZIO URBANO

(R. DECRETO-LEGGE 11 APRILE 1978, N. 452)

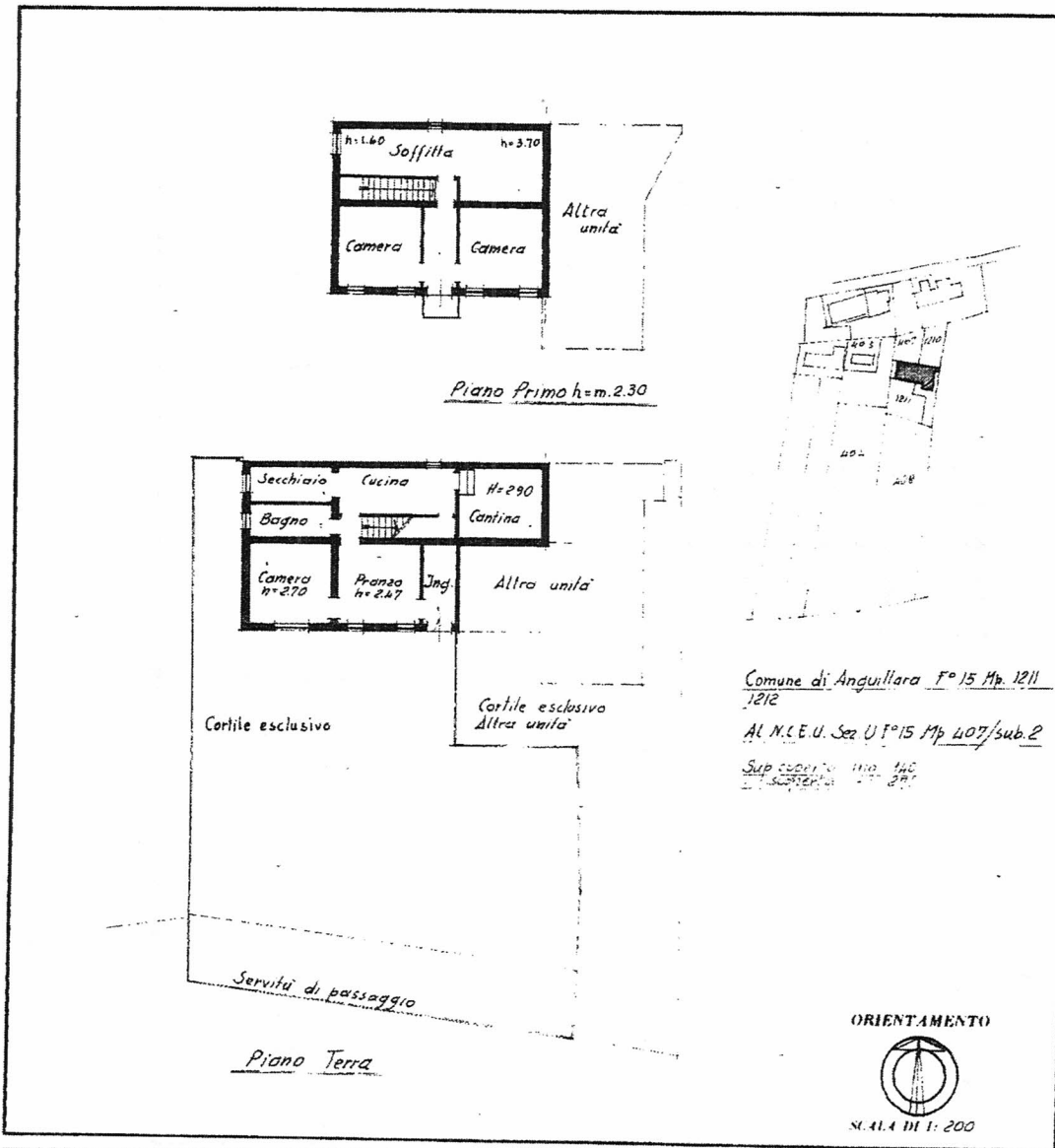
Planimetria dell'immobile situato nel Comune di ANGUILLARA VENETA

Via Cannareggio n° 49

Ditta

Allegata alla dichiarazione presentata all'Ufficio Tecnico Erariale di *Padova*

Scheda N.°



Comune di Anguillara F° 15 Mp. 1211  
1212

Al. M.C.E.U. Sez. U° 15 Mp. 407/sub. 2

Sup. coperta m. 140  
S. 21

ORIENTAMENTO



SCALA DI 1: 200

### SPAZIO RISERVATO PER LE ANNOTAZIONI D'UFFICIO

DATA 21/10/1981  
 PROT. N. 21/10/1981  
 PL. N. 21/10/1981  
 PRU. N. 21/10/1981



Compilata dal Geometra  
 (Titolo, nome e cognome del tecnico)  
**MERLIN GIOVANNI**  
 Iscritto all'Albo dei Geometri  
 della Provincia di Padova  
 n. 9-2-81  
 Firma:

Ultima planimetria in atti

MODULARIO  
F. 49

20893



MINISTERO DELLE FINANZE  
DIREZIONE GENERALE DEL CATASTO E DEI SERVIZI TECNICI ERARIALI

Mod. B (Nuovo Catasto Edilizio Urbano)

Lirc  
150

# 302 NUOVO CATASTO EDILIZIO URBANO

(R. DECRETO-LEGGE 15 APRILE 1950, N. 652)

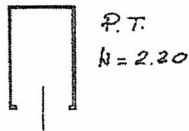
Planimetria dell'immobile situato nel Comune di: ANGUILLARA VENETA - Comune n. 49

Ditta \_\_\_\_\_

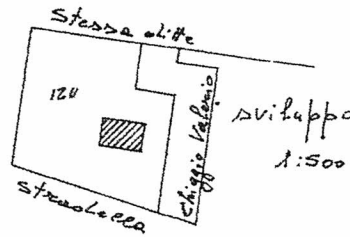
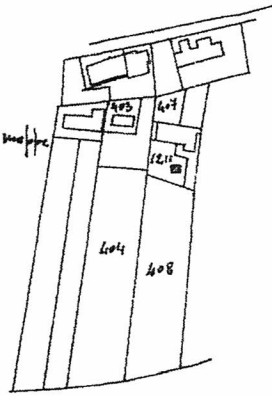
Allegata alla dichiarazione presentata all'Ufficio Tecnico Erariale di: KADOVN

## CORRISPONDENZA

N. C. T.			N. C. E. U.					
folio	ARC.	Mapp.	Sec.	folio	ARC.	Mapp.	Sub	Sub
15		1211	U	15				



Estratto di mappa  
 1:2000



ORIENTAMENTO



SCALA DI 1:200

SPAZIO RISERVATO PER LE ANNOTAZIONI D'UFFICIO

P.A.T.  
NOT.

9476 - 18 LUG 88



Compilata dal Geometra

Iscritto 10474 del 18/10/1988  
della Provincia di Padova  
DATA 18/10/1988  
Firma: Roberto



Catasto dei Fabbricati - Situazione al 29/10/2019 - Comune di ANGUILLARA VENETA (A296) - Foglio: 15 - Particella: 1626 - Subalterno: 4

Ultima planimetria in atti

