



MINISTERO DELLE FINANZE  
DIREZIONE GENERALE DEL CATASTO E DEI SERVIZI TECNICI ERARIALI

Mod. B (Nuovo Catasto Edilizio Urbano)

234 NUOVO CATASTO EDILIZIO URBANO

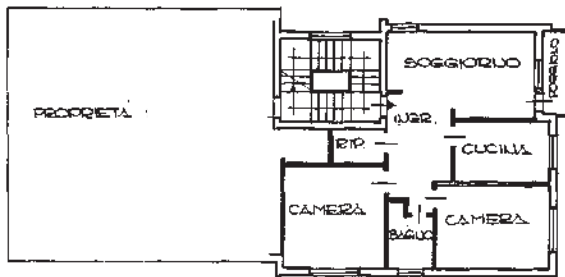
(R. DUCHESNO-LEGGI 14 APRILE 1989, N. 452)

Planimetria dell'immobile situato nel Comune di CADONEGHE Via TRIESTE, 23 int. 3

Ditta

Allegata alla dichiarazione presentata all'Ufficio Tecnico Erariale di PADOVA Scheda N.°

U. C. T.			U. C. E. U.					
Fg.	Al.	Mepp.	Sez.	Fg.	Al.	Mepp.	Sub.	Sub. Def.
8	-	1103	U	8	-	1065	3	



PIANO PRIMO

H. 280

ORIENTAMENTO




SCALA DI 1: 200

SPAZIO RISERVATO PER LE ANNOTAZIONI D'UFFICIO

DATA PROT. N.° 2164 02-03-89  
2164 - 208889  
2164 - 208889

F 8  
N 1065  
S. 3



Compilata dal GEOM. GIORGIO

(Titolo, nome e cognome del tecnico)

CARODIVOLCA

Inscritto all'Albo dei GEOMETRI

della Provincia di PADOVA

DATA 19.02.1989

Firma:

*Giorgio Carodivolca*

Catasto dei Fabbricati - Situazione al 15/04/2024 - Comune di CADONEGHE(B345) - < Foglio 8 - Particella 3318 - Subalterno 3 >  
Via TRIESTE n. 23 Piano I

**Agenzia delle Entrate**  
**CATASTO FABBRICATI**  
**Ufficio Provinciale di**  
**Padova**

Dichiarazione protocollo n. PD0046639 del 18/03/2016

Planimetria di u.i.u. in Comune di Cadoneghe

Via Trieste

civ. 23

Identificativi Catastali:

Sezione:

Foglio: 8

Particella: 3318

Subalterno: 7

Compilata da:  
Favaro Daniele

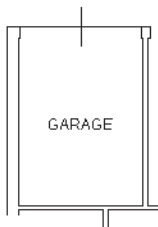
Iscritto all'albo:  
Geometri

Prov. Padova

N. 4402

Scheda n. 1

Scala 1:200



PIANO PRIMOSOTTOSTRADA H=1,90 ml.

Catasto dei Fabbricati - Situazione al 15/04/2024 - Comune di CADONEGHE(B345) - < Foglio 8 - Particella 3318 - Subalterno 7 >  
VIA TRIESTE n. 23 Piano T

Ultima planimetria in atti