

MODULABICO
n. r.z. n. 497



MINISTERO DELLE FINANZE
DIPARTIMENTO DEL TERRITORIO
CATASTO EDILIZIO URBANO (RDL 13-4-1939, n. 652)

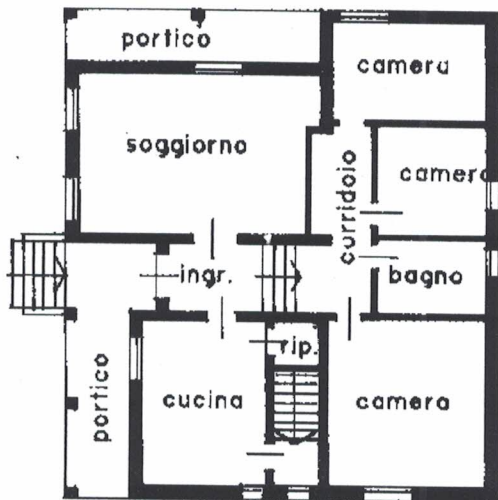
MOD. BN (CEU)

LIRE
200

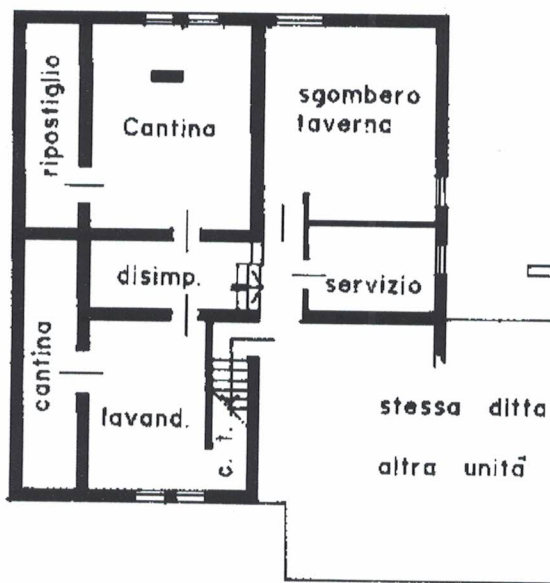
Planimetria di u.i.u. in Comune di POLVERARA via vicolo VENETO

civ. 6

N. C. T.			N. C. E. U.				
FG.	ALL.	MAPP.	SEZ.	FG.	ALL.	MAPP.	SUB.
3	/	102	U.	3	/	102	4



PIANO PRIMO
H. 2.80



PIANO TERRA
H. 2.10

ORIENTAMENTO

SCALA DI 1:200

Dichiarazione di N.C.

Denuncia di variazione

Compilata dal **GEOMETRA**

BARON GIOVANNI
(Titolo, cognome e nome)

RISERVATO ALL'UFFICIO

12227

Identificativi catastali

Iscritto all'albo dei **GEOMETRI**

prov. **PAROVA** n. **3520**

data **04.08.1999** Firma

02 SET 1999

Catasto Edilizio Urbano - Comune di POLVERARA (G802) - Foglio 3 - Particella 102 - Subalterno 4 -
 Via Vicolo Veneto n. 6 Piano 1

Roma - Istituto Poligrafico e Zecca dello Stato - P.V.

MODULARIO
r.f. n. 497



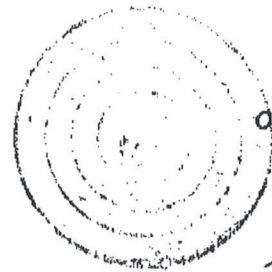
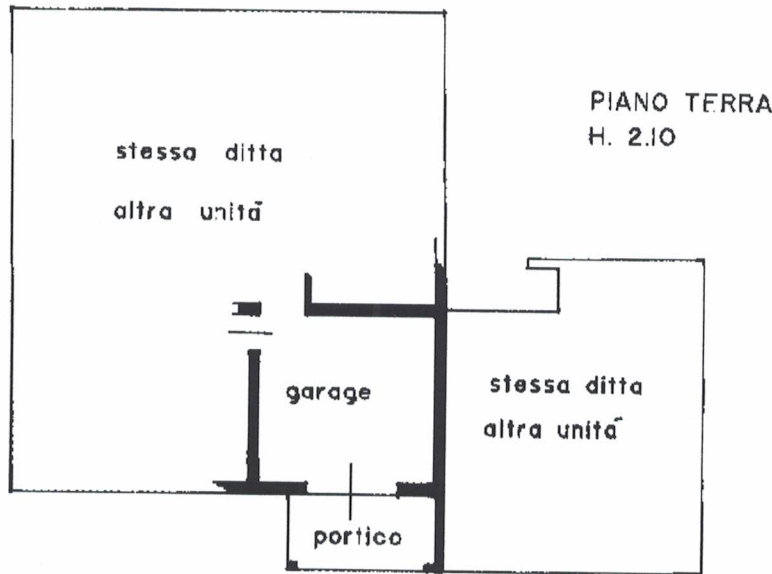
MINISTERO DELLE FINANZE
DIPARTIMENTO DEL TERRITORIO
CATASTO EDILIZIO URBANO (RDL 13-4-1939, n. 652)

MOD. BN (CEU)

1198
200

Planimetria di u.i.u. in Comune di POLVERARA via vicolo Veneto civ. 6

N. C. T.			N. C. E. U.				
FG.	ALL.	MAPP.	SEZ.	FG.	ALL.	MAPP.	SUB.
3	/	102	U.	3	/	102	5



ORIENTAMENTO



SCALA DI 1:200

Dichiarazione di N.C.
Denuncia di variazione

Compilata dal GEOMETRA
(Titolo, cognome e nome)
BARON GIOVANNI

RISERVATO ALL'UFFICIO

Ultima planimetria in atti

Data presentazione: 02/09/1999 - Data: 31/05/2023 - n. T177504 - Richiedente: BNTLCN51L24L483Q
Totale schede: 3 - Formato di acquisizione: A4 (210x297) - Formato stampa: A4 (210x297)

Identificativi catastali
n. 102 sub.

Isritto all'atto dal GEOMETRI
BARON GIOVANNI
data 04.08.1999 Firma [Signature]

12227

02 SET. 1999

Catasto di Polverara - Situazione al 31/05/2023 - Comune di POLVERARA (G802) - < Foglio 3 - Particella 102 - Subalterno 5 >
VICOLO VENETO n. 6 Piano 01

MODULARIO
n. 497



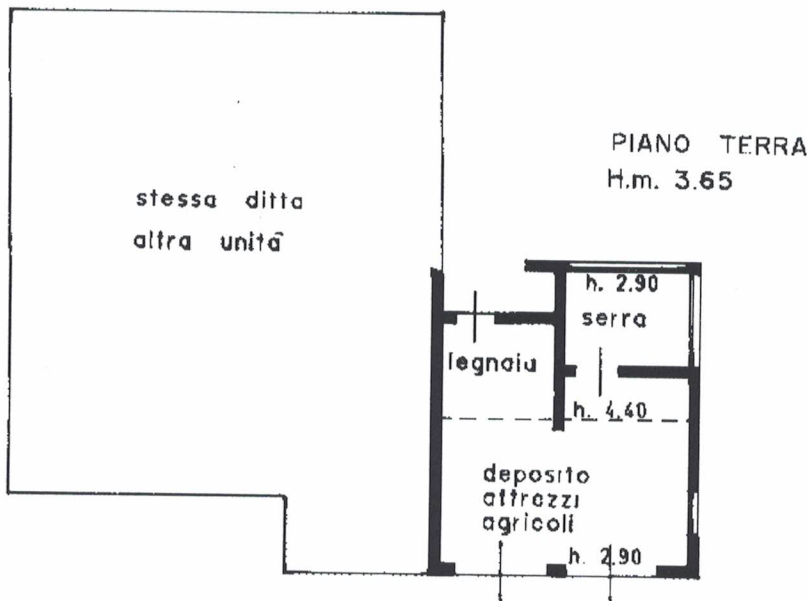
MINISTERO DELLE FINANZE
DIPARTIMENTO DEL TERRITORIO
CATASTO EDILIZIO URBANO (RDL 13-4-1939, n. 652)

MOD. BN (CEU)

1111-
200

Planimetria di u.i.u. in Comune di POLVERARA via vicolo Veneto civ. 6

N. C. T.			N. C. E. U.				
FG.	ALL.	MAPP.	SEZ.	FG.	ALL.	MAPP.	SUB.
3	/	102	U.	3	/	102	6



ORIENTAMENTO



SCALA DI 1:200

Dichiarazione di N.C.
Denuncia di variazione
Ultima planimetria in atti

Compilata dal GEOMETRA
(titolo, cognome e nome)
BARON GIOVANNI

RISERVATO ALL'UFFICIO

Data presenta: 02/09/1999 - Data: 31/05/2023 - n. T177505 - Richiedente: BNTLCN51L24L483Q
Totale schede: 3 - Formato di acquisizione: A4
n. 102 sub. 6

Inscritto all'Albo dei GEOMETRI
PADOVA
n. 3580
data 04.08.1999 Firma [Signature]

12227
02 SEI. 1999

Inqu. 01
 Catasto di Polverara al 31/05/2023 - Comune di POLVERARA (G802) - < Foglio 3 - Particella 102 - Subalterno 6 >
 VICOLO VENETO n. 6 Planim.