

MODULARIO
F. sig. rend. 497



MINISTERO DELLE FINANZE
DIREZIONE GENERALE DEL CATASTO E DEI SS.TT.EE.
CATASTO EDILIZIO URBANO (RDL 13-4-1939, n. 652)


MOD. BN (CEU)

LIRE
385

Planimetria di u.i.u. in Comune di **CERNUSCO S/N** via **TORINO**

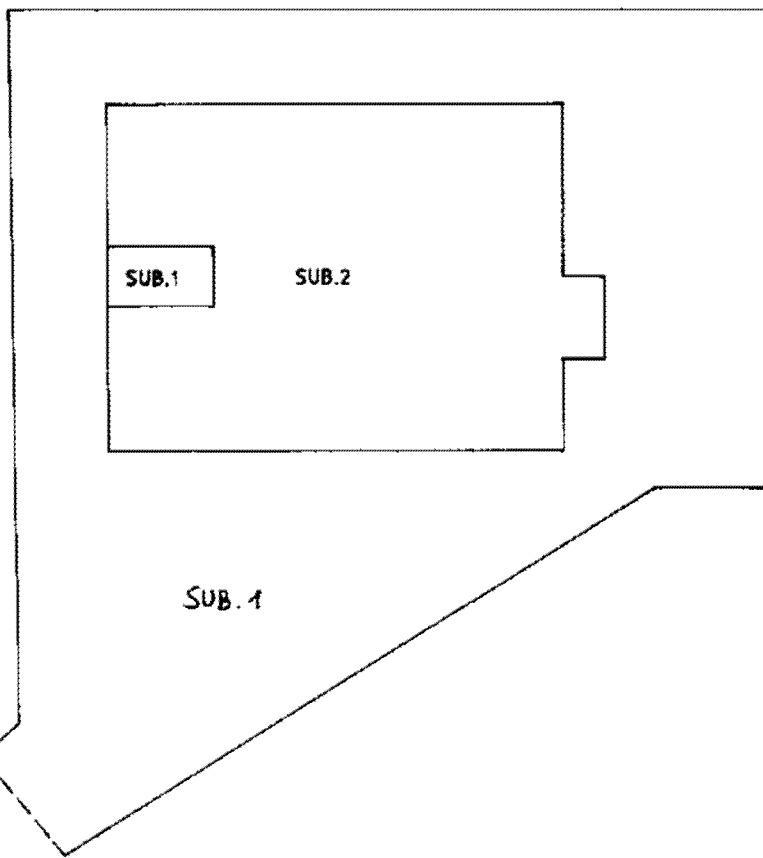
civ. **49**

PIANO CANTINA



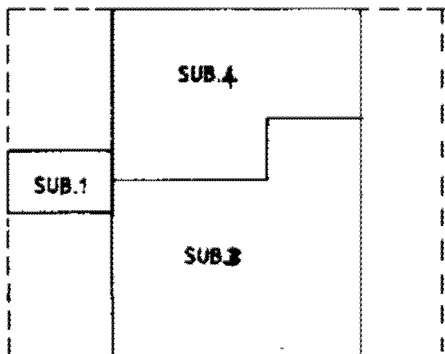
ELABORATO PLANIMETRICO

PIANTA PIANO TERRA



- SUB.1 - PARTI COMUNI NON CENSIBILI
SCALA E CORTILE COMUNE
- SUB.2 - PIANO TERRA DEPOSITO
- SUB.3 - PRIMO PIANO APPARTAMENTO
PIANO INTERRATO CANTINA
- SUB.4 - PRIMO PIANO APPARTAMENTO
PIANO INTERRATO CANTINA E
LAVANDERIA

PRIMO PIANO



ORIENTAMENTO



SCALA DI 1: 400

Dichiarazione di N.C.
Denuncia di variazione

Compilata dal **ing. CALCATERRA ENZO**
(Titolo, cognome e nome)

RISERVATO ALL'UFFICIO

Ultima planimetria in atti

Identificativi catastali

Iscritto all'albo degli INGEGNERI

Data presentazione: 21/06/1993 - Data: 21/08/2023 - n. 146596 - Richiedente: Telematico

Totale sch. 1: Formato di acquisizione: A4(210x297) Formato stampa richiesto: A4(210x297) Fattore di scala non utilizzabile

n. sub. 4

data **14-06-1993**

Firma **Enzo Calcattera**

ALLEGATO N. 1