

**Agenzia del Territorio
CATASTO FABBRICATI
Ufficio Provinciale di
Rovigo**

Dichiarazione protocollo n. RO0033870 del 08/04/2004

Planimetria di u.i.u. in Comune di Badia Polesine

Via Codegheggio

civ. 1194

Identificativi Catastali:

Sezione: BP

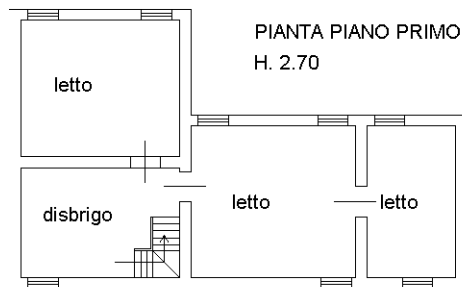
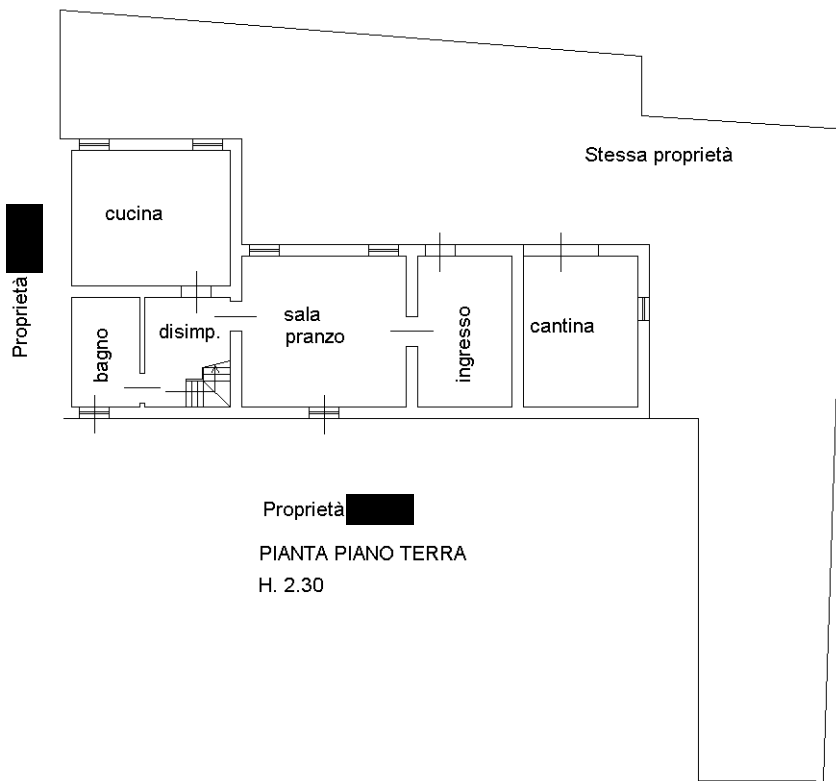
Foglio: 21

Particella: 85

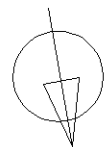
Subalterno: 3

Scheda n. 1

Scala 1:200



NORD



Ultima planimetria in atti



N=63300

E=-15600

1 Particella: 85

Comune: (RO) BADIA POLESINE/A
Scala originale: 1:2000
Dimensione cornice: 534.000 x 378.000 metHprotcollo pratica T126814/2024
Foglio: 21
7-Mag-2024 10:57:14

Visura storica per immobile

Situazione degli atti informatizzati al 07/05/2024

Dati della richiesta	Comune di BADIA POLESINE (Codice:A539)
Catasto Fabbricati	Provincia di ROVIGO
	Sez. Urb.: BP Foglio: 21 Particella: 85 Sub.: 3

INTESTATO

1			(1) Proprieta' 1/1
---	--	--	--------------------

Unità immobiliare dal 09/11/2015

N.	DATI IDENTIFICATIVI				DATI DI CLASSAMENTO							DATI DERIVANTI DA	
	Sezione Urbana	Foglio	Particella	Sub	Zona Cens.	Micro Zona	Categoria	Classe	Consistenza	Superficie Catastale	Rendita		
1	BP	21	85	3			A/4	1	7 vani	Totale: 140 m² Totale: escluse aree scoperte**: 140 m²	Euro 169,91	Variazione del 09/11/2015 - Inserimento in visura dei dati di superficie.	
Indirizzo		VIA CODEGHEGGIO n. 1194 Piano T-1											
Notifica							Partita				Mod.58		-
Annotazioni		-classamento e rendita non rettificati entro dodici mesi dalla data di iscrizione in atti della dichiarazione (d.m. 701/94)											

Mappali Terreni Correlati

Codice Comune A539 - Sezione A - Foglio 21 - Particella 85

Situazione dell'unità immobiliare dal 08/04/2005

N.	DATI IDENTIFICATIVI				DATI DI CLASSAMENTO							DATI DERIVANTI DA	
	Sezione Urbana	Foglio	Particella	Sub	Zona Cens.	Micro Zona	Categoria	Classe	Consistenza	Superficie Catastale	Rendita		
1	BP	21	85	3			A/4	1	7 vani		Euro 169,91	VARIAZIONE NEL CLASSAMENTO del 08/04/2005 Pratica n. RO0028218 in atti dal 08/04/2005 VARIAZIONE DI CLASSAMENTO (n. 2792.1/2005)	
Indirizzo		VIA CODEGHEGGIO n. 1194 Piano T-1											
Notifica							Partita				Mod.58		-

Visura storica per immobile

Situazione degli atti informatizzati al 07/05/2024

Annotazioni	-classamento e rendita non rettificati entro dodici mesi dalla data di iscrizione in atti della dichiarazione (d.m. 701/94)
--------------------	---

Mappali Terreni Correlati

Codice Comune A539 - Sezione A - Foglio 21 - Particella 85

Situazione dell'unità immobiliare dal 08/04/2004

N.	DATI IDENTIFICATIVI				DATI DI CLASSAMENTO							DATI DERIVANTI DA	
	Sezione Urbana	Foglio	Particella	Sub	Zona Cens.	Micro Zona	Categoria	Classe	Consistenza	Superficie Catastale	Rendita		
1	BP	21	85	3			A/4	1	7 vani		Euro 169,91	RISTRUTTURAZIONE del 08/04/2004 Pratica n. RO0033870 in atti dal 08/04/2004 RISTRUTTURAZIONE (n. 1472.1/2004)	
Indirizzo		VIA CODEGHEGGIO n. 1194 Piano T-1											
Notifica							Partita				Mod.58		-
Annotazioni		-classamento e rendita proposti (d.m. 701/94)											

Situazione dell'unità immobiliare dal 11/04/1995

N.	DATI IDENTIFICATIVI				DATI DI CLASSAMENTO							DATI DERIVANTI DA	
	Sezione Urbana	Foglio	Particella	Sub	Zona Cens.	Micro Zona	Categoria	Classe	Consistenza	Superficie Catastale	Rendita		
1	BP	21	85	3			A/4	1	7 vani		Euro 169,91 L. 329.000	CLASSAMENTO del 11/04/1995 in atti dal 03/10/1995 (n. 139.1/1987)	
Indirizzo		FCE CODEGHEGGIO Piano T - 1											
Notifica							Partita		1002340		Mod.58		502

Situazione dell'unità immobiliare dal 21/12/1992

N.	DATI IDENTIFICATIVI				DATI DI CLASSAMENTO							DATI DERIVANTI DA
	Sezione Urbana	Foglio	Particella	Sub	Zona Cens.	Micro Zona	Categoria	Classe	Consistenza	Superficie Catastale	Rendita	
1	BP	21	85	3								DENUNZIA (NEI PASSAGGI PER CAUSA DI MORTE) del [REDACTED] in atti dal 10/02/1994 DENUNCIA DI SUCCESSIONE (n. 214.1/1994)
Indirizzo		FCE CODEGHEGGIO Piano T - 1										

Visura storica per immobile

Situazione degli atti informatizzati al 07/05/2024

Notifica		Partita	1002340	Mod.58	-
Annotazioni	di stadio: da verificare				

Situazione dell'unità immobiliare dal 07/05/1987

N.	DATI IDENTIFICATIVI				DATI DI CLASSAMENTO							DATI DERIVANTI DA
	Sezione Urbana	Foglio	Particella	Sub	Zona Cens.	Micro Zona	Categoria	Classe	Consistenza	Superficie Catastale	Rendita	
1	BP	21	85	3								FUSIONE del 07/05/1987 in atti dal 21/10/1989 (n. 139/1987)
Indirizzo		FCE CODEGHEGGIO n. 50 Piano 1										
Notifica				Partita	502		Mod.58					
Annotazioni	di stadio: da verificare											

L'intestazione alla data della richiesta deriva dai seguenti atti:

Situazione degli intestati dal 13/03/2008

N.	DATI ANAGRAFICI	CODICE FISCALE	DIRITTI E ONERI REALI
1	[REDACTED]	[REDACTED]	(1) Proprieta' 1/1
DATI DERIVANTI DA		Atto del 13/03/2008 Pubblico ufficiale DORO SIMONETTA Sede LENDINARA (RO) Repertorio n. 42646 - COMPRAVENDITA Nota presentata con Modello Unico n. 1963.1/2008 Reparto PI di ROVIGO in atti dal 04/04/2008	

Situazione degli intestati dal 26/09/2007

N.	DATI ANAGRAFICI	CODICE FISCALE	DIRITTI E ONERI REALI
1	[REDACTED]	[REDACTED]	(1) Proprieta' 1000/1000 fino al 13/03/2008
DATI DERIVANTI DA		Atto amministrativo DECRETO (DISPOSIZIONI DELLE AUTORITA') del 26/09/2007 Pubblico ufficiale GIUDICE ESECUZIONE Sede ROVIGO (RO) Repertorio n. 1286 - UU Sede ROVIGO (RO) Registrazione Volume 4 n. 1335 registrato in data 04/10/2007 - ATTO GIUDIZIARIO Voltura n. 4994.1/2007 - Pratica n. RO0138859 in atti dal 18/10/2007	

Situazione degli intestati dal 12/06/2007

N.	DATI ANAGRAFICI	CODICE FISCALE	DIRITTI E ONERI REALI
1	[REDACTED]	[REDACTED]	(1) Proprieta' 1000/1000 fino al 26/09/2007
DATI DERIVANTI DA		Atto amministrativo DECRETO (DISPOSIZIONI DELLE AUTORITA') del 12/06/2007 Pubblico ufficiale GIUDICE ESECUZIONE Sede ROVIGO (RO) Repertorio n. 890 - UU Sede ROVIGO (RO) Registrazione Volume 4 n. 929 registrato in data 29/06/2007 - ATTO GIUDIZIARIO Voltura n. 3316.1/2007 - Pratica n. RO0105245 in atti dal 13/07/2007	

Visura storica per immobile

Situazione degli atti informatizzati al 07/05/2024

Situazione degli intestati dal 16/04/2004

N.	DATI ANAGRAFICI	CODICE FISCALE	DIRITTI E ONERI REALI
1	[REDACTED]	[REDACTED]	(1) Proprieta' 1000/1000 fino al 12/06/2007
DATI DERIVANTI DA Atto del 16/04/2004 Pubblico ufficiale MACCHI SERGIO Sede LEGNAGO (VR) Repertorio n. 119564 - COMPRAVENDITA Nota presentata con Modello Unico n. 2635.1/2004 Reparto PI di ROVIGO in atti dal 22/04/2004			

Situazione degli intestati dal 14/06/2002

N.	DATI ANAGRAFICI	CODICE FISCALE	DIRITTI E ONERI REALI
1	[REDACTED]	[REDACTED]	(1) Proprieta' 1/2 in regime di [REDACTED] fino al 16/04/2004
2	[REDACTED]	[REDACTED]	(1) Proprieta' 1/2 in regime di [REDACTED] fino al 16/04/2004
DATI DERIVANTI DA Atto del 14/06/2002 Pubblico ufficiale NOT DORO Sede LENDINARA (RO) Repertorio n. 29025 - UR Sede BADIA POLESINE (RO) Registrazione n. 621 registrato in data 27/06/2002 - C/V Voltura n. 3916.1/2002 - Pratica n. 00073198 in atti dal 16/07/2002			

Situazione degli intestati dal 21/12/1992

N.	DATI ANAGRAFICI	CODICE FISCALE	DIRITTI E ONERI REALI
1	[REDACTED]	[REDACTED]	(1) Proprieta' 1/4 fino al 14/06/2002
2	[REDACTED]	[REDACTED]	(1) Proprieta' 3/4 fino al 14/06/2002
DATI DERIVANTI DA DENUNZIA (NEI PASSAGGI PER CAUSA DI MORTE) de [REDACTED] - UR Sede BADIA POLESINE (RO) Registrazione Volume 151 n. 139 registrato in data 21/06/1993 - DENUNCIA DI SUCESSIONE Trascrizione n. 214.1/1994 in atti dal 10/02/1994			

Situazione degli intestati dal 07/05/1987

N.	DATI ANAGRAFICI	CODICE FISCALE	DIRITTI E ONERI REALI
1	[REDACTED]	[REDACTED]	(1) Proprieta' 1/2 fino al 21/12/1992
2	[REDACTED]	[REDACTED]	(1) Proprieta' 1/2 fino al 21/12/1992
DATI DERIVANTI DA FUSIONE del 07/05/1987 in atti dal 21/10/1989 (n. 139/1987)			

Per ulteriori variazioni richiedere le visure storiche dei seguenti immobili soppressi, originari del precedente

Sez. urb. BP Foglio 21 Particella 85 Subalterno 1; Sez. urb. BP Foglio 21 Particella 85 Subalterno 2;

Visura telematica

Tributi speciali: Euro 0,90

* Codice Fiscale Validato in Anagrafe Tributaria.

** Si intendono escluse le "superfici di balconi, terrazzi e aree scoperte pertinenziali e accessorie, comunicanti o non comunicanti" (cfr. Provvedimento del Direttore dell'Agenzia delle Entrate 29 marzo 2013).

Visura storica per immobile

Situazione degli atti informatizzati al 07/05/2024

Dati della richiesta	Comune di BADIA POLESINE (Codice:A539A)
Catasto Terreni	Sezione BADIA POLESINE (Provincia di ROVIGO)
	Foglio: 21 Particella: 85

Area di enti urbani e promiscui dal 26/03/2004

N.	DATI IDENTIFICATIVI				DATI CLASSAMENTO				DATI DERIVANTI DA	
	Foglio	Particella	Sub	Porz	Qualità Classe	Superficie(m ²)	Deduz	Reddito		
						ha are ca		Dominicale		Agrario
1	21	85		-	ENTE URBANO	02 22				Tipo Mappale del 26/03/2004 Pratica n. RO0024608 in atti dal 26/03/2004 (n. 24608.1/2004)
Notifica						Partita		1		

Mappali Fabbricati Correlati

Codice Comune A539 - SezUrb BP - Foglio 21 - Particella 85/

Area di enti urbani e promiscui dal 01/03/1979

N.	DATI IDENTIFICATIVI				DATI CLASSAMENTO				DATI DERIVANTI DA	
	Foglio	Particella	Sub	Porz	Qualità Classe	Superficie(m ²)	Deduz	Reddito		
						ha are ca		Dominicale		Agrario
1	21	85		-	ENTE URBANO	02 22				VARIAZIONE D'UFFICIO del 01/03/1979 in atti dal 21/03/1979 (n. 93579)
Notifica						Partita		1		

Sono stati inoltre variati i seguenti immobili:

Foglio:21 Particella:242 ;

Visura storica per immobile

Situazione degli atti informatizzati al 07/05/2024

Area di enti urbani e promiscui dall'impianto meccanografico

N.	DATI IDENTIFICATIVI			DATI CLASSAMENTO					DATI DERIVANTI DA	
	Foglio	Particella	Sub	Porz	Qualità Classe	Superficie(m ²)	Deduz	Reddito		
						ha are ca		Dominicale		Agrario
1	21	85		-	ENTE URBANO	01 93				Impianto meccanografico del 10/05/1975
Notifica						Partita	1			

Visura telematica

Tributi speciali: Euro 0,90