

**Agenzia del Territorio
CATASTO FABBRICATI
Ufficio Provinciale di
Rovigo**

Dichiarazione protocollo n. 129119 del 24/11/2003

Planimetria di u.i.u. in Comune di Melara

Via Arginine

civ. 5A

Identificativi Catastali:

Sestiere:

Foglio: 3

Particella: 323

Subalterno:



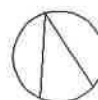
Scheda n. 1

Scala 1:500

PIANTA PIANO TERRA



N



Catasto dei Fabbricati - Situazione al 06/06/2018 - Comune di MELARA (F095) - < Foglio: 3 Particella: 323 > - Sub:
VIA ARGININO n. 5A piano: T;

Alle 9

Dichiarazione protocollo n. 129119 del 24/11/2003

Planimetria di u.i.u. in Comune di Melara

Via Arginino

civ. 5A

**Agenzia del Territorio
CATASTO FABBRICATI
Ufficio Provinciale di
Rovigo**

Identificativi Catastali:

Sezione:

Foglio: 3

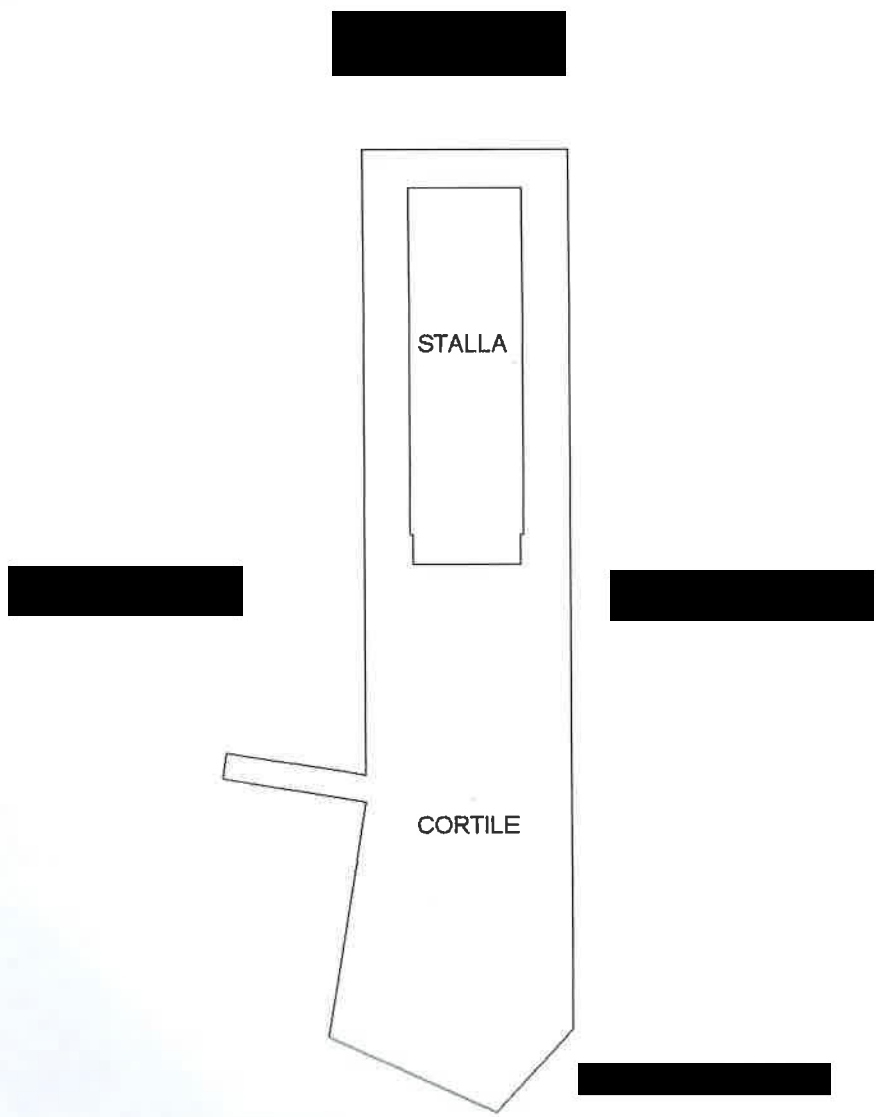
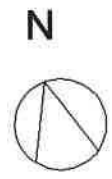
Particella: 323

Subalterno:



Scheda n. 2 Scala 1:1000

PIANTA PIANO TERRA



Catasto dei Fabbricati - Situazione al 06/06/2018 - Comune di MELARA(F095) - < Foglio: 3 Particella: 323 > - Sub:
VIA ARGININO n. 5A piano: 1;

All 10