

Dichiarazione protocollo n. RO0144420 del 06/11/2007

Planimetria di u.i.u. in Comune di Melara

Via Argininino

clv. 5

**Agenzia del Territorio
CATASTO FABBRICATI
Ufficio Provinciale di
Rovigo**

Identificativi Catastali:

Sezione:

Foglio: 3

Particella: 24

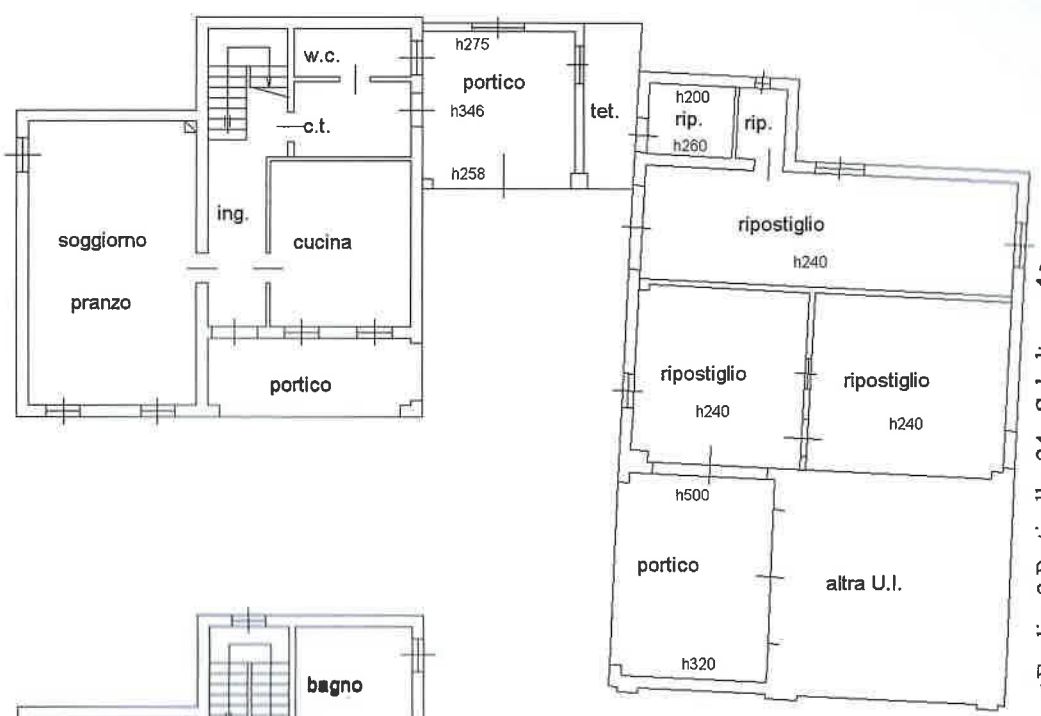
Subalterno: 4



Fot. scheda n. 1 Scala 1:200

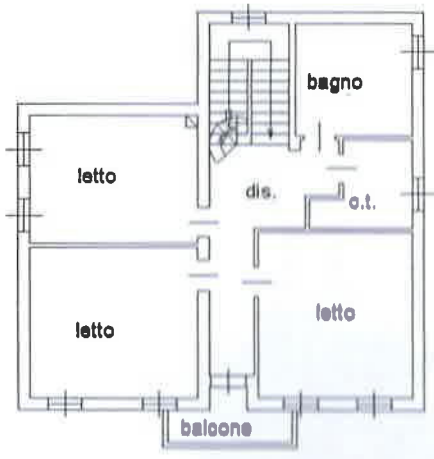
PIANO TERRA

h270

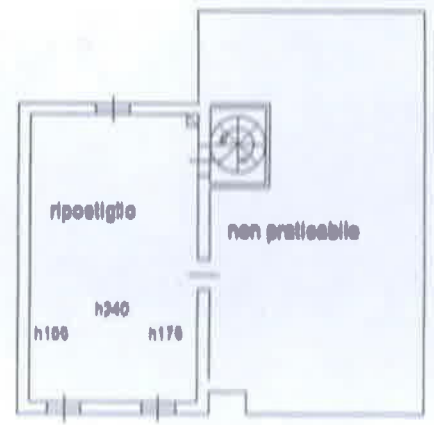


PRIMO PIANO

h270



SECONDO PIANO



PRIMO PIANO

N



Catasto dei Fabbricati - Situazione al 27/09/2018 - Comune di MELARA (F095) - < Foglio: 3 Particella: 24 - Subalterno 4 >
VIA ARGININO n. 5 piano: T-1-2;

200 2

**Agenzia del Territorio
CATASTO FABBRICATI
Ufficio Provinciale di
Rovigo**

Dichiarazione protocollo n. RO0144420 del 06/11/2007

Planimetria di u.i.u. in Comune di Melara

Via Argentino

civ. 5

Identificativi Catastali:

Sezione:

Foglio: 3

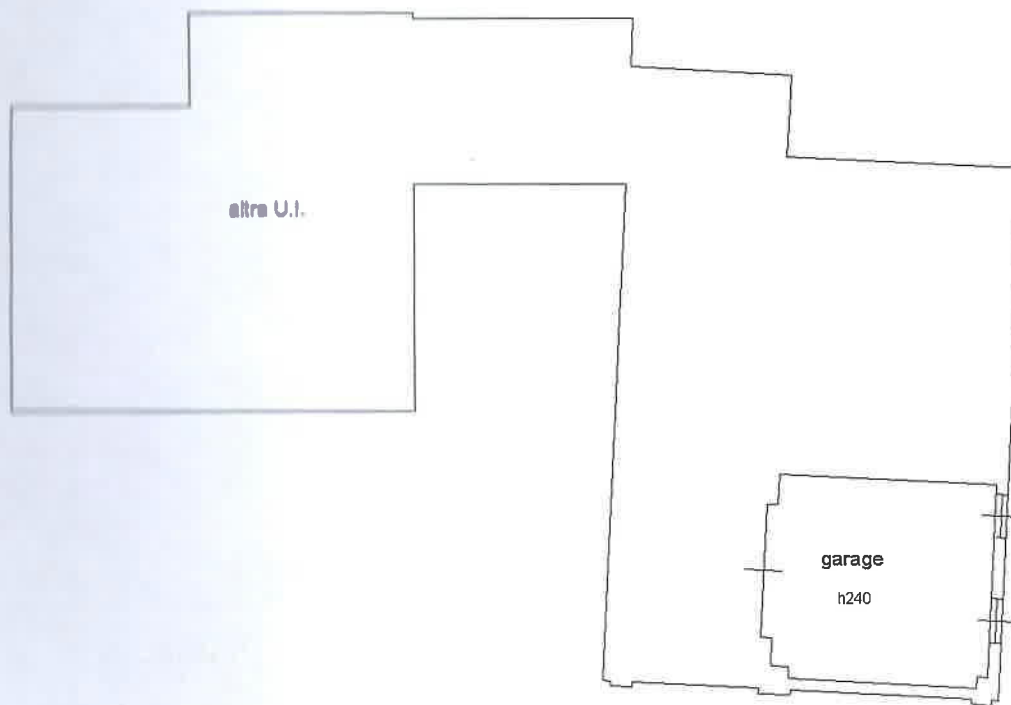
Particella: 24

Subalterno: 5



Scheda n. 1 Scala 1:200

PIANO TERRA



N



Catasto dei Fabbricati - Situazione al 27/09/2018 - Comune di MELARA (F095) - < Foglio: 3 Particella: 24 - Subalterno 5 >
VIA ARGENTINO n. 5 piano: T;

Handwritten signature or mark.

ELABORATO PLANIMETRICO

Agenzia del Territorio
CATASTO FABBRICATI
Ufficio Provinciale di
Rovigo

Comune di Melara

Protocollo n. R00144420 del 06/11/2007

Sezione: Foglio: 3

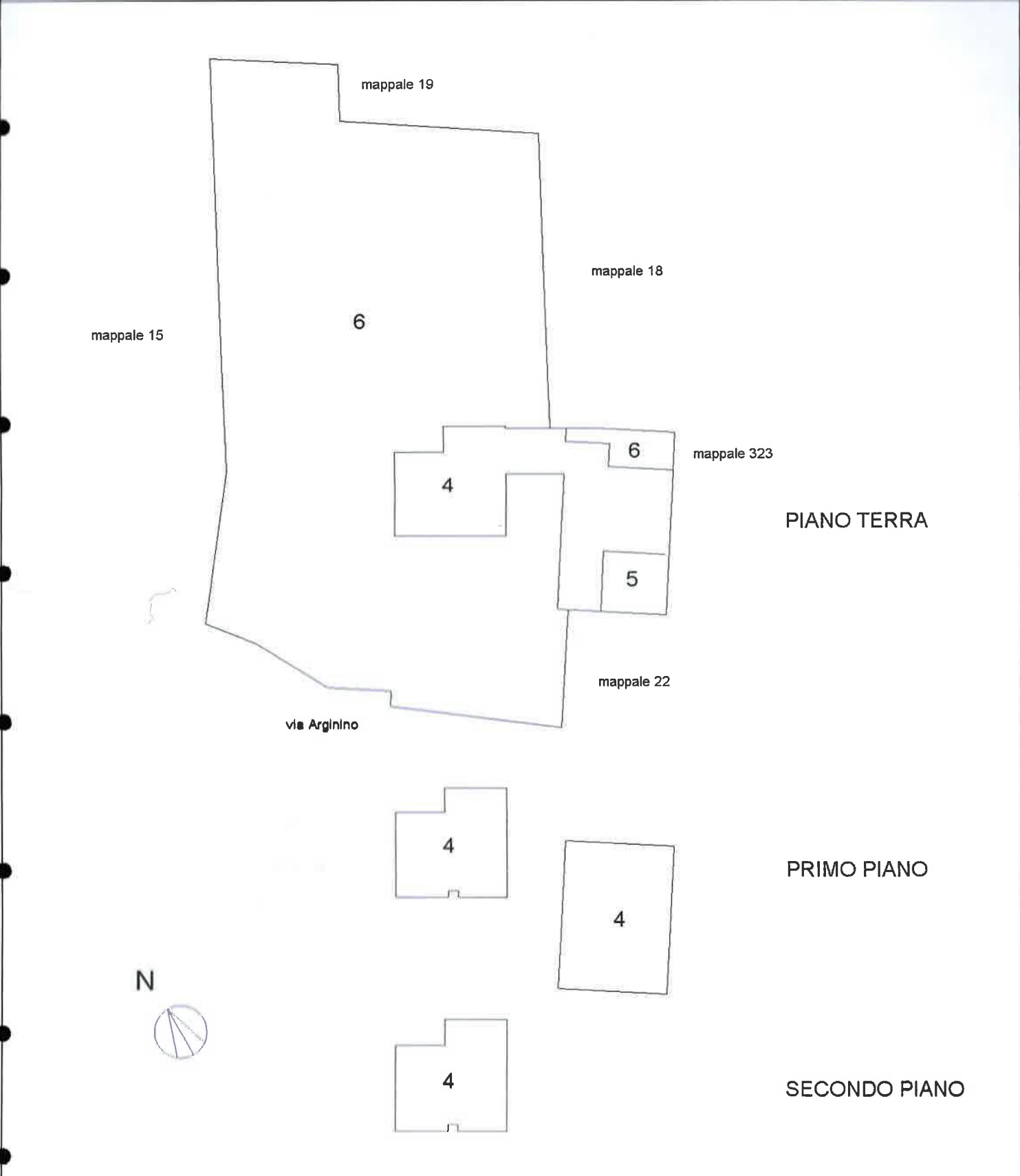
Particella: 24

Tipo Mappale n. 134916

del 09/10/2007

Dimostrazione grafica dei subalterni

Scala 1 : 500



Catasto dei Fabbricati - Situazione al 27/09/2018 - Comune di MELARA(F095) - < Foglio: 3 Particella: 24 - Elaborato planimetrico - Sub:

100 e