

**Agenzia del Territorio  
CATASTO FABBRICATI  
Ufficio Provinciale di  
Rovigo**

Dichiarazione protocollo n. RO0051873 del 25/03/2011

Planimetria di u.i.u. in Comune di Stienta

Via Federico Fellini

civ. SNC

Identificativi Catastali:

Sezione:  
Foglio: 12  
Particella: 1865  
Subalterno: 9

Compilata da:

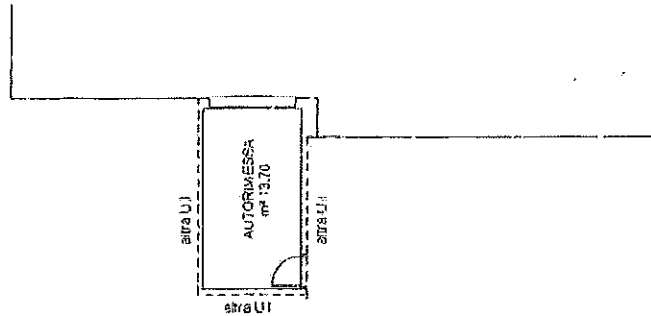
Iscritto all'albo:

Prov. Rovigo

Scheda n. 1

Scala 1:200

PIANO TERRA  
hm ml 2,70



Prima planimetria in atti

Data: 23/01/2023 - n. T298476 - Richiedente: TRTRRT58M23C967B

File scheda: 1 - Formato di acquisizione: A4(210x297) - Formato stampa richiesto: A4(210x297)

Catasto dei Fabbricati - Situazione al 23/01/2023 - Comune di STIENTA (1953) - < Foglio 12 - Particella 1865 - Subalterno 9 >  
VIA FEDERICO FELLINI CIV. SNC

Agenzia del Territorio  
**CATASTO FABBRICATI**  
Ufficio Provinciale di  
Rovigo

Dichiarazione protocollo n. RO0051873 del 25/03/2011

Planimetria di u.i.u. in Comune di Stienta

Via Federico Fellini

civ. SNC

Identificativi Catastali:

Sezione:

Foglio: 12

Particella: 1865

Subalterno: 8

Compilata da:

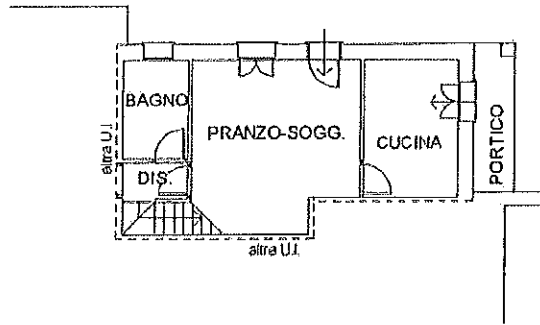
Iscritto all'albo:

Prov. Rovigo

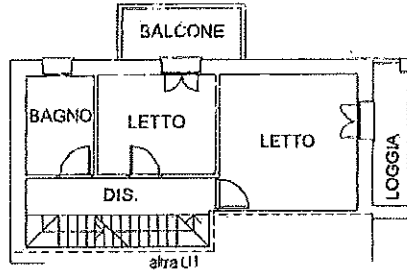
Scheda n. 1

Scala 1:200

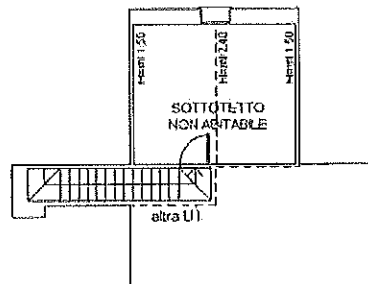
**PIANO TERRA**  
H ml 2,70



**PIANO PRIMO**  
H ml 2,70



**PIANO SECONDO**  
Hm ml 1,95



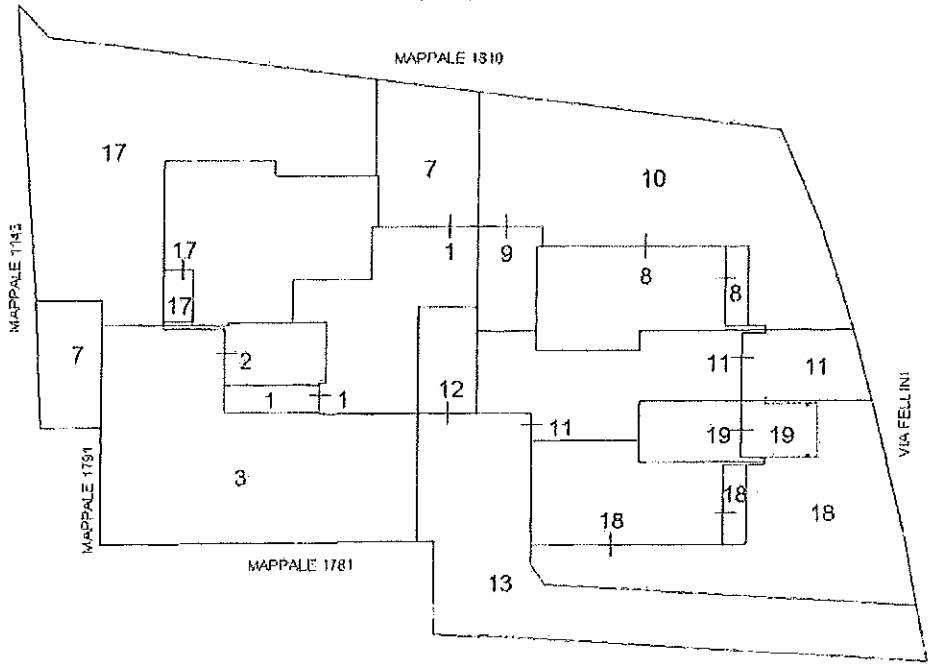
ultima planimetria in atti

Agenzia delle Entrate  
**CATASTO FABBRICATI**  
 Ufficio Provinciale di  
 Rovigo

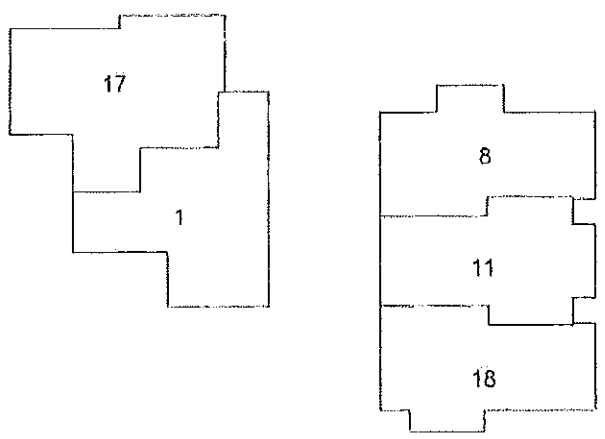
**ELABORATO PLANIMETRICO**  
 Compilato da:  
 Iscritto all'albo:  
 Prov. Rovigo N.

Comune di Stienta      Protocollo n. RO0016746 del 27/03/2019  
 Sezione:      Foglio: 12      Particella: 1865      Tipo Mappale n. 16055      del 21/03/2019  
 Dimostrazione grafica dei subalterni      Scala 1 : 500

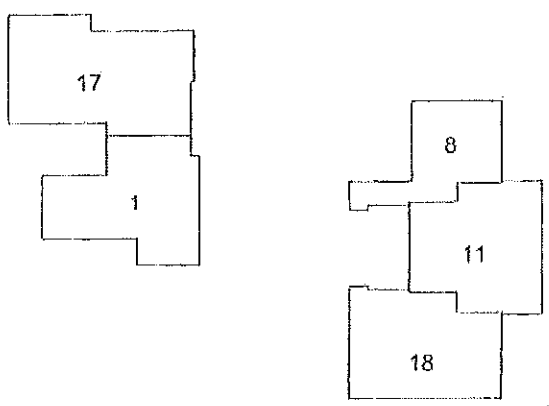
**PIANO TERRA**



**PIANO PRIMO**



**PIANO SECONDO**



Linea planimetria in atri



Elaborato Planimetrico - Catasto dei Fabbricati - Situazione al 20/01/2023 - Comune di STIENTA(1953) - < Foglio: 12 Particella 1865 >

XXXXXXXXXXXXXXXXXXXX

XXXXXXXXXXXXXXXXXXXX

XXXXXXXXXXXX