
Tribunale di Rovigo
PROCEDURA DI ESECUZIONE IMMOBILIARE

promossa da: **PENELOPE SPV SRL**

contro: XXXXXXXXXX

N° Gen. Rep. **27/2019**
data udienza ex art. 569 c.p.c.: 09-04-2021 ore 11:30

Giudice Delle Esecuzioni: **Dott.ssa Pierangela Congiu**

Custode Giudiziario: **Dott.ssa Alice Tasso - Notaio Enrico Abramo Marabese**

ALLEGATI AL LOTTO
005 – Sub 46-83

Esperto alla stima: **Geom. Roberto Areggi**

Codice fiscale: RGGRT65P01G836J

Studio in: Via Nicola Badaloni 6 - 45100 Rovigo

Telefono: 0425 200246

Fax: 0425 070851

Email: studioareggi@libero.it

Pec: roberto.areggi@geopec.it



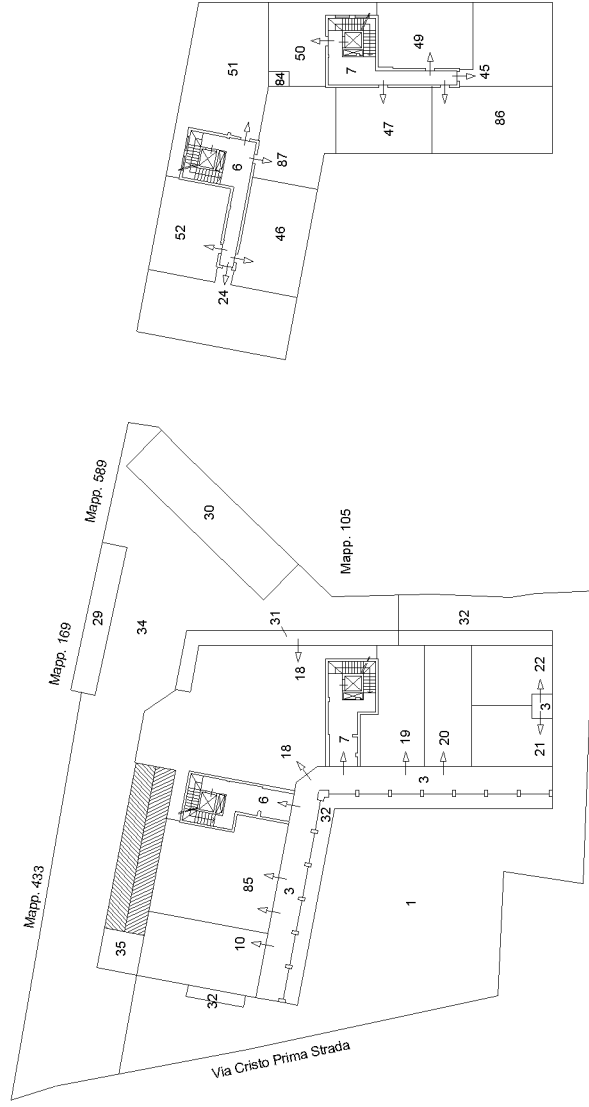
Agenzia delle Entrate
CATASTO FABBRICATI
Ufficio Provinciale di Padova

Ultima planimetria in atti

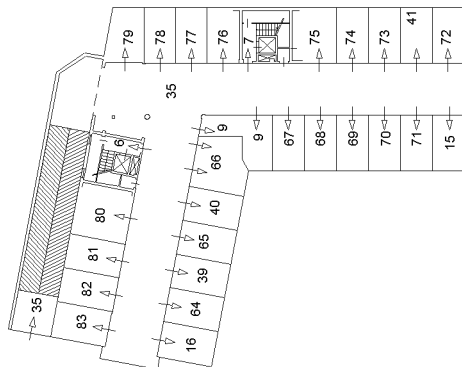
Data: 17/07/2019 - n. T243830 - Richiedente: Telematico

Totale schede: 11 - Formato di acquisizione: A3(297x420) - Formato stampa richiesto: A4(210x297) - Fattore di scala non utilizzabile

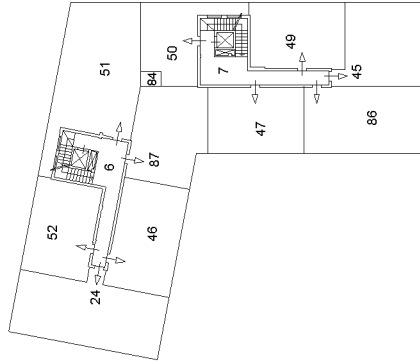
ELABORATO PLANIMETRICO		Particella: 638	
Comune di San Pietro Viminario		Foglio: 7	
Dimostrazione grafica dei subalberi		Tipo Mappale n. del	
		Scala 1 : 500	
		Mapp. 169	
		Mapp. 589	
		Mapp. 433	
		Mapp. 105	



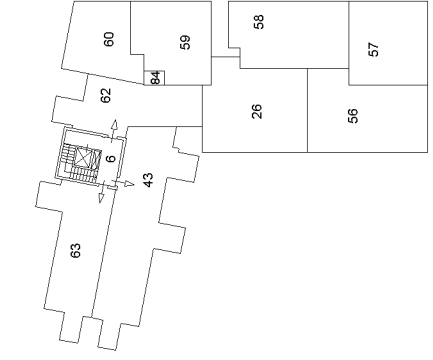
PIANO PRIMO SOTTOSTRADA



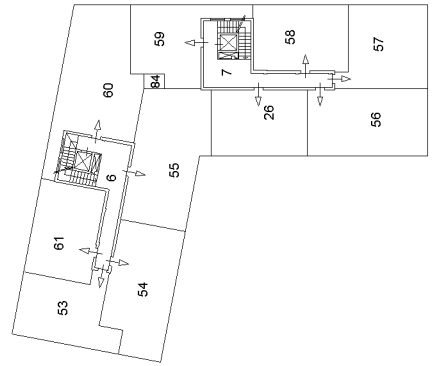
PIANO PRIMO



PIANO TERRA



PIANO SECONDO



PIANO TERZO/SOTTOTETTO



**Agenzia delle Entrate
CATASTO FABBRICATI
Ufficio Provinciale di
Padova**

Dichiarazione protocollo n. PD0313791 del 12/12/2014

Planimetria di u.i.u. in Comune di San Pietro Viminario

Piazza San Pietro

civ. 1


Identificativi Catastali:

Sezione:

Foglio: 7

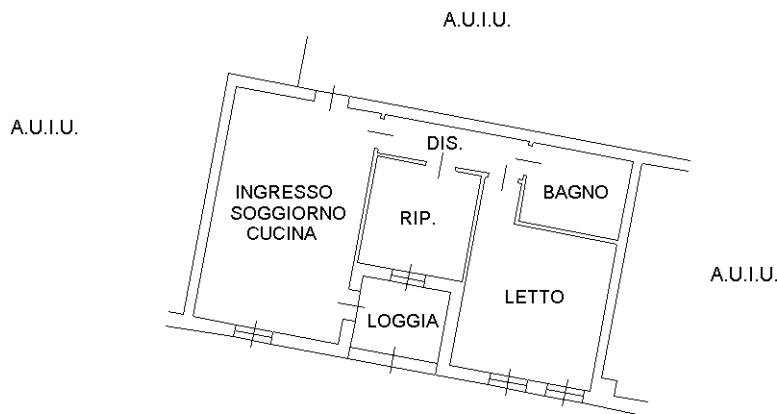
Particella: 638

Subalterno: 46

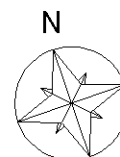


Scheda n. 1

Scala 1:200



PIANTA PIANO PRIMO H=2.70



Ultima planimetria in atti

Catasto dei Fabbricati - Situazione al 19/07/2019 - Comune di SAN PIETRO VIMINARIO (1120) - < Foglio: 7 - Particella: 638 - Subalterno: 46 >
Firmato **PIRELLA GÖTTSCHE LOWE** S.p.A. NG CA 3 Serial#: 20a60ed233136f1c6de3de6f54e1ca57



**Agenzia delle Entrate
CATASTO FABBRICATI
Ufficio Provinciale di
Padova**

Dichiarazione protocollo n. PD0313791 del 12/12/2014

Planimetria di u.i.u. in Comune di San Pietro Viminario

Piazza San Pietro

civ. 1

Identificativi Catastali:

Sezione:

Foglio: 7

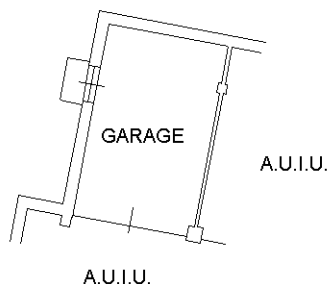
Particella: 638

Subalterno: 83

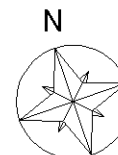


Scheda n. 1

Scala 1:200



PIANTA PIANO PRIMO SOTTOSTRADA H=2.70



Ultima planimetria in atti

