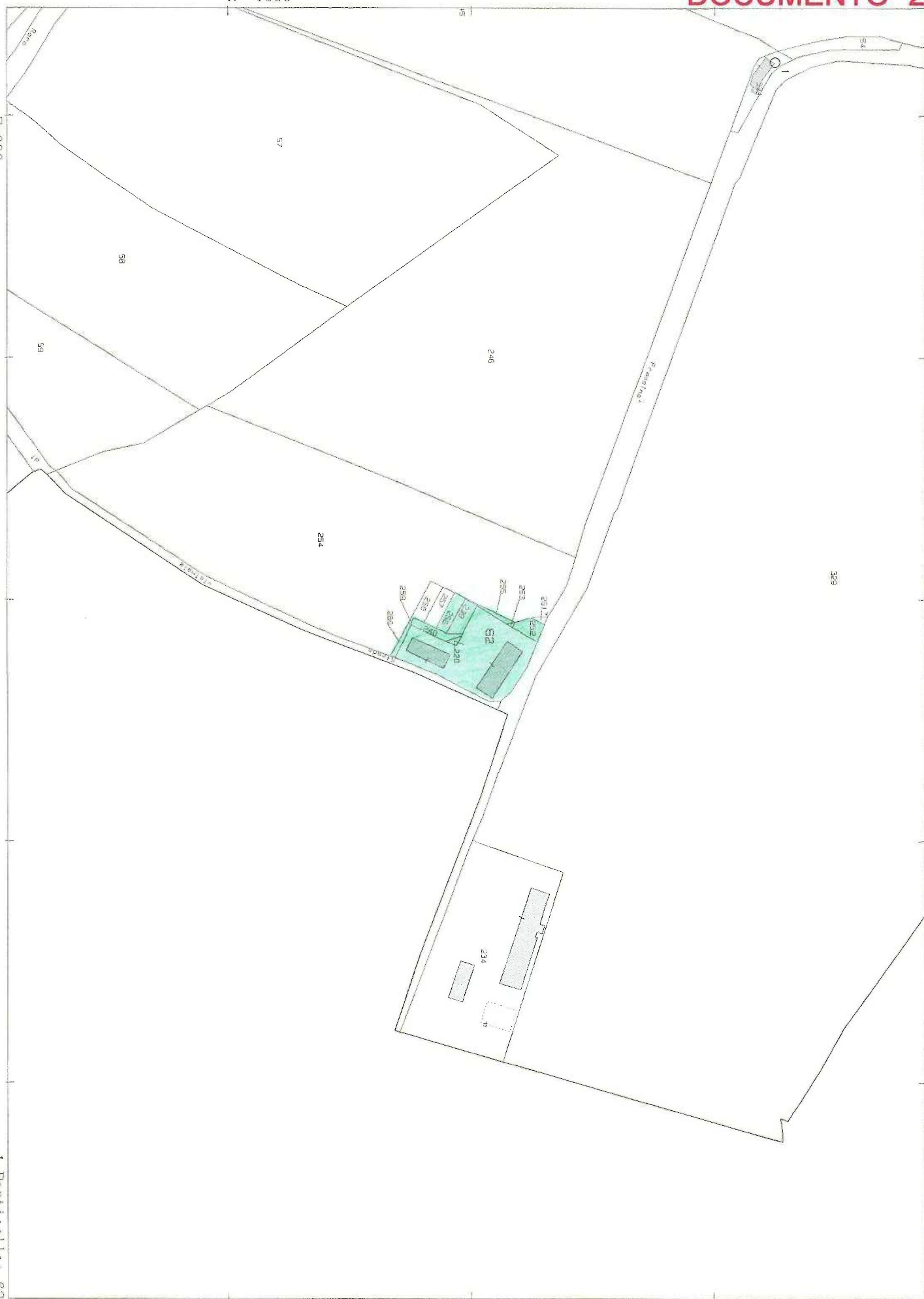


N=-1500

E=600

1 Particella: 62



Comune: (TV) ODERZO/B

Foglio: 7

Scala originale: 1:2000

Dimensione cornice: 534.000 x 378.000 metri

4-Ott-2023 10:37:52

Protocollo pratica T88727/2023

## Visura attuale sintetica per soggetto Situazione degli atti informatizzati al 04/10/2023

<b>Dati della richiesta</b>	Terreni e Fabbricati siti nel comune di ODERZO (F999) provincia TREVISO
<b>Soggetto individuato</b>	[REDACTED]

### 1. Immobili siti nel Comune di ODERZO (Codice F999) Catasto dei Fabbricati

N.	DATI IDENTIFICATIVI				DATI DI CLASSAMENTO				ALTRE INFORMAZIONI				
	Sez Urbana	Foglio	Numero	Sub	Zona Cens.	Micro Zona	Categoria	Classe	Consistenza	Superficie Catastale	Rendita	Indirizzo Dati derivanti da	Dati Ulteriori
1		7	62	16	2		A/3	2	6,0 vani	Totale: 100 m <sup>2</sup> Totale escluse aree scoperte*: 100 m <sup>2</sup>	Euro 396,64	VIA FRASSENE' n. 16 Piano T	Annotatione
2		7	62	20	2		C/2	4	45m <sup>2</sup>	Totale: 51 m <sup>2</sup>	Euro 108,07	VIA FRASSENE' n. 16 Piano T	Annotatione

**Immobile 1:**    **Annotazione:**    Classamento e rendita non rettificati entro dodici mesi dalla data di iscrizione in atti della dichiarazione (D.M. 701/94)

**Immobile 2:**    **Annotazione:**    Classamento e rendita non rettificati entro dodici mesi dalla data di iscrizione in atti della dichiarazione (D.M. 701/94)

**Totale: vani 6 m<sup>2</sup> 45 Rendita: Euro 504,71**

#### Infestazione degli immobili indicati al n.1

N.	DATI ANAGRAFICI	CODICE FISCALE	DIRITTI E ONERI REALI
1	[REDACTED]	[REDACTED]	(1) Proprietà 1/2 in regime di comunione dei beni con [REDACTED]
2	[REDACTED]	[REDACTED]	(1) Proprietà 1/2 in regime di comunione dei beni con [REDACTED]

#### DATI DERIVANTI DA

Atto del 29/11/2007 Pubblico ufficiale GARLATTI VERA Sede SACILE (PN) Repertorio n. 11447 - COMPRAVENDITA Nota presentata con Modello Unico n. 33320.1/2007 Reparto PI di TREVISO in atti dal 20/12/2007

## Visura attuale sintetica per soggetto

### Situazione degli atti informatizzati al 04/10/2023

#### 2. Immobili siti nel Comune di ODERZO (Codice F999B) Sezione PIAVON Catasto dei Terreni

N.	DATI IDENTIFICATIVI			DATI DI CLASSAMENTO			ALTRE INFORMAZIONI				
	Foglio	Particella	Sub	Pozz	Qualità Classe	Superficie (m²) ha are ca	Deduz.	Reddito	Dati derivanti da	Dati Ulteriori	
1	7	252		-	SEMIN ARBOR 01	00 74	A1	Euro 0,76	Euro 0,44	FRAZIONAMENTO del 15/10/2007 Pratica n. TV0441306 in atti dal 15/10/2007 (n. 441306.1/2007)	Riserva
2	7	259		-	SEMIN ARBOR 02	00 02	A1 B9	Euro 0,02	Euro 0,01	FRAZIONAMENTO del 15/10/2007 Pratica n. TV0441306 in atti dal 15/10/2007 (n. 441306.1/2007)	Riserva

**Immobile 1: Riserva:** - Atti di passaggio intermedi non esistenti

**Immobile 2: Riserva:** - Atti di passaggio intermedi non esistenti

**Totale: Superficie .00.76 Redditi: Dominicale Euro 0,78 Agrario Euro 0,45**

#### Intestazione degli immobili indicati al n.2

N.	DATI ANAGRAFICI	CODICE FISCALE	DIRITTI E ONERI REALI
1	[REDACTED]	[REDACTED]	(1) Proprietà 1/6 in regime di comunione dei beni con [REDACTED]
2	[REDACTED]	[REDACTED]	(1) Proprietà 1/6 in regime di comunione dei beni con [REDACTED]
3	[REDACTED]	[REDACTED]	(1) Proprietà 1/6 in regime di comunione dei beni con [REDACTED]
4	[REDACTED]	[REDACTED]	(1) Proprietà 1/6 in regime di comunione dei beni con [REDACTED]
5	[REDACTED]	[REDACTED]	(1) Proprietà 1/6 in regime di comunione dei beni con [REDACTED]
6	[REDACTED]	[REDACTED]	(1) Proprietà 1/6 in regime di comunione dei beni con [REDACTED]

#### DATI DERIVANTI DA

Atto del 29/11/2007 Pubblico ufficiale GARL.ATTI VERA Sede SACILE (PN) Repertorio n. 11447 - COMPRAVENDITA Nota presentata con Modello Unico n. 33326.2/2007 Reparto PI di TREVISO in atti dal 20/12/2007



## Visura attuale sintetica per soggetto

### Situazione degli atti informatizzati al 04/10/2023

#### 3. Immobili siti nel Comune di ODERZO (Codice F999B) Sezione PIAVON Catasto dei Terreni

N.	DATI IDENTIFICATIVI			DATI DI CLASSAMENTO			ALTRE INFORMAZIONI				
	Foglio	Particella	Sub	Porz	Qualità Classe	Superficie(m <sup>2</sup> ) ha are ca	Deduz.	Reddito	Dati derivanti da	Dati Ulteriori	
1	7	239		-	SEMIN ARBOR 02	00 86	A1 B9	Dominicale Euro 0,72 Lire 1.403	Agrario Euro 0,42 Lire 817	FRAZIONAMENTO del 24/03/1999 in atti dal 24/03/1999 (n. 887.1/1999)	Annotazione Riserva

**Immobile 1:** Annotazione: SR

**Riserva:** - Atti di passaggio intermedi non esistenti

**Totale: Superficie .00.86 Redditi: Dominicale Euro 0,72 Agrario Euro 0,42**

#### Intestazione degli immobili indicati al n.3

N.	DATI ANAGRAFICI	CODICE FISCALE	DIRITTI E ONERI REALI
1	[REDACTED]	[REDACTED]	(1) Proprietà 1/2 in regime di comunione dei beni con [REDACTED]
2	[REDACTED]	[REDACTED]	(1) Proprietà 1/2 in regime di comunione dei beni con [REDACTED]

DATI DERIVANTI DA: Atto del 29/11/2007 Pubblico ufficiale GARLATTI VERA Sede SACILE (PN) Repertorio n. 11447 - COMPRAVENDITA Nota presentata con Modello Unico n. 33321.1/2007 Reparto PI di TREVISO in atti dal 20/12/2007

#### 4. Immobili siti nel Comune di ODERZO (Codice F999B) Sezione PIAVON Catasto dei Terreni

N.	DATI IDENTIFICATIVI			DATI DI CLASSAMENTO			ALTRE INFORMAZIONI				
	Foglio	Particella	Sub	Porz	Qualità Classe	Superficie(m <sup>2</sup> ) ha are ca	Deduz.	Reddito	Dati derivanti da	Dati Ulteriori	
1	7	220		-	SEMIN ARBOR 01	00 15	A1	Dominicale Euro 0,15 Lire 299	Agrario Euro 0,09 Lire 173	FRAZIONAMENTO del 18/10/1996 in atti dal 18/10/1996 (n. 2500.2/1996)	Riserva
2	7	240		-	SEMIN ARBOR 02	00 37	B9 A1	Dominicale Euro 0,31 Lire 604	Agrario Euro 0,18 Lire 352	FRAZIONAMENTO del 24/03/1999 in atti dal 24/03/1999 (n. 887.1/1999)	Annotazione Riserva

**Immobile 1:** Riserva: - Atti di passaggio intermedi non esistenti

**Immobile 2:** Annotazione: SR

**Riserva:** - Atti di passaggio intermedi non esistenti

**Totale: Superficie .00.52 Redditi: Dominicale Euro 0,46 Agrario Euro 0,27**

## Visura attuale sintetica per soggetto

### Situazione degli atti informatizzati al 04/10/2023

#### Intestazione degli immobili indicati al n.4

N.	DATI ANAGRAFICI	CODICE FISCALE	DIRITTI E ONERI REALI
1	[REDACTED]	[REDACTED]	(1) Proprietà 1/6 in regime di comunione dei beni con [REDACTED]
2	[REDACTED]	[REDACTED]	(1) Proprietà 1/6 in regime di comunione dei beni con [REDACTED]
3	[REDACTED]	[REDACTED]	(1) Proprietà 1/6 in regime di comunione dei beni con [REDACTED]
4	[REDACTED]	[REDACTED]	(1) Proprietà 1/6 in regime di comunione dei beni con [REDACTED]
5	[REDACTED]	[REDACTED]	(1) Proprietà 1/6 in regime di comunione dei beni con [REDACTED]
6	[REDACTED]	[REDACTED]	(1) Proprietà 1/6 in regime di comunione dei beni con [REDACTED]

**DATI DERIVANTI DA** Atto del 29/11/2007 Pubblico ufficiale GARLATTI VERA Sede SACILE (PN) Repertorio n. 11447 - COMPRAVENDITA Nota presentata con Modello Unico n. 33329.1/2007 Reparto PI di TREVISO in atti dal 20/12/2007

#### 5. Immobili siti nel Comune di ODERZO (Codice F999B) Sezione PIAVON Catasto dei Terreni

N.	DATI IDENTIFICATIVI				DATI DI CLASSEMENTO			ALTRE INFORMAZIONI			
	Foglio	Particella	Sub	Porz	Qualità Classe	Superficie(m <sup>2</sup> ) ha arc ca	Deduz.	Reddito	Dati derivanti da	Dati Ulteriori	
1	7	253		-	SEMIN ARBOR 01	00 03	A1	Euro 0,03	Euro 0,02	FRAZIONAMENTO del 15/10/2007 Pratica n. TV0441306 in atti dal 15/10/2007 (n. 441306.1/2007)	Riserva
2	7	255		-	SEMIN ARBOR 02	00 24	B9 A1	Euro 0,20	Euro 0,12	FRAZIONAMENTO del 15/10/2007 Pratica n. TV0441306 in atti dal 15/10/2007 (n. 441306.1/2007)	Riserva
3	7	256		-	SEMIN ARBOR 02	01 04	B9 A1	Euro 0,88	Euro 0,51	FRAZIONAMENTO del 15/10/2007 Pratica n. TV0441306 in atti dal 15/10/2007 (n. 441306.1/2007)	Riserva
4	7	260		-	SEMIN ARBOR 02	00 21	B9 A1	Euro 0,18	Euro 0,10	FRAZIONAMENTO del 15/10/2007 Pratica n. TV0441306 in atti dal 15/10/2007 (n. 441306.1/2007)	Riserva

**Immobile 1:** Riserva: - Atti di passaggio intermedi non esistenti  
**Immobile 2:** Riserva: - Atti di passaggio intermedi non esistenti  
**Immobile 3:** Riserva: - Atti di passaggio intermedi non esistenti

## Visura attuale sintetica per soggetto

### Situazione degli atti informatizzati al 04/10/2023

**Immobile 4:** Riserva: - Atti di passaggio intermedi non esistenti  
**Totale: Superficie .01.52 Redditi: Dominicale Euro 1,29 Agrario Euro 0,75**

#### Intestazione degli immobili indicati al n.5

N.	DAI ANAGRAFICI	CODICE FISCALE	DIRITTI E ONERI REALI
1	[REDACTED]	[REDACTED]	(1) Proprieta' 1/2 in regime di comunione dei beni con
2	[REDACTED]	[REDACTED]	(1) Proprieta' 1/2 in regime di comunione dei beni con

**DATI DERIVANTI DA** Atto del 29/11/2007 Pubblico ufficiale GARLATTI VERA Sede SACHLE (PN) Repertorio n. 11447 - COMPRAVENDITA Nota presentata con Modello Unico n. 33322.1/2007 Reparto PI di TREVISO in atti dal 20/12/2007

**Totale Generale: vani 6 m<sup>2</sup> 45 Rendita: Euro 504,71**

**Totale Generale: Superficie .03.66 Redditi: Dominicale Euro 3,25 Agrario Euro 1,89**

Unità immobiliari n. 11

\* Codice Fiscale Validato in Anagrafe Tributaria

\*\* Si intendono escluse le "superfici di balconi, terrazzi e aree scoperte pertinenziali e accessorie, comunicanti o non comunicanti" (cfr. Provvedimento del Direttore dell'Agenzia delle Entrate 29 marzo 2013).

Visura telematica

Tributi speciali: Euro 1,80



Catasto fabbricati  
**Visura attuale per immobile**  
Situazione degli atti informatizzati al **04/10/2023**



Immobile di catasto fabbricati



Causali di aggiornamento ed annotazioni

Informazioni riportate negli atti del catasto al 04/10/2023

**Dati identificativi:** Comune di **ODERZO (F999) (TV)**

Foglio **7** Particella **62** Subalterno **24**

**Indirizzo:** VIA FRASSENE` Piano T

**Ultimo atto di aggiornamento:** VARIAZIONE TOPONOMASTICA del 15/04/2014 Pratica n. TV0089835 in atti dal 15/04/2014 VARIAZIONE DI TOPONOMASTICA (n. 42629.1/2014)

> **Dati identificativi**

Comune di **ODERZO (F999) (TV)**  
Foglio **7** Particella **62** Subalterno **24**

Bene comune non censibile - Partita speciale A

VARIAZIONE del 08/11/2007 Pratica n. TV0474445 in atti dal 08/11/2007 DIVISIONE (n. 26097.1/2007)

**Particelle corrispondenti al catasto terreni**

Comune di **ODERZO (F999B) (TV)**  
Foglio **7** Particella **62**

> **Indirizzo**

VIA FRASSENE` Piano T

VARIAZIONE del 08/11/2007 Pratica n. TV0474445 in atti dal 08/11/2007 DIVISIONE (n. 26097.1/2007)

> **Dati di classamento**

Bene comune non censibile - Partita speciale A

VARIAZIONE TOPONOMASTICA del 15/04/2014 Pratica n. TV0089835 in atti dal 15/04/2014 VARIAZIONE DI TOPONOMASTICA (n. 42629.1/2014)

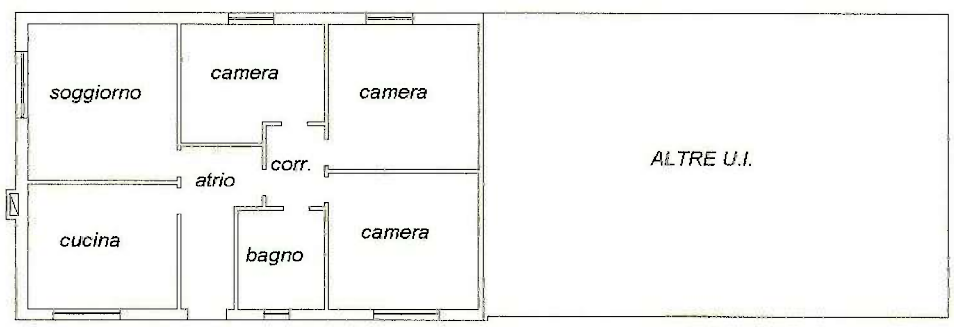
Visura telematica

Tributi speciali: Euro 0,90

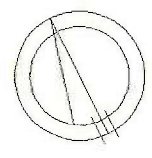
**Agenzia del Territorio  
CATASTO FABBRICATI  
Ufficio Provinciale di  
Treviso**

Dichiarazione protocollo n. TV0167500 del 26/06/2006	
Planimetria di u.i.u. in Comune di Oderzo	
Via Frassene'	civ. 16
Identificativi Catastali:	Compilata da: Marzinotto Ugo
Sezione:	Iscritto all'albo: Geometri
Foglio: 7	Prov. Venezia
Particella: 62	N. 1321
Subalterno: 16	

Scheda n. 1      Scala 1:200



PIANTA PIANO TERRA h 2.75



Ultima planimetria in atti

Catasto dei Fabbricati - Situazione al 04/10/2023 - Comune di ODERZO(F999) - < Foglio 7 - Particella 62 - Subalterno 16 >  
VIA FRASSENE' n. 16 Piano T



**Agenzia del Territorio  
CATASTO FABBRICATI  
Ufficio Provinciale di  
Treviso**

Dichiarazione protocollo n. TV0167500 del 26/06/2006

Planimetria di u.i.u. in Comune di Oderzo

Via Frassene'

civ. 16

Identificativi Catastali:

Sezione:  
Foglio: 7  
Particella: 62  
Subalterno: 20

Compilata da:  
Marzinotto Ugo

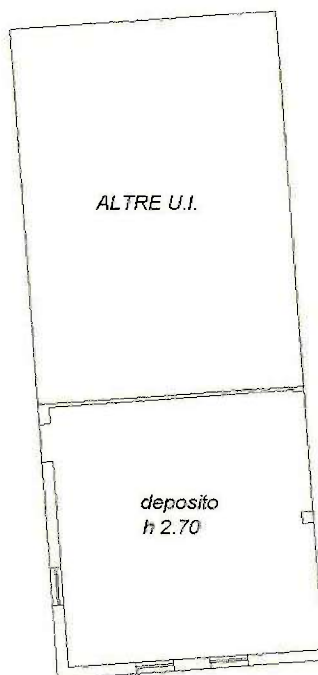
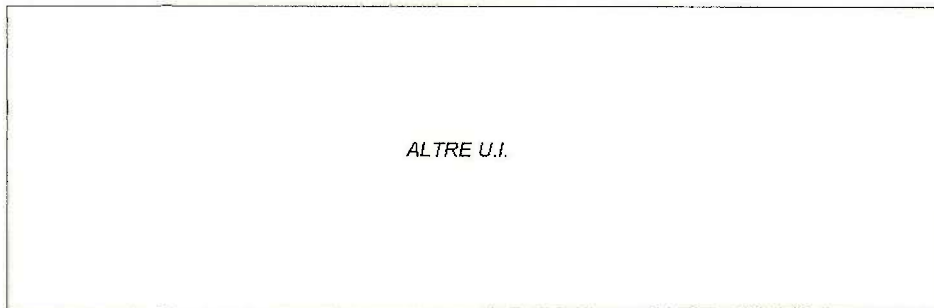
Iscritto all'albo:  
Geometri

Prov. Venezia

N. 1321

Scheda n. 1

Scala 1:200



**PIANTA PIANO TERRA**

Catasto dei Fabbricati - Situazione al 04/10/2023 - Comune di ODERZO (F999) - < Foglio 7 - Particella 62 - Subalterno 20 >  
VIA FRASSENE' n. 16 Piano T

Ultima planimetria in atti

Data: 04/10/2023 - n. T114163 - Richiedente: ZNTFBA72E30M089Z

Totale schede: 1 - Formato di acquisizione: A4(210x297) - Formato stampa richiesto: A4(210x297)

**ELABORATO PLANIMETRICO**

Compilato da:  
Marzinotto Ugo

Iscritto all'albo:  
Geometri

Prov. Venezia N. 1321

**Agenzia del Territorio**  
**CATASTO FABBRICATI**  
**Ufficio Provinciale di**  
**Treviso**

Comune di Oderzo

Protocollo n. TV0474485 del 08/11/2007

Sezione: Foglio: 7 Particella: 62

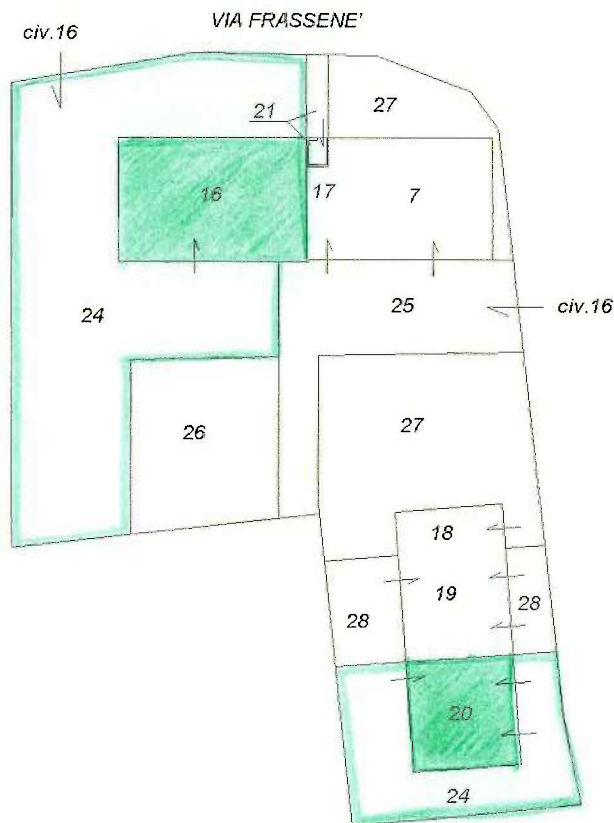
Tipo Mappale n. del

Dimostrazione grafica dei subalterni

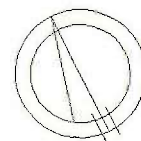
Scala 1 : 500



**PIANTA PRIMO PIANO**



**PIANTA PIANO TERRA CON**  
**CORTE ANNESSA**



Ultima planimetria in atti

Data: 04/10/2023 - n. T93477 - Richiedente: Telematico

Totale schede: 1 - Formato di acquisizione: A4(210x297) - Formato stampa richiesto: A4(210x297) - Fattore di scala non utilizzabile

## ACCERTAMENTO DELLA PROPRIETÀ IMMOBILIARE URBANA ELENCO DEI SUBALTERNI ASSEGNATI

Comune ODERZO	Sezione	Foglio 7	Particella 62	Tipo mappale	del:
------------------	---------	-------------	------------------	--------------	------

Sub	UBICAZIONE via/piazza	n.civ	Piani	Scala	Int	DESCRIZIONE
1						SOPPRESSO
2						SOPPRESSO
3						SOPPRESSO
4						SOPPRESSO
5						SOPPRESSO
6						SOPPRESSO
7	via frassene'	16	T-1			ABITAZIONE DI TIPO ECONOMICO
8						SOPPRESSO
9						SOPPRESSO
10						SOPPRESSO
11						SOPPRESSO
12						SOPPRESSO
13						SOPPRESSO
14						SOPPRESSO
15						SOPPRESSO
16	via frassene'	16	T			ABITAZIONE DI TIPO ECONOMICO
17	via frassene'	16	T-1			ABITAZIONE DI TIPO ECONOMICO
18	via frassene'	16	T			AUTORIMESSA
19	via frassene'	16	T			LOCALE DI DEPOSITO
20	via frassene'	16	T			LOCALE DI DEPOSITO
21	via frassene'	16	T			BENE COMUNE NON CENSIBILE AI SUB 7-16-17 (CENTRALE TERMICA)
22						SOPPRESSO
23						SOPPRESSO
24	via frassene'		T			BENE COMUNE NON CENSIBILE AI SUB 16-20 (CORTILE)
25	via frassene'		T			BENE COMUNE NON CENSIBILE AI SUB 7-17-18-19 (CORTILE)
26	via frassene'		T			AREA URBANA DI MQ. 108
27	via frassene'		T			AREA URBANA DI MQ. 220
28	via frassene'		T			AREA URBANA DI MQ. 53



**Direzione Provinciale di Treviso  
Ufficio Provinciale - Territorio  
Servizi Catastali**

**Data: 04/10/2023  
Ora: 10:44:02  
Numero Pratica: T93480  
Pag: 2 - Fine**

*Visura telematica*