


Planimetria catastale particella 293, sub. 1 – Area scoperta

Data presentazione: 01/01/0001 - Data: 03/01/2024 - n. T152620 - Richiedente: PZZMRK72R291.5635



MINISTERO DELLE FINANZE
DIREZIONE GENERALE DEL CATASTO E DEI SERVIZI TECNICI ERARIALI
NUOVO CATASTO EDILIZIO URBANO
(L. 46/2001) (G. 23/02/2001) (D. 11/03/2001)

Mod. F (Nuovo Catasto Edilizio Urbano)


Planimetria dell'immobile situato nel Comune di Volpago del Illo Prov. VI - PASTRO

Data [REDACTED]


Allegata alla dichiarazione presentata all'Ufficio Tecnico Erariale di TREVISO Scheda N. [REDACTED]

Sub. 1

| |
|----------------------|
| AREA COPERTA mq. 70 |
| AREA SCOPERTA mq. 26 |
| TOTALI mq. 96 |



Estratto di Mappa
 sc. 1:2000
 Comune di Volpago del Illo
 Foglio 15^b - Doppio 793



ORIENTAMENTO

SCALA 1:1.500

| | |
|---|---|
| SPAZIO RISERVATO PER LE ANNOTAZIONI D'UFFICIO | Compilata dal <u>Gen. BRUNO BELLIO</u> <small>(Firma, nome e cognome del tecnico)</small> Iscritto all'Albo dei Geometri della Provincia di <u>TREVISO</u> DATA: <u>3 dicembre 1988</u> Firma: <u>M. Mario</u> |
| DATA PROT. N° | <u>P/3/293/1</u> |

Catasto del Palermitano - Situazione al 03/01/2024 - Comune di VOLPAGO DEL MONTICELLI (VI) - <5> Sez. urbana D - Foglio 3 - Particella 293 - Subalterno 1 -
 VIA LUIGI PASTRO Piano I

Ultima planimetria in atti
Data presentazione: 01/01/0001 - Data: 03/01/2024 - n. T152620 - Richiedente: PZZMRK72R291.5635
Totale schede: 1 - Formato di acquisizione: A3(297x420) - Formato stampa richiesto: A4(210x297)

Firmato Da: ORTICA CRISTINA Entesso Da: ARUBAPEC S.P.A. NG CA 3 Serial#: 2c5361ba03b904a822813b9e8be24822



Planimetria catastale particella 293, sub. 2 Casa

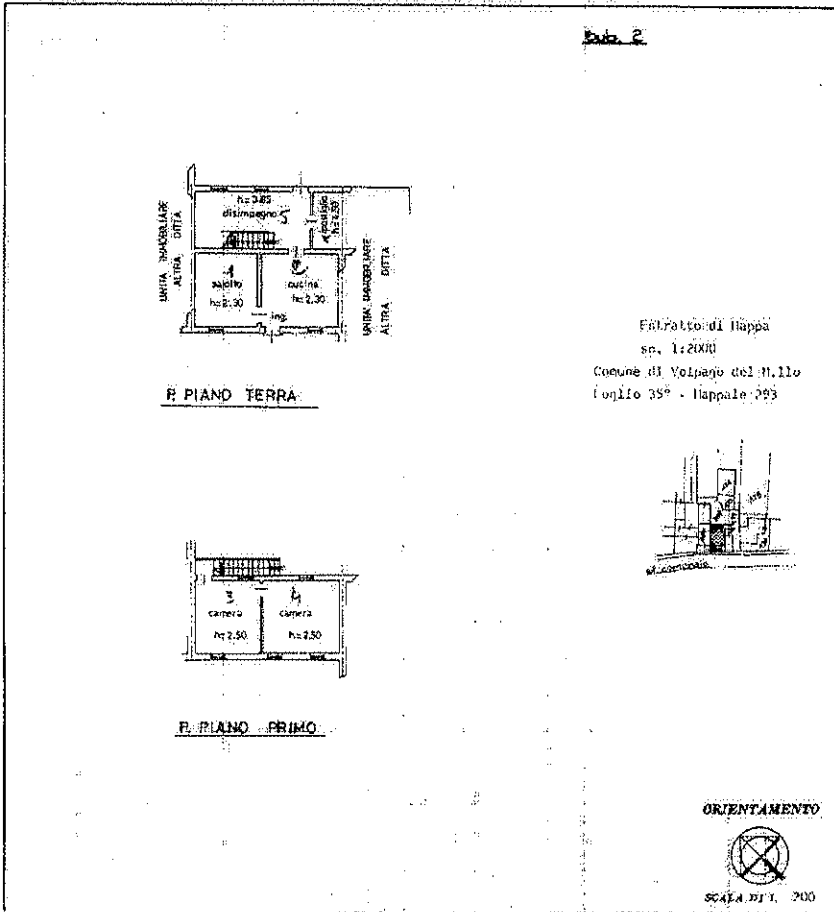
Data presentazione: 01/01/2000 - Data: 03/01/2024 - n. T152622 - Richiedente: PZZMRK72R29L565S

MINISTERO DELLE FINANZE
DIREZIONE GENERALE DEL CATASTO E DEI SERVIZI TECNICI ERARIALI
NUOVO CATASTO EDILIZIO URBANO
(A. D. 11/11/2013 - G. L. 11/11/2013)

Planimetria dell'immobile situato nel Comune di **VOLPAGO DEL M. LLO** Via **PASOTTO**

Data **[REDACTED]**

Allegata alla dichiarazione presentata all'Ufficio Tecnico Erariale di **TREVISO** Scheda N° **[REDACTED]**



SPAZIO RISERVATO PER LE ANNOTAZIONI D'UFFICIO

| | | |
|-----------------------------------|---|---|
| DATA PROT. N° D.3.293/2 | V.U. 5 M. [REDACTED] DATA 15/09/2024 F. [REDACTED] | Compilata dal Geom. HERNANDO L. L. L. <small>(Firma, nome e cognome del tecnico)</small> Iscritto all'Albo dei Geometri della Provincia di TREVISO DATA 15/09/2024 Firma: Cristina Ortica |
|-----------------------------------|---|---|

Catasto dei Fabbricati - Situazione al 03/01/2024 - Comune di VOLPAGO DEL MONTICELLI (TV) - Sez. urbana D - Foglio 3 - Particella 293 - Subalterno 2 - VIA LUIGI PASTRO Piano F1


Ultima planimetria in atti
 Data presentazione: 01/01/2000 - Data: 03/01/2024 - n. T152622 - Richiedente: PZZMRK72R29L565S
 Totale schede: 1 - Formato di acquisizione: A3(297x420) - Formato stampa richiesto: A4(210x297)

Firmato Da: ORTICA CRISTINA Emesso Da: ARUBAPEC S.P.A. NG CA 3 Serial#: 2c5361ba03b904a822813b9e8be24822



Planimetria catastale particella 479, Magazzino

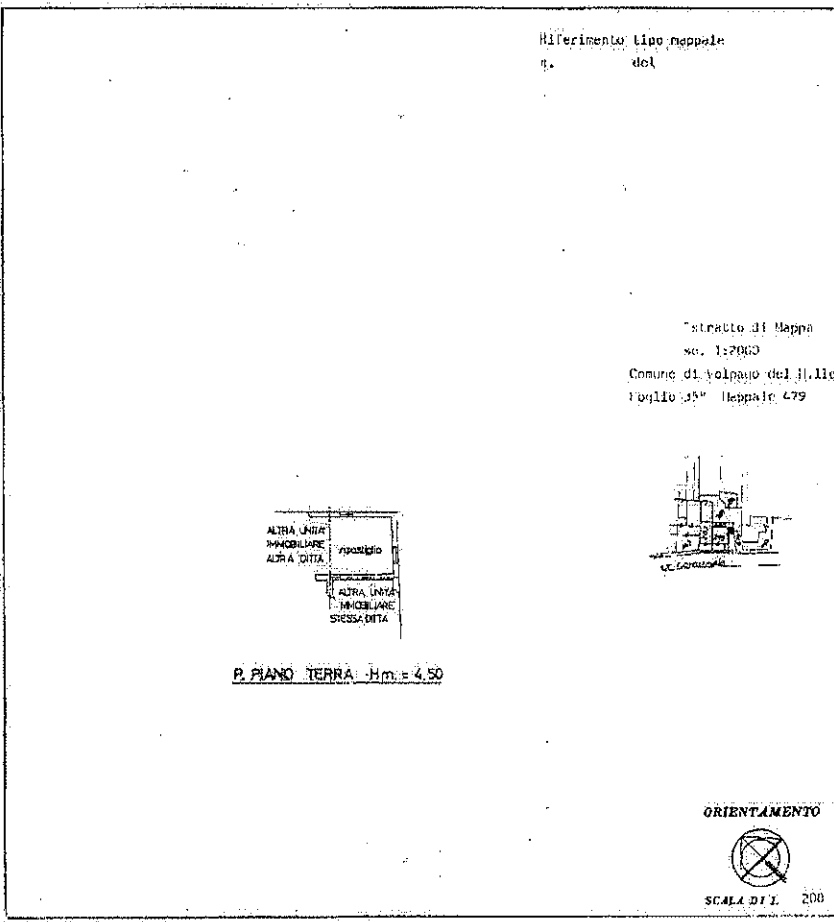
Data presentazione: 01/01/2000 - Data: 03/01/2024 - n. T152623 - Richiedente: PZZMRK72R29L5658

 **MINISTERO DELLE FINANZE** Mod. B (Nuovo Catasto Edilizio Urbano)
DIREZIONE GENERALE DEL CATASTO E DEI SERVIZI TECNICI ERARIALI
NUOVO CATASTO EDILIZIO URBANO
(A. D. LEGGE 11 APRILE 1968, N. 412)

Planimetria dell'immobile situato nel Comune di Volpago del Bellò Via Is. Pastor. [redacted]
[redacted]
Allegata alla dichiarazione presentata all'Ufficio Tecnico Erariale di Treviso Scheda N. [redacted]


Riferimento: [redacted] del [redacted]


Estratto di Mappa
sc. 1:2000
Comune di Volpago del Bellò
Foglio 35° Mappale 479



ALTRA UNITA' IMMOBILIARE ALTRA CITTA' [redacted] [redacted]
ALTRA UNITA' IMMOBILIARE STESSA CITTA' [redacted] [redacted]

P. PIANO TERRA - H.m. = 4,50

ORIENTAMENTO

SCALA DI L. 200

| SPAZIO RISERVATO PER LE ANNOTAZIONI D'UFFICIO | |
|---|--|
| <p>DATA PROT. N°</p> | <p>Compilato dal Geom. MARCO BELLIO ... (Firma, nome e cognome del compilatore)</p> <p>Inscritto all'Albo dei Geometri della Provincia di Treviso Data: 1 dicembre 1998 Firma: <i>Marco Bellio</i></p>  |

Catasto dei Fabbricati - Situazione al 03/01/2024 - Comune di VOLPAGO DEL MONTE (TV) - < Sez. urbana D - > Foglio 3 - Particella 479 - Subalferno ->
VIA LUIGI PASTRO Piano T

Ultima planimetria in atti
Data presentazione: 01/01/2000 - Data: 03/01/2024 - n. T152623 - Richiedente: PZZMRK72R29L5658
Totale schede: 1 - Formato di acquisizione: A3(297x420) - Formato stampa richieste: A4(210x297)

Firmato Da: ORTICA CRISTINA Entresso Da: ARUBAPEC S.P.A. NG CA 3 Serial#: 2c5361ba03b904a822813b9e8be24822

