



MINISTERO DELLE FINANZE

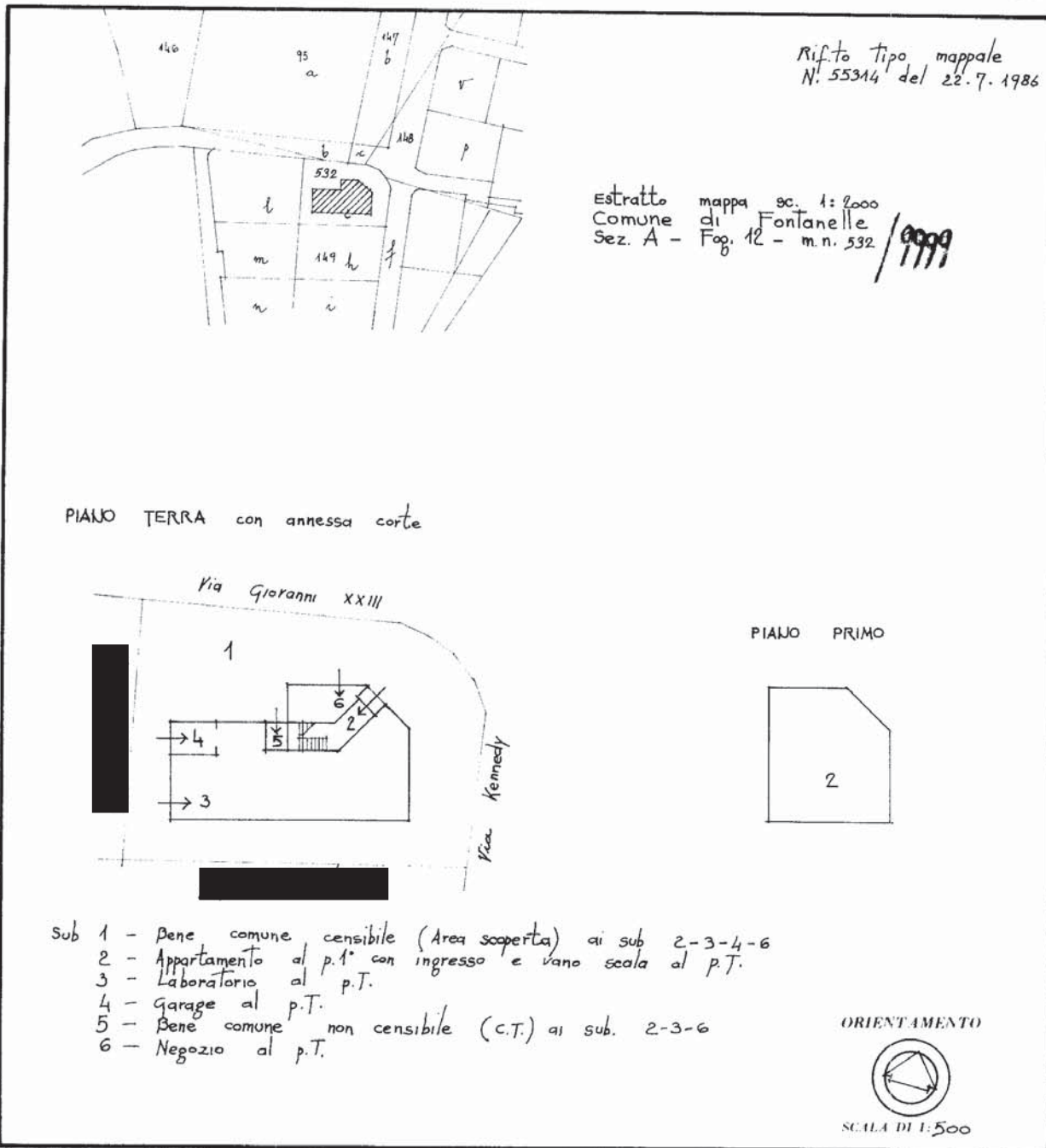
Mod. B (Nuovo Catasto Edilizio Urbano)

DIREZIONE GENERALE DEL CATASTO E DEI SERVIZI TECNICI ERARIALI

NUOVO CATASTO EDILIZIO URBANO

(R. DECRETO LEGGE 11 APRILE 1978, N. 652)

Planimetria dell'immobile situato nel Comune di Fontanelle Via Giovanni XXIII
 Ditta ELABORATO PLANIMETRICO PER LA DIMOSTRAZIONE DELLA
SUBDIVISIONE IN SUBALTERNI
 Allegata alla dichiarazione presentata all'Ufficio Tecnico Erariale di Treviso Scheda N.°



SPAZIO RISERVATO PER LE ANNOTAZIONI D'UFFICIO

DATA
PROT. N.°

Compilata dal geometra
 (Titolo, nome e cognome del tecnico)
Serafin Franco
 Iscritto all'Albo dei geometri
 della Provincia di Treviso
 DATA 23.07.1986
 Firma: [Signature]

ALLEGATO N. 4
 ELABORATO PLANIMETRICO E SCHEDE CATASTALI

ACCERTAMENTO DELLA PROPRIETÀ IMMOBILIARE URBANA ELENCO DEI SUBALTERNI ASSEGNATI

Comune FONTANELLE	Sezione A	Foglio 12	Particella 532	Tipo mappale	del:
----------------------	--------------	--------------	-------------------	--------------	------

Sub	UBICAZIONE via/piazza	n.civ	Piani	Scala	Int	DESCRIZIONE
2	VIA PAPA GIOVANNI XXIII	24	1 - T			ABITAZIONI DI TIPO CIVILE
3	VIA PAPA GIOVANNI XXIII	24	T			LABORATORI PER ARTI E MESTIERI
4	VIA PAPA GIOVANNI XXIII	24	T			STALLE, SCUDERIE, RIMESSE ED AUTORIMESSE
6	VIA PAPA GIOVANNI XXIII	24	T			NEGOZI E BOTTEGHE

Visura telematica





MINISTERO DELLE FINANZE

Mod. B (Nuovo Catasto Edilizio Urbano)

DIREZIONE GENERALE DEL CATASTO E DEI SERVIZI TECNICI ERARIALI

NUOVO CATASTO EDILIZIO URBANO

(R. DECRETO-LEGGE 11 APRILE 1979, N. 652)

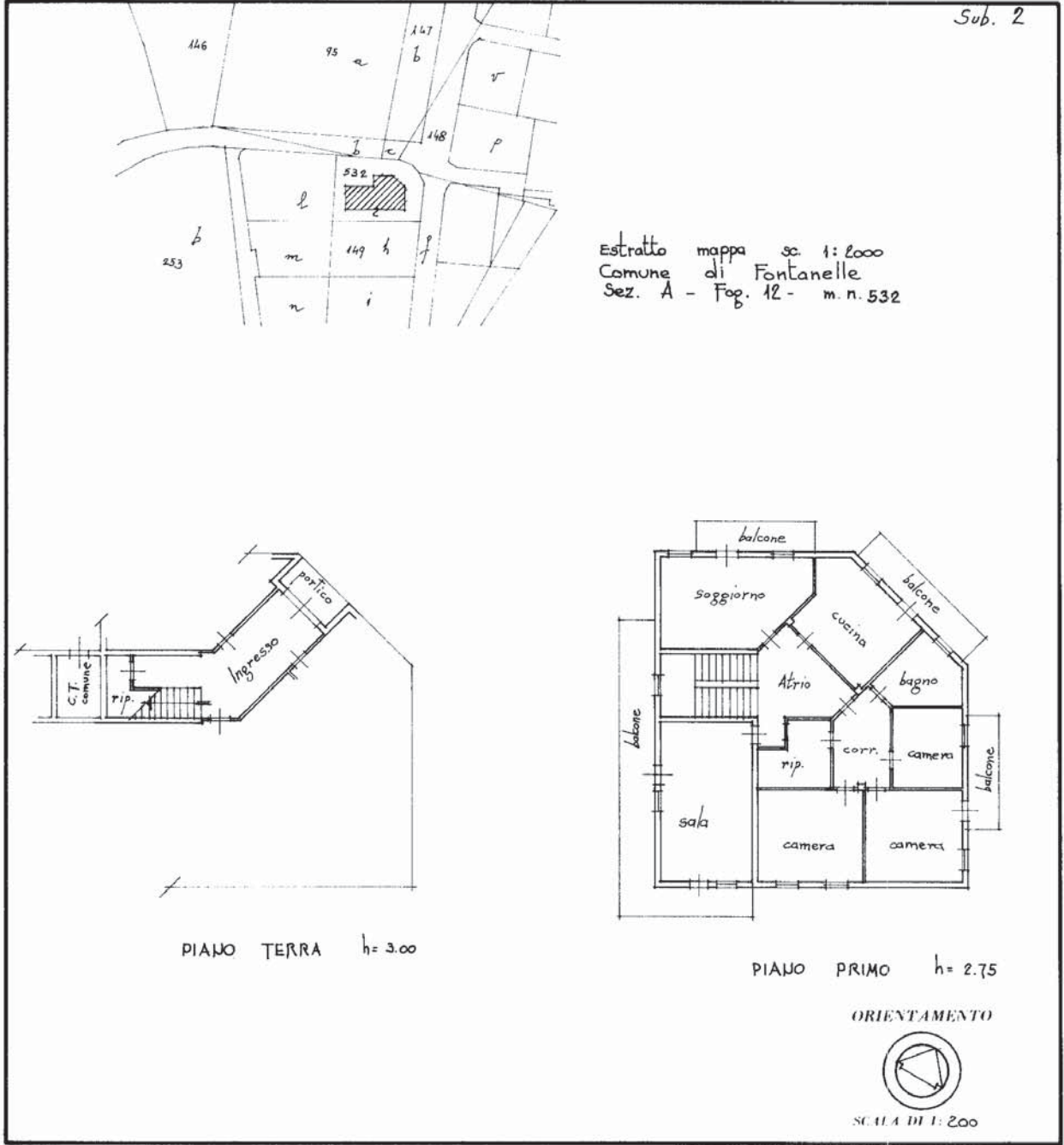
Planimetria dell'immobile situato nel Comune di Fontanelle Via Giovanni XXIII

Ditta [redacted]

Allegata alla dichiarazione presentata all'Ufficio Tecnico Erariale di Treviso

propr. $\frac{1}{2}$
Scheda N. 2

Sub. 2



Estratto mappa sc. 1:2000
Comune di Fontanelle
Sez. A - Fog. 12 - m.n. 532

PIANO TERRA h = 3.00

PIANO PRIMO h = 2.75

ORIENTAMENTO



SPAZIO RISERVATO PER LE ANNOTAZIONI D'UFFICIO

DATA	
PROT. N.º	

Compilata dal geometra
(Indo, nome e cognome del tecnico)
Serafin Franco
Iscritto all'Albo dei Geometri
della Provincia di Treviso
DATA 23.07.1986
Firma: Serafin Franco



MINISTERO DELLE FINANZE

Mod. B (Nuovo Catasto Edilizio Urbano)

DIREZIONE GENERALE DEL CATASTO E DEI SERVIZI TECNICI ERARIALI

NUOVO CATASTO EDILIZIO URBANO

(R. DECRETO-LEGGE 11 APRILE 1979, N. 652)

Planimetria dell'immobile situato nel Comune di Fontanelle

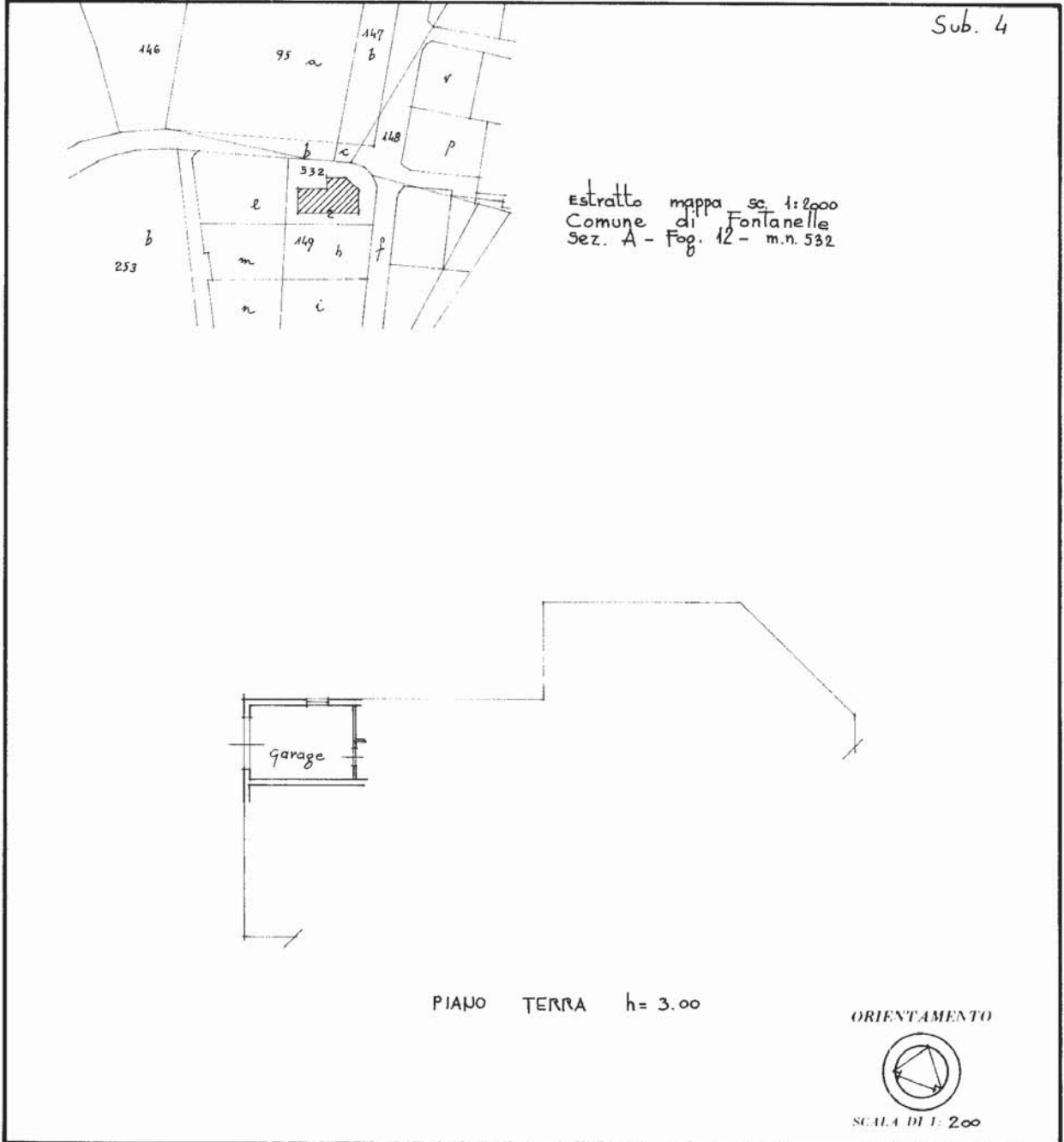
Via Giovanni XXIII

Ditta [redacted]

Allegata alla dichiarazione presentata all'Ufficio Tecnico Erariale di Treviso

Scheda N.° 4

prop. 1/2



SPAZIO RISERVATO PER LE ANNOTAZIONI D'UFFICIO	
DATA	
PROT. N.°	2021

Compilata dal geometra
(Titolo, nome e cognome del tecnico)
Serafin Franco
Iscritto all'Albo dei Geometri
della Provincia di Treviso
DATA 23.07.1986
Firma: [signature]