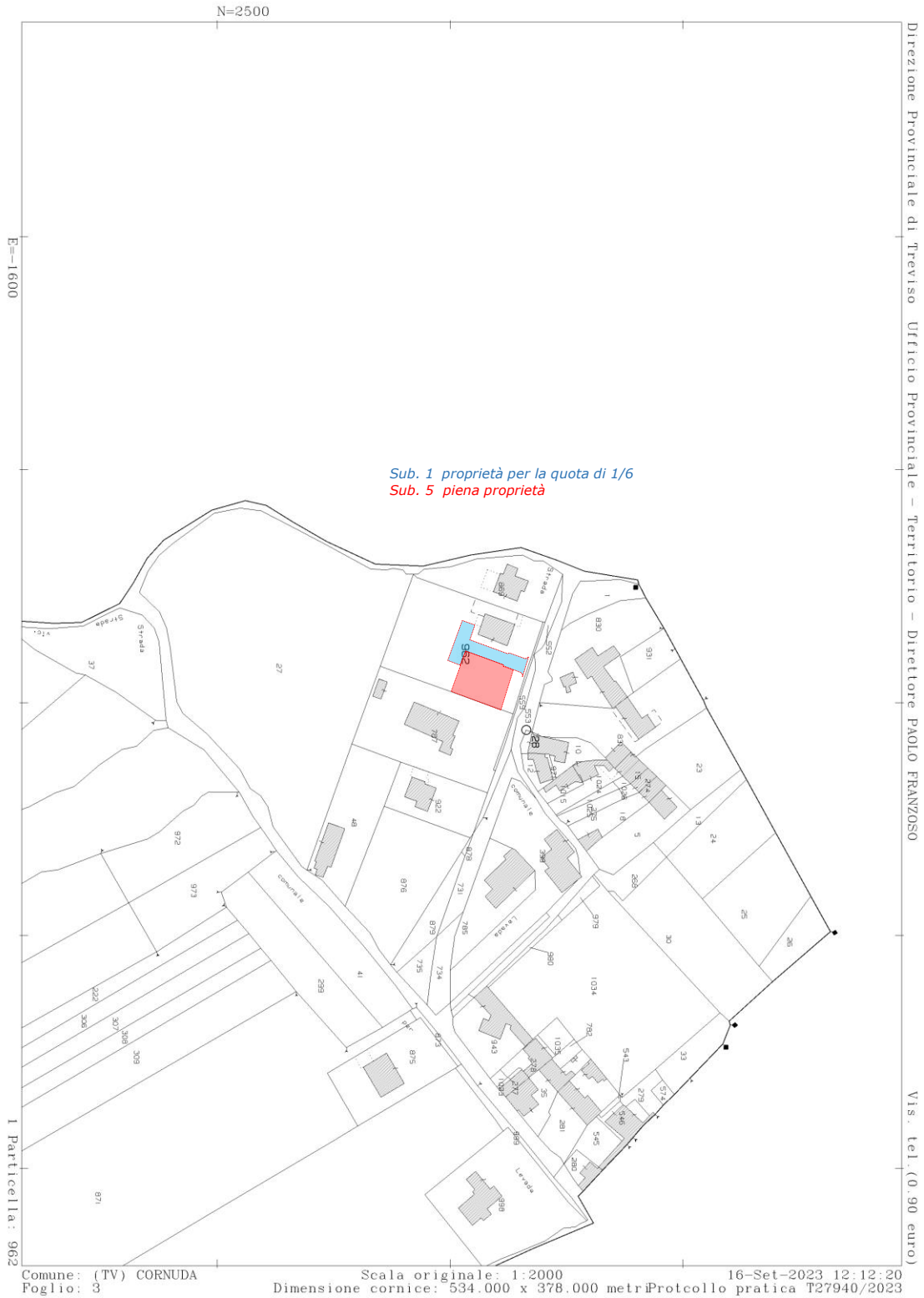


ALLEGATO 2
Ispezione c/o Agenzia del
Territorio –
planimetrie e visure catastali

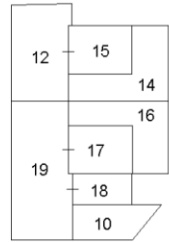


Data: 16/09/2023 - n. T28076 - Richiedente: Telematico

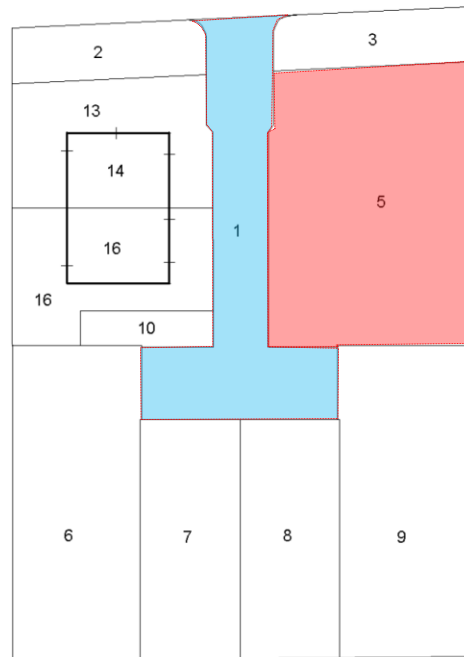
ELABORATO PLANIMETRICO	
Compilato da: Castellan Maurizio Iscritto all'albo: Geometri Prov. Treviso N. 3480	

**Agenzia delle Entrate
CATASTO FABBRICATI
Ufficio Provinciale di
Treviso**

Comune di Cornuda	Protocollo n. TV0000135 del 03/01/2020
Sezione: Foglio: 3 Particella: 962	Tipo Mappale n. del
Dimostrazione grafica dei subalterni	Scala 1 : 500

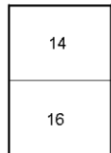


Piano Primo Sottostrada - p.S1



Sub. 1 proprietà per la quota di 1/6
 Sub. 5 piena proprietà

Piano Terra - p.T



Piano Primo - p.1



Ultima planimetria in atti

Data: 16/09/2023 - n. T28076 - Richiedente: Telematico

Totale schede: 1 - Formato di acquisizione: A4(210x297) - Formato stampa richiesto: A4(210x297) - Fattore di scala non utilizzabile

Elaborato Planimetrico - Catasto dei Fabbricati - Situazione al 16/09/2023 - Comune di CORNUDA(D030) - < Foglio 3 Particella 962 >



Direzione Provinciale di Treviso
Ufficio Provinciale - Territorio
Servizi Catastali

Data: 16/09/2023
Ora: 12:14:55
Numero Pratica: T28258/2023
Pag: 1 - Segue

Elenco immobili fabbricati

Situazione degli atti informatizzati al 16/09/2023

Dati della richiesta: siti nel comune di CORNUDA (D030) (TV) Foglio 3 Particella 962

Immobili 19.



Dati identificativi

Dati di classamento

Indirizzo

	Dati identificativi	Dati di classamento	Indirizzo
1	Foglio 3 Part. 962 Sub. 1	Categoria F/1 ^a) Consistenza 273 m ²	VIA VILLARASPA Piano T
2	Foglio 3 Part. 962 Sub. 2	Categoria F/1 ^a) Consistenza 87 m ²	VIA VILLARASPA Piano T
3	Foglio 3 Part. 962 Sub. 3	Categoria F/1 ^a) Consistenza 87 m ²	VIA VILLARASPA Piano T
4	Foglio 3 Part. 962 Sub. 4 Partita Unita' immobiliare soppressa		
5	Foglio 3 Part. 962 Sub. 5	Categoria F/1 ^a) Consistenza 449 m ²	VIA VILLARASPA Piano T
6	Foglio 3 Part. 962 Sub. 6	Categoria F/1 ^a) Consistenza 327 m ²	VIA VILLARASPA Piano T
7	Foglio 3 Part. 962 Sub. 7	Categoria F/1 ^a) Consistenza 192 m ²	VIA VILLARASPA Piano T
8	Foglio 3 Part. 962 Sub. 8	Categoria F/1 ^a) Consistenza 191 m ²	VIA VILLARASPA Piano T
9	Foglio 3 Part. 962 Sub. 9	Categoria F/1 ^a) Consistenza 324 m ²	VIA VILLARASPA Piano T
10	Foglio 3 Part. 962 Sub. 10 Partita Bene comune non censibile		VIA VILLARASPA Piano S1-T
11	Foglio 3 Part. 962 Sub. 11 Partita Unita' immobiliare soppressa		
12	Foglio 3 Part. 962 Sub. 12 Partita Bene comune non censibile		VIA VILLARASPA Piano S1
13	Foglio 3 Part. 962 Sub. 13 Partita Bene comune non censibile		VIA VILLARASPA Piano T
14	Foglio 3 Part. 962 Sub. 14	Categoria A/2 ^{bi}) Classe 2 Consistenza 6 vani Rendita Euro 495,80	VIA VILLARASPA Piano S1-T - 1
15	Foglio 3 Part. 962 Sub. 15	Categoria C/6 ^{bi}) Classe 2 Consistenza 21 m ² Rendita Euro 70,50	VIA VILLARASPA Piano S1
16	Foglio 3 Part. 962 Sub. 16	Categoria A/2 ^{bi}) Classe 2 Consistenza 8.5 vani Rendita Euro 702,38	VIA VILLARASPA n. SNC Piano S1-T - 1



Data: 16/09/2023 Ora: 12.04.04 pag: 1 Segue
Visura n.: T27070/2023

Visura attuale sintetica per soggetto Situazione degli atti informatizzati al 16/09/2023

Dati della richiesta	Terreni e Fabbricati siti in tutta la provincia di TREVISO
Soggetto individuato	SRL sede in ROMA (RM) (CF:)

1. Immobili siti nel Comune di CORNUDA (Codice D030) Catasto dei Fabbricati

N.	DATI IDENTIFICATIVI				DATI DI CLASSAMENTO				ALTRE INFORMAZIONI				
	Sez Urbana	Foglio	Numero	Sub	Zona Cens.	Micro Zona	Categoria	Classe	Consistenza	Superficie Catastale	Rendita	Indirizzo Dati derivanti da	Dati Ulteriori
1		3	962	1			F/1		273m ²			VIA VILLARASPA Piano T VARIAZIONE del 13/04/2007 Pratica n. TV0217770 in atti dal 13/04/2007 DEMOLIZIONE E COSTITUZIONE AREE URB (n. 6615.1/2007)	

Totale: m² 273

Intestazione degli immobili indicati al n.1

N.	DATI ANAGRAFICI	CODICE FISCALE	DIRITTI E ONERI REALI
1	SRL		(1) Proprietà 1/6
2	nato a MONTEBELLUNA il 26/11/1993		(1) Proprietà 1/24 in regime di separazione dei beni
3	nata a FELTRE il 24/12/1992		(1) Proprietà 1/24 in regime di separazione dei beni
4	nata a ASOLO il 17/07/1987		(1) Proprietà 1/24
5	1 nato a VALLD'ADDAVENE 31/04/1967		(1) Proprietà 1/24
6	C.		(1) Proprietà 2/3

[Atto del 30/06/2021 Pubblico ufficiale BARONE GRAZIELLA Sede CORNUDA (TV) Repertorio n. 64242 - COMPRAVENDITA Nota presentata con Modello Unico n. 18949.3/2021 Reparto PI di TREVISO in atti dal 05/07/2021]



Direzione Provinciale di Treviso
Ufficio Provinciale - Territorio
Servizi Catastali

Data: 16/09/2023 Ora: 12.04.04 pag: 2 Segue
Visura n.: 127070/2023

Visura attuale sintetica per soggetto Situazione degli atti informatizzati al 16/09/2023

2. Immobili siti nel Comune di CORNUDA (Codice D030) Catasto dei Fabbricati

N.	DATI IDENTIFICATIVI				DATI DI CLASSAMENTO				ALTRE INFORMAZIONI				
	Sez Urbana	Foglio	Numero	Sub	Zona Cens.	Micro Zona	Categoria	Classe	Consistenza	Superficie Catastale	Rendita	Indirizzo Dati derivanti da	Dati Ulteriori
1		3	962	5			F/1		449m ²			VIA VILLARASPA Piano T VARIAZIONE del 13/04/2007 Pratica n. TV0217770 in atti dal 13/04/2007 - DEMOLIZIONE E COSTITUZIONE AREE URB (n. 6615.1/2007)	

Totale: m² 449

Intestazione degli immobili indicati al n.2

N.	SRU	DATI ANAGRAFICI	CODICE FISCALE	DIRITTI E ONERI REALI
1				(1) Proprietà I/I
DATI DERIVANTI DA Atto del 28/12/2018 Pubblico ufficiale DAL MASO MICHELE Sede: ROSSANO VENETO (VI) Repertorio n. 7352 - PRESTAZIONE CON TRASFERIMENTO DI DIRITTI Nota presentata con Modello Unico n. 33525.1/2018 Reparto PI di TREVISO in atti dal 31/12/2018				

3. Immobili siti nel Comune di POSSAGNO (Codice G933) Catasto dei Terreni

N.	DATI IDENTIFICATIVI				DATI DI CLASSAMENTO				ALTRE INFORMAZIONI		
	Foglio	Particella	Sub	Porz	Qualità Classe	Superficie(m ²) ha are ca	Deduz.	Reddito	Dati derivanti da	Dati Ulteriori	
1	9	3094	-	PRATO ARBOR 01		10 45		Dominicale Euro 5.13 Lire 9.928	Agrario Euro 4.05 Lire 7.838	FRAZIONAMENTO del 30/05/1995 in atti dal 30/05/1995 (n. 1186.1/1995)	
2	9	3096	-	PRATO ARBOR 01		03 65		Euro 1.79 Lire 3.468	Euro 1.41 Lire 2.738	FRAZIONAMENTO del 30/05/1995 in atti dal 30/05/1995 (n. 1186.2/1995)	
3	9	3099	-	PRATO ARBOR 01		03 55		Euro 1.74 Lire 3.373	Euro 1.38 Lire 2.663	FRAZIONAMENTO del 30/05/1995 in atti dal 30/05/1995 (n. 1186.3/1995)	

Totale: Superficie .17.65 Redditi: Dominicale Euro 8.66 Agrario Euro 6,84



Data: 16/09/2023 Ora: 12.04.04 pag: 3 Fine
 Visura n.: T27070/2023

Visura attuale sintetica per soggetto

Situazione degli atti informatizzati al 16/09/2023

Intestazione degli immobili indicati al n.3

N.	DATI ANAGRAFICI	CODICE FISCALE	DIRITTI E ONERI REALI
1	SRIL		(1) Proprietà 1/1
DATI DERIVANTI DA			
Atto del 28/12/2018 Pubblico ufficiale DAL MASO MICHELE Sede ROSSANO VENETO (VI) Repertorio n. 7352 - PRESTAZIONE CON TRASFERIMENTO DI DIRITTI Nota presentata con Modello Unico n. 33525.1/2018 Reparto PI di TREVISO in atti del 31/12/2018			

Totale Generale: m² 722

Totale Generale: Superficie .17.65 Redditi: Dominicale Euro 8.66 Agrario Euro 6,84

Unità immobiliari n. 5

* Codice Fiscale Validato in Anagrafe Tributaria

Visura telematica

Tributi speciali: Euro 0,90

LOTTO 2





Direzione Provinciale di Treviso
Ufficio Provinciale - Territorio
Servizi Catastali

Visura attuale sintetica per soggetto Situazione degli atti informatizzati al 16/09/2023

Data: 16/09/2023 Ora: 12.04.04 pag: 1 Segue
Visura n.: T27070/2023

Dati della richiesta	Terreni e Fabbricati siti in tutta la provincia di TREVISO
Soggetto individuato	SRLL sede in ROMA (RM) (CF:)

1. Immobili siti nel Comune di CORNUDA (Codice D030) Catasto dei Fabbricati

N.	DATI IDENTIFICATIVI				DATI DI CLASSAMENTO				ALTRE INFORMAZIONI				
	Sez Urbana	Foglio	Numero	Sub	Zona Cens.	Micro Zona	Categoria	Classe	Consistenza	Superficie Catastale	Rendita	Indirizzo Dati derivanti da	Dati Ulteriori
1		3	962	1			F/1			273m ²		VIA VILLARASPA Piano T	
												VARIAZIONE del 13/04/2007 Pratica n. TV0217770 in atti dal 13/04/2007 DEMOLIZIONE E COSTITUZIONE AREE URB (n. 6615.1/2007)	

Totale: m² 273

Intestazione degli immobili indicati al n.1

N.	DATI ANAGRAFICI	CODICE FISCALE	DIRITTI E ONERI REALI
1	SRLL		(1) Proprietà 1/6
2	nato a MONTEBELLUNA il 26/11/1993		(1) Proprietà 1/24 in regime di separazione dei beni
3	nata a FELTRE il 24/12/1992		(1) Proprietà 1/24 in regime di separazione dei beni
4	nata a ASOLO il 17/07/1987		(1) Proprietà 1/24
5	nato a VALDOBBIADENE il 04/09/1987		(1) Proprietà 1/24
6	.C.1		(1) Proprietà 2/3

Atto del 30/06/2021 Pubblico ufficiale BARONE GRAZIELLA Sede CORNUDA (TV) Repertorio n. 64242 - COMPRAVENDITA Nota presentata con Modello Unico n. 18949.3/2021 Reparto PI di TREVISO in atti dal 05/07/2021



Direzione Provinciale di Treviso
Ufficio Provinciale - Territorio
Servizi Catastali

Data: 16/09/2023 Ora: 12.04.04 pag: 2 Segue
Visura n.: 127070/2023

Visura attuale sintetica per soggetto

Situazione degli atti informatizzati al 16/09/2023

2. Immobili siti nel Comune di CORNUDA (Codice D030) Catasto dei Fabbricati

N.	DATI IDENTIFICATIVI				DATI DI CLASSAMENTO				ALTRE INFORMAZIONI				
	Sez Urbana	Foglio	Numero	Sub	Zona Cens.	Micro Zona	Categoria	Classe	Consistenza	Superficie Catastale	Rendita	Indirizzo Dati derivanti da	Dati Ulteriori
1		3	962	5			F/1		449m ²			VIA VILLARASPA Piano T VARIAZIONE del 13/04/2007 Pratica n. TV0217770 in atti dal 13/04/2007 - DEMOLIZIONE E COSTITUZIONE AREE URB (n. 6615.1/2007)	

Totale: m² 449

Intestazione degli immobili indicati al n.2

N.	I	DATI ANAGRAFICI	CODICE FISCALE	DIRITTI E ONERI REALI
1	F	SRLL		(1) Proprietà I/I
DATI DERIVANTI DA				
Atto del 28/12/2018 Pubblico ufficiale DAL MASO MICHELE Sede: ROSSANO VENETO (VI) Repertorio n. 7352 - PRESTAZIONE CON TRASFERIMENTO DI DIRITTI Nota presentata con Modello Unico n. 33525.1/2018 Reparto PI di TREVISO in atti dal 31/12/2018				

3. Immobili siti nel Comune di POSSAGNO (Codice G933) Catasto dei Terreni

N.	DATI IDENTIFICATIVI				DATI DI CLASSAMENTO				ALTRE INFORMAZIONI	
	Foglio	Particella	Sub	Porz	Qualità Classe	Superficie(m ²) ha are ca	Deduz.	Reddito	Dati derivanti da	Dati Ulteriori
1	9	3094	-	PRATO ARBOR	01	10 45		Dominicale Euro 5.13 Lire 9.928	Agrario Euro 4.05 Lire 7.838	FRAZIONAMENTO del 30/05/1995 in atti dal 30/05/1995 (n. 1186.1/1995)
2	9	3096	-	PRATO ARBOR	01	03 65		Euro 1.79 Lire 3.468	Euro 1.41 Lire 2.738	FRAZIONAMENTO del 30/05/1995 in atti dal 30/05/1995 (n. 1186.2/1995)
3	9	3099	-	PRATO ARBOR	01	03 55		Euro 1.74 Lire 3.373	Euro 1.38 Lire 2.663	FRAZIONAMENTO del 30/05/1995 in atti dal 30/05/1995 (n. 1186.3/1995)

Totale: Superficie .17.65 Redditi: Dominicale Euro 8.66 Agrario Euro 6,84



Data: 16/09/2023 Ora: 12.04.04 pag: 3 Fine
 Visura n.: T27070/2023

Visura attuale sintetica per soggetto

Situazione degli atti informatizzati al 16/09/2023

Intestazione degli immobili indicati al n.3

N.	I	F	R	SR	L	M	S	C	D	A	T	I	A	N	A	G	R	A	F	I	C	O	D	I	C	O	D	E	R	E	A	L	I	E	O	N	E	R	I	R	E	A	L	I	E	O	N	E	R	I	R	E	A	L	I	E	O	N	E	R	I	R	E	A	L	I	E	O	N	E	R	I	R	E	A	L	I	E	O	N	E	R	I	R	E	A	L	I	E	O	N	E	R	I	R	E	A	L	I	E	O	N	E	R	I	R	E	A	L	I	E	O	N	E	R	I	R	E	A	L	I	E	O	N	E	R	I	R	E	A	L	I	E	O	N	E	R	I	R	E	A	L	I	E	O	N	E	R	I	R	E	A	L	I	E	O	N	E	R	I	R	E	A	L	I	E	O	N	E	R	I	R	E	A	L	I	E	O	N	E	R	I	R	E	A	L	I	E	O	N	E	R	I	R	E	A	L	I	E	O	N	E	R	I	R	E	A	L	I	E	O	N	E	R	I	R	E	A	L	I	E	O	N	E	R	I	R	E	A	L	I	E	O	N	E	R	I	R	E	A	L	I	E	O	N	E	R	I	R	E	A	L	I	E	O	N	E	R	I	R	E	A	L	I	E	O	N	E	R	I	R	E	A	L	I	E	O	N	E	R	I	R	E	A	L	I	E	O	N	E	R	I	R	E	A	L	I	E	O	N	E	R	I	R	E	A	L	I	E	O	N	E	R	I	R	E	A	L	I	E	O	N	E	R	I	R	E	A	L	I	E	O	N	E	R	I	R	E	A	L	I	E	O	N	E	R	I	R	E	A	L	I	E	O	N	E	R	I	R	E	A	L	I	E	O	N	E	R	I	R	E	A	L	I	E	O	N	E	R	I	R	E	A	L	I	E	O	N	E	R	I	R	E	A	L	I	E	O	N	E	R	I	R	E	A	L	I	E	O	N	E	R	I	R	E	A	L	I	E	O	N	E	R	I	R	E	A	L	I	E	O	N	E	R	I	R	E	A	L	I	E	O	N	E	R	I	R	E	A	L	I	E	O	N	E	R	I	R	E	A	L	I	E	O	N	E	R	I	R	E	A	L	I	E	O	N	E	R	I	R	E	A	L	I	E	O	N	E	R	I	R	E	A	L	I	E	O	N	E	R	I	R	E	A	L	I	E	O	N	E	R	I	R	E	A	L	I	E	O	N	E	R	I	R	E	A	L	I	E	O	N	E	R	I	R	E	A	L	I	E	O	N	E	R	I	R	E	A	L	I	E	O	N	E	R	I	R	E	A	L	I	E	O	N	E	R	I	R	E	A	L	I	E	O	N	E	R	I	R	E	A	L	I	E	O	N	E	R	I	R	E	A	L	I	E	O	N	E	R	I	R	E	A	L	I	E	O	N	E	R	I	R	E	A	L	I	E	O	N	E	R	I	R	E	A	L	I	E	O	N	E	R	I	R	E	A	L	I	E	O	N	E	R	I	R	E	A	L	I	E	O	N	E	R	I	R	E	A	L	I	E	O	N	E	R	I	R	E	A	L	I	E	O	N	E	R	I	R	E	A	L	I	E	O	N	E	R	I	R	E	A	L	I	E	O	N	E	R	I	R	E	A	L	I	E	O	N	E	R	I	R	E	A	L	I	E	O	N	E	R	I	R	E	A	L	I	E	O	N	E	R	I	R	E	A	L	I	E	O	N	E	R	I	R	E	A	L	I	E	O	N	E	R	I	R	E	A	L	I	E	O	N	E	R	I	R	E	A	L	I	E	O	N	E	R	I	R	E	A	L	I	E	O	N	E	R	I	R	E	A	L	I	E	O	N	E	R	I	R	E	A	L	I	E	O	N	E	R	I	R	E	A	L	I	E	O	N	E	R	I	R	E	A	L	I	E	O	N	E	R	I	R	E	A	L	I	E	O	N	E	R	I	R	E	A	L	I	E	O	N	E	R	I	R	E	A
----	---	---	---	----	---	---	---	---	---	---	---	---	---	---	---	---	---	---	---	---	---	---	---	---	---	---	---	---	---	---	---	---	---	---	---	---	---	---	---	---	---	---	---	---	---	---	---	---	---	---	---	---	---	---	---	---	---	---	---	---	---	---	---	---	---	---	---	---	---	---	---	---	---	---	---	---	---	---	---	---	---	---	---	---	---	---	---	---	---	---	---	---	---	---	---	---	---	---	---	---	---	---	---	---	---	---	---	---	---	---	---	---	---	---	---	---	---	---	---	---	---	---	---	---	---	---	---	---	---	---	---	---	---	---	---	---	---	---	---	---	---	---	---	---	---	---	---	---	---	---	---	---	---	---	---	---	---	---	---	---	---	---	---	---	---	---	---	---	---	---	---	---	---	---	---	---	---	---	---	---	---	---	---	---	---	---	---	---	---	---	---	---	---	---	---	---	---	---	---	---	---	---	---	---	---	---	---	---	---	---	---	---	---	---	---	---	---	---	---	---	---	---	---	---	---	---	---	---	---	---	---	---	---	---	---	---	---	---	---	---	---	---	---	---	---	---	---	---	---	---	---	---	---	---	---	---	---	---	---	---	---	---	---	---	---	---	---	---	---	---	---	---	---	---	---	---	---	---	---	---	---	---	---	---	---	---	---	---	---	---	---	---	---	---	---	---	---	---	---	---	---	---	---	---	---	---	---	---	---	---	---	---	---	---	---	---	---	---	---	---	---	---	---	---	---	---	---	---	---	---	---	---	---	---	---	---	---	---	---	---	---	---	---	---	---	---	---	---	---	---	---	---	---	---	---	---	---	---	---	---	---	---	---	---	---	---	---	---	---	---	---	---	---	---	---	---	---	---	---	---	---	---	---	---	---	---	---	---	---	---	---	---	---	---	---	---	---	---	---	---	---	---	---	---	---	---	---	---	---	---	---	---	---	---	---	---	---	---	---	---	---	---	---	---	---	---	---	---	---	---	---	---	---	---	---	---	---	---	---	---	---	---	---	---	---	---	---	---	---	---	---	---	---	---	---	---	---	---	---	---	---	---	---	---	---	---	---	---	---	---	---	---	---	---	---	---	---	---	---	---	---	---	---	---	---	---	---	---	---	---	---	---	---	---	---	---	---	---	---	---	---	---	---	---	---	---	---	---	---	---	---	---	---	---	---	---	---	---	---	---	---	---	---	---	---	---	---	---	---	---	---	---	---	---	---	---	---	---	---	---	---	---	---	---	---	---	---	---	---	---	---	---	---	---	---	---	---	---	---	---	---	---	---	---	---	---	---	---	---	---	---	---	---	---	---	---	---	---	---	---	---	---	---	---	---	---	---	---	---	---	---	---	---	---	---	---	---	---	---	---	---	---	---	---	---	---	---	---	---	---	---	---	---	---	---	---	---	---	---	---	---	---	---	---	---	---	---	---	---	---	---	---	---	---	---	---	---	---	---	---	---	---	---	---	---	---	---	---	---	---	---	---	---	---	---	---	---	---	---	---	---	---	---	---	---	---	---	---	---	---	---	---	---	---	---	---	---	---	---	---	---	---	---	---	---	---	---	---	---	---	---	---	---	---	---	---	---	---	---	---	---	---	---	---	---	---	---	---	---	---	---	---	---	---	---	---	---	---	---	---	---	---	---	---	---	---	---	---	---	---	---	---	---	---	---	---	---	---	---	---	---	---	---	---	---	---	---	---	---	---	---	---	---	---	---	---	---	---	---	---	---	---	---	---	---	---	---	---	---	---	---	---	---	---	---	---	---	---	---	---	---	---	---	---	---	---	---	---	---	---	---	---	---	---	---	---	---	---	---	---	---	---	---	---	---	---	---	---	---	---	---	---	---	---	---	---	---	---	---	---	---	---	---	---	---	---	---	---	---	---	---	---	---	---	---	---	---	---	---	---	---	---	---	---	---	---	---	---	---	---	---	---	---	---	---	---