Protocollo pratica T219529/2022
20-Lug-2022 14:37:43

Scala originale: 1:2000
Dimensione cornice: 776.000 x 552.000 metri

Comune: (TV) VITTORIO VENETO
Foglio: 52

Data presentazione: 31/01/1975 - Data: 20/07/2022 - n. T226309 - Richiedente: [redacted]

MODULARIO
F. - Cat. S. T. - 315

Mod. B (*Nuovo Catasto Edilizio Urbano*)

Lire 15

MINISTERO DELLE FINANZE
DIREZIONE GENERALE DEL CATASTO E DEI SERVIZI TECNICI ERARIALI

NUOVO CATASTO EDILIZIO URBANO

(R. DECRETO-LEGGE 13 APRILE 1939, N. 652)

Planimetria dell'immobile situato nel Comune di Vittorio Veneto *Via* Maspiron

Ditta [redacted]

Allegata alla dichiarazione presentata all'Ufficio Tecnico Erariale di TREVISO

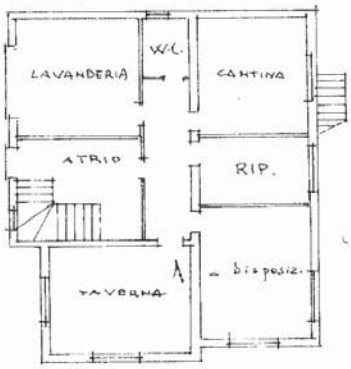

PIANO TERRA
H = 263

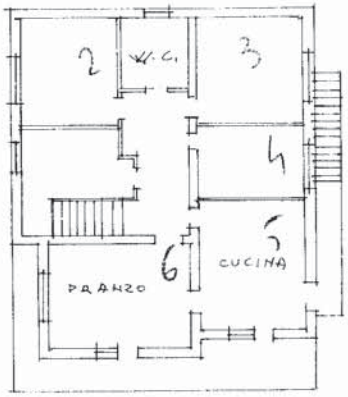

PRIMO PIANO
H = 290

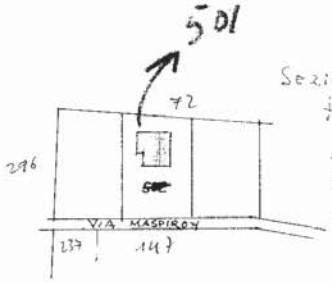

Sezione C
foglio XII
1:2000
M.N. 502
ex 72c

C
12
501

ORIENTAMENTO
NORD

SCALA DI 1: 200

SPAZIO RISERVATO PER LE ANNOTAZIONI D'UFFICIO	
DATA PROT. N°	5 9 4/4 C.-D/3

Compilata dal Per. Ind. Bragano Mario
(Titolo, nome e cognome del tecnico)

Iscritto all'Albo dei Periti Ind.
della Provincia di Belluno
DATA
Firma:

ISTITUTO POLIGRAFICO DELLO STATO

Data presentazione: 31/01/1975 - Data: 20/07/2022 - n. T226309 - Richiedente: [redacted]
Totale schede: 1 - Formato di acquisizione: A3(297x420) - Formato stampa richiesto: A3(297x420)
Ultima planimetria in atti

10 metri

Catasto dei Fabbricati - Situazione al 20/07/2022 - Comune di VITTORIO VENETO(M089) - < Sez. urbana C - Foglio 12 - Particella 501 - Subalterno >
VIA MASPIRON Piano T - 1