

MODULARIO  
F. rig. rend. 496



MINISTERO DELLE FINANZE  
DIREZIONE GENERALE DEL CATASTO E DEI SS.TT.EE.  
**CATASTO EDILIZIO URBANO** (RDL 13-4-1939, n. 652)

MOD. AN (CEU)

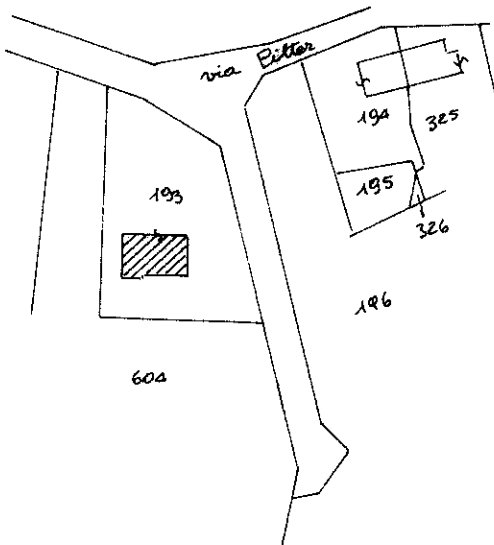
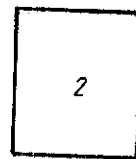
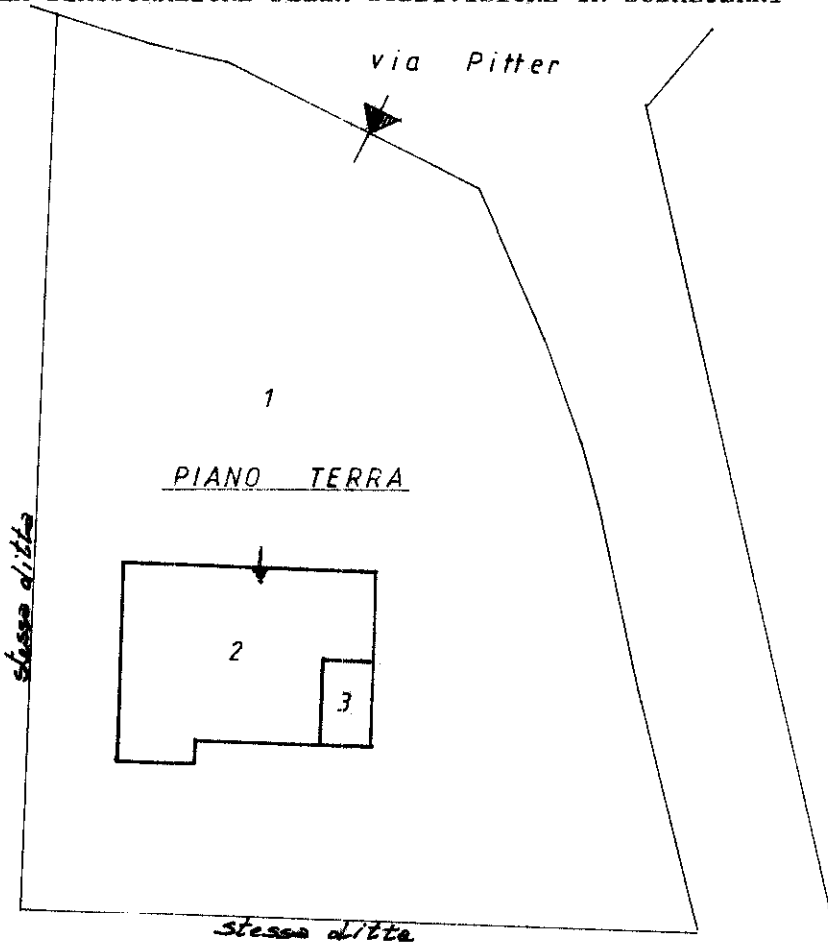
LIRE  
400

Planimetria di u.i.u. in Comune di QUINTO di TREVISO via Pitter civ. ....

**ELABORATO PLANIMETRICO PER LA DIMOSTRAZIONE DELLA SUDDIVISIONE IN SUBALTERNI**

- Sub 1 - Area scoperta
- Sub 2 - Abitazione (T-Int)
- Sub 3 - Garage (T)

Referimento tipo unipole  
n° 14661/422



ORIENTAMENTO  
Nord



SCALA DI 1: 500

Dichiarazione di N.C.   
 Ultima planimetria in atti   
 Denuncia di variazione   
 Data presentazione: 09/05/1991 - Data: 19/05/2023 - n. T301600 - Richiedente: Telematico  
 Totale schede identificativi catastali: 10  
 Formato di acquisizione: A4 (210x297) - Formato stampa richiesto: A4 (210x297) - Fattore di scala non utilizzabile  
 n. 193 sub. 193

Compilata dal Geometra  
 (Titolo, cognome e nome)  
BISETTO Luciano  
 iscritto all'albo de Geometri  
 della provincia di Treviso n. 1149  
 data fe.bbr.1991... Firma Luciano Bisetto

RISERVATO ALL'UFFICIO  
 Firmato Da: GRANELLO GIORGIO  
 Emesso Da: INFORMAZIONE QUALIFIED ELECTRONIC SIGNATURE CA Serial#: 136ca

Elaborato Planimetrico - Catasto dei Fabbricati - Situazione al 19/05/2023 - Comune di QUINTO DI TREVISO(H131) - < Sez. urbana B - Foglio 10 Particella 193 >  
Firmato Da: GRANELLO GIORGIO Emesso Da: INFORMATICA QUALIFIED ELECTRONIC SIGNATURE CA Serial#: 136ca

## ACCERTAMENTO DELLA PROPRIETÀ IMMOBILIARE URBANA ELENCO DEI SUBALTERNI ASSEGNATI

Comune QUINTO DI TREVISO	Sezione B	Foglio 10	Particella 193	Tipo mappale	del:
-----------------------------	--------------	--------------	-------------------	--------------	------

Sub	UBICAZIONE via/piazza	n.civ	Piani	Scala	Int	DESCRIZIONE
1	VIA PITTE		T			AREA URBANA
2	VIA PITTE		S1-T			ABITAZIONI IN VILLINI
3	VIA PITTE		T			STALLE, SCUDERIE, RIMESSE E AUTORIMESSE

---

Visura telematica



MODULARIO  
F. rig. rend. 496



MINISTERO DELLE FINANZE  
DIREZIONE GENERALE DEL CATASTO E DEI SS.TT.EE.  
**CATASTO EDILIZIO URBANO** (RDL 13-4-1939, n. 652)

MOD. AN (CEU)

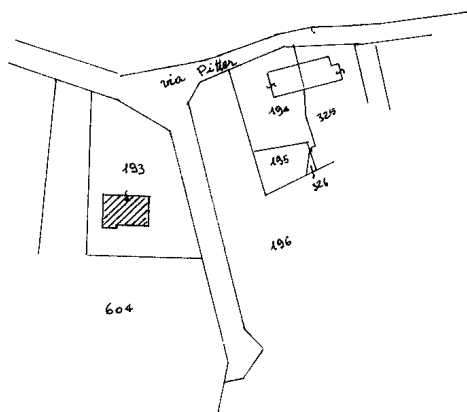
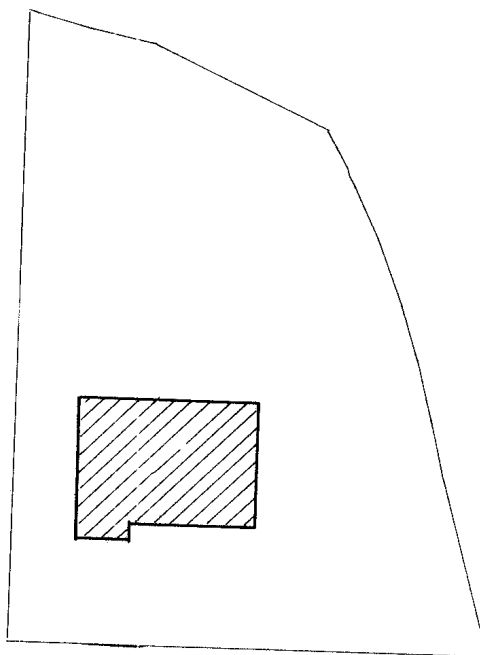
LIRE  
**400**

Planimetria di u.i.u. in Comune di QUINTO di TREVISO via Pitter..... CIV.....

Area scoperta mq. 1812

Area coperta mq. 204

mq. 2016



ORIENTAMENTO  
Nord



SCALA DI 1: 500


Dichiarazione di N.C.   
Denuncia di variazione

Identificativi catastali  
F. B/10  
n. 193 sub. 1

Compilata dal Geometra  
(Titolo, cognome e nome)  
BISETTO Luciano

Iscritto all'albo de Geometri  
della provincia di Treviso 1149  
data febb. 1991 Firma Luciano Bisetto

RISERVATO ALL'UFFICIO



MODULARIO  
F. rig. rend. 496

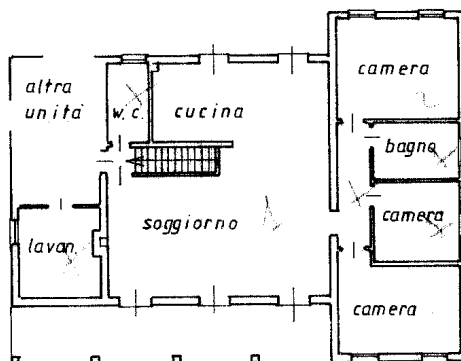


MINISTERO DELLE FINANZE  
DIREZIONE GENERALE DEL CATASTO E DEI SS.TT.EE.  
**CATASTO EDILIZIO URBANO** (RDL 13-4-1939, n. 652)

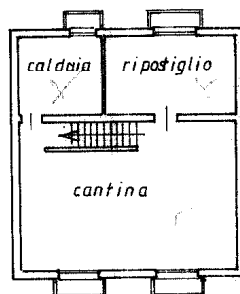
MOD. AN (CEU)

LIRE  
**400**

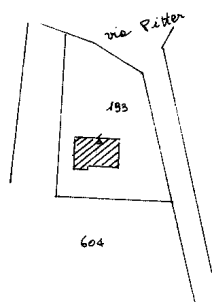
Planimetria di u.i.u. in Comune di QUINTO di TREVISO via Pitter civ. ....



PIANTA PIANO TERRA  
h = m. 2,70



PIANTA PIANO INTERRATO  
h = m. 2,20



ORIENTAMENTO



Nord  
SCALA DI 1:200

Dichiarazione di N.C. <input checked="" type="checkbox"/>	Compilata dal <u>Geometra</u>	RISERVATO ALL'UFFICIO
Denuncia di variazione <input type="checkbox"/>	(Titolo, cognome e nome) <u>BISETTO Luciano</u>	
Identificativi catastali	Iscritto all'albo de <u>Geometri</u>	
F. <u>B/10</u>	della provincia di <u>Treviso</u> <u>1149</u>	
n. <u>193</u> sub. <u>2</u>	data <u>febb. 1991</u> Firma <u>Luciano Bisetto</u>	

Catasto dei Fabbricati - Situazione al 22/05/2023 - Comune di QUINTO DI TREVISO(H131) - < Sez. urbana B - Foglio 10 - Particella 193 - Subalterno 2 >  
 VITTORIO DE GRAMMELLO GIORGIO EMESSO Da: INFOCAMERE QUALIFIED ELECTRONIC SIGNATURE CA Serial#: 136cfa

MODULARIO  
F. rig. rand. 486



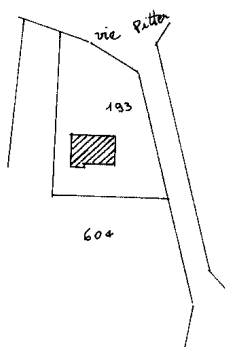
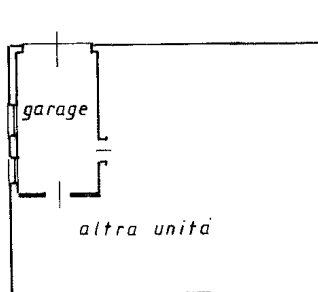
MINISTERO DELLE FINANZE  
DIREZIONE GENERALE DEL CATASTO E DEI SS.TT.EE.  
**CATASTO EDILIZIO URBANO** (RDL 13-4-1939, n. 652)

MOD. AN (CEU)

LIRE  
**400**

Planimetria di u.i.u. in Comune di QUINTO di Treviso via Pitter civ. ....

PIANTA PIANO TERRA  
h = m 2,70



ORIENTAMENTO



Nord  
SCALA DI 1:200

Dichiarazione di N.C.   
 Denuncia di variazione

Identificativi catastali  
 F. B/10  
 n. 193 sub. 3

Compilata dal Geometra  
(Titolo, cognome e nome)  
BISETTO Luciano

Iscritto all'albo de Geometra  
 della provincia di Treviso n. 1149  
 data febb. 1921 Firma Luciano Bisetto

RISERVATO ALL'UFFICIO

1/0001

Catasto dei Fabbricati - Situazione al 22/05/2023 - Comune di QUINTO DI TREVISO(131) - < Sez. urbana B - Foglio 10 - Particella 193 - Subalterno 3 >  
 VIMARIO DE GRAMMELLO GIORGIO Emesso Da: INFOCAMERE QUALIFIED ELECTRONIC SIGNATURE CA Serial#: 136cfa