

MODULARIO  
F. - Catasto 431



MINISTERO DELLE FINANZE  
DIPARTIMENTO DEL TERRITORIO

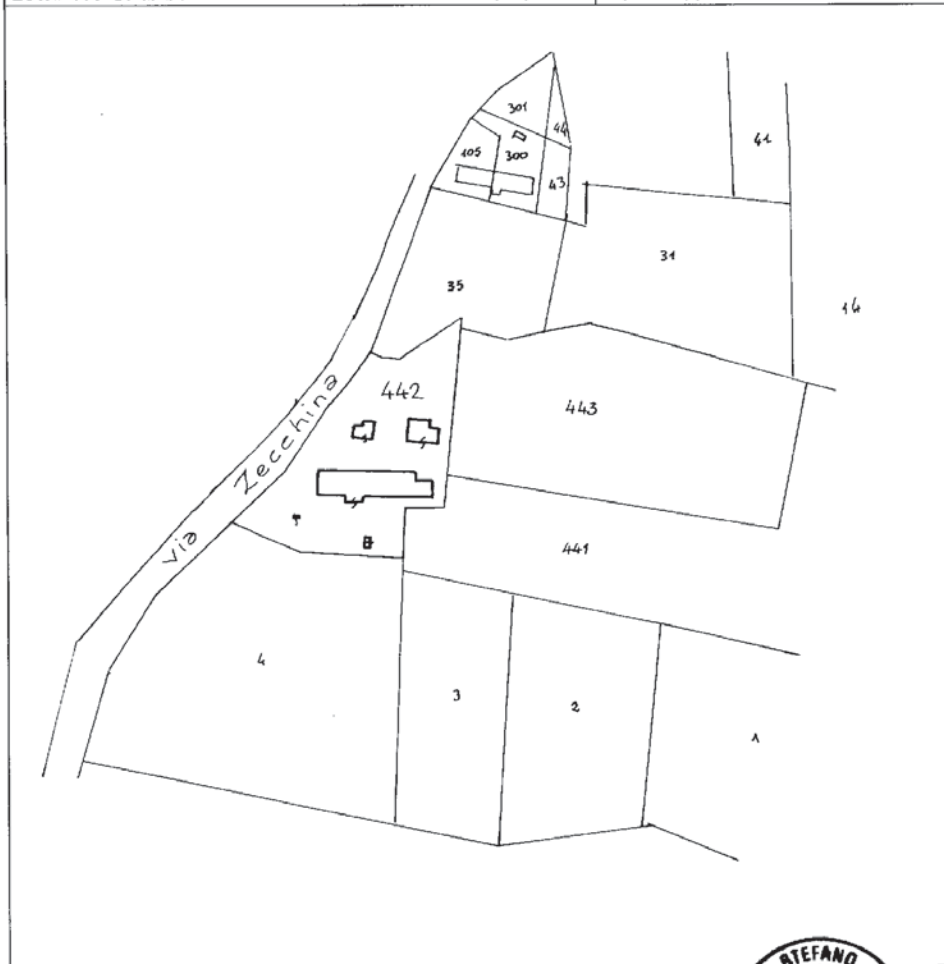
Mod. EP/1 CEU

Ufficio Tecnico Erariale di **TREVI SO**

ELABORATO PLANIMETRICO

Pag. n. 1 di 1

<b>Ubicazione e riferimenti catastali dell'immobile</b>			
Comune	QUINTO DI TREVI SO		C.T. Sez. Fgl. 15 Mapp. 442
Via/piazza	VIA ZECCHINA	n. 53	C.E.U. Sez. B Fgl. 9 Mapp. 442
<b>ESTRATTO DI MAPPA</b>		scala 1:2000	Tipo mappale n. 265532 del 16.08.01



Riservato all'Ufficio Tecnico Erariale

L'operatore

Protocollo

Sostituisce il presente mod. EP/1 prot.

Annullato e sostituito dal mod. EP/1 prot.



MODULARIO  
F. - Costo 432



MINISTERO DELLE FINANZE  
DIPARTIMENTO DEL TERRITORIO

Mod. EP/2CEU

Ufficio Tecnico Erariale di TREVISO

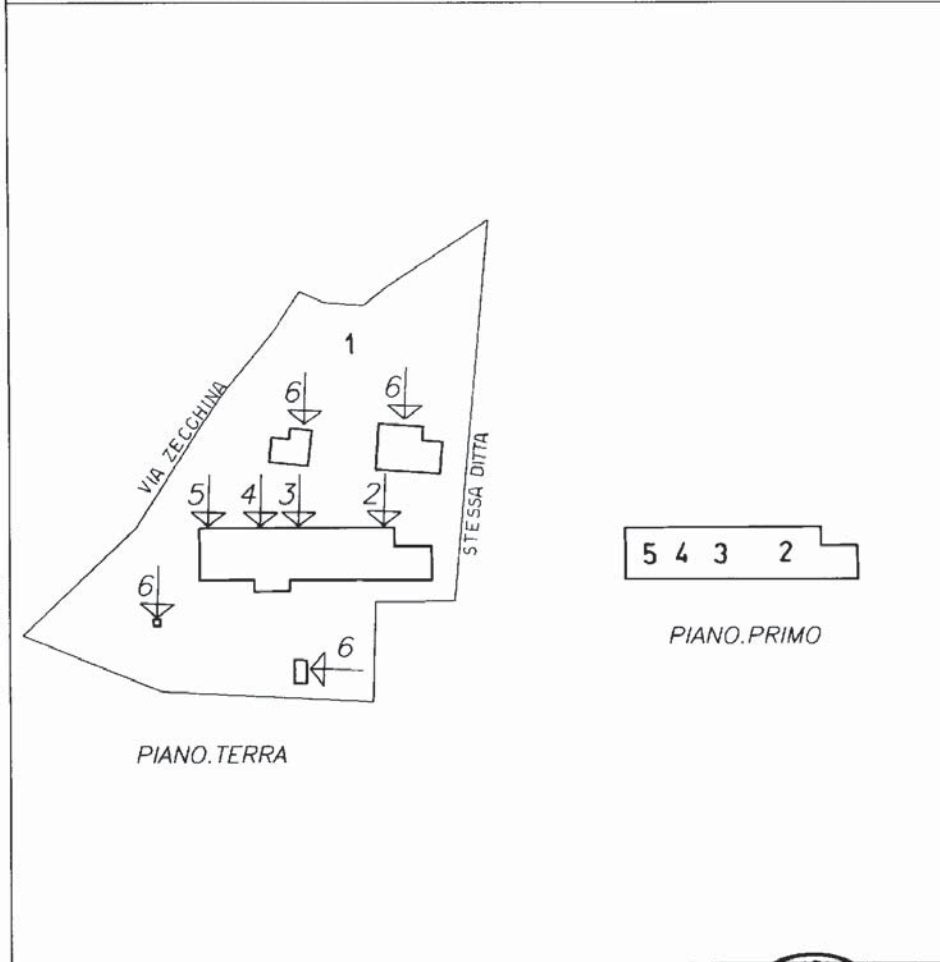
ELABORATO PLANIMETRICO

Pag. n. 1 di 1

Comune	Sezione	Foglio	Numero	Tipo mappale n.	del
QUINTO.DI.TREVISO	B	9	442	265532	16.08.01

DIMOSTRAZIONE GRAFICA DEI SUBALTERNI ASSEGNATI

scala 1:500



Riservato all'Ufficio Tecnico Erariale

L'operatore

Protocollo

Sostituisce il presente mod. EP/2 prot.

Annullato e sostituito dal mod. EP/2 prot.



MODULARIO  
F. - Catasto 433



MINISTERO DELLE FINANZE  
DIPARTIMENTO DEL TERRITORIO

Mod. EP/3CEU

Ufficio Tecnico Erariale di **TREVISO**

ELABORATO PLANIMETRICO

ELENCO DEI SUBALTERNI ASSEGNATI

Pag. n. 1 , di 1

Comune		Sezione	Foglio	Numero	Tipo mappale n.		del	
QUINTO.DI.TREVISO		B	9	442	265532		16.08.01	
Numero	Sub.	UBICAZIONE via/piazza		civico	N. piano	spazio	int.	DESCRIZIONE
442	1	VIA.ZECCHINA		53	T			B.C.N.C.(CORTILE).AREA.SCOPERTA DI.MQ.4225.COMUNE.AI.SUB.2,3,4,5,6.
442	2	VIA.ZECCHINA		53	T-1			ABITAZIONE
442	3	VIA.ZECCHINA		53	T-1			ABITAZIONE
442	4	VIA.ZECCHINA		53	T-1			ABITAZIONE
442	5	VIA.ZECCHINA		53	T-1			STALLA
442	6	VIA.ZECCHINA		53	T			MAGAZZINO.RURALE

Riservato all'Ufficio Tecnico Erariale

L'operatore

Protocollo

Sostituisce il presente mod. EP/3 prot.

Annullato e sostituito dal mod. EP/3 prot.



## ACCERTAMENTO DELLA PROPRIETÀ IMMOBILIARE URBANA ELENCO DEI SUBALTERNI ASSEGNATI

Comune QUINTO DI TREVISO	Sezione B	Foglio 9	Particella 442	Tipo mappale	del:
-----------------------------	--------------	-------------	-------------------	--------------	------

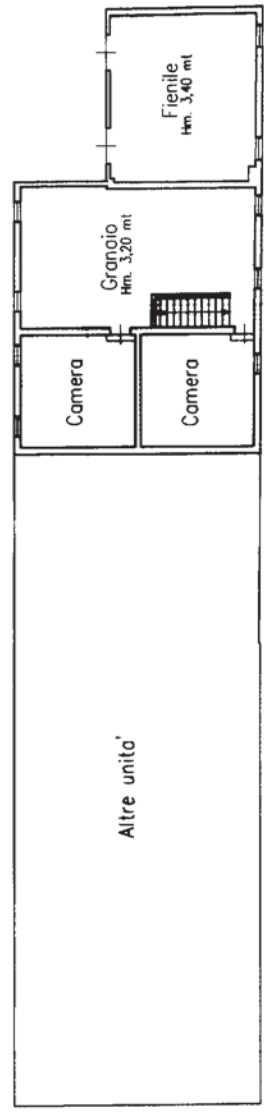
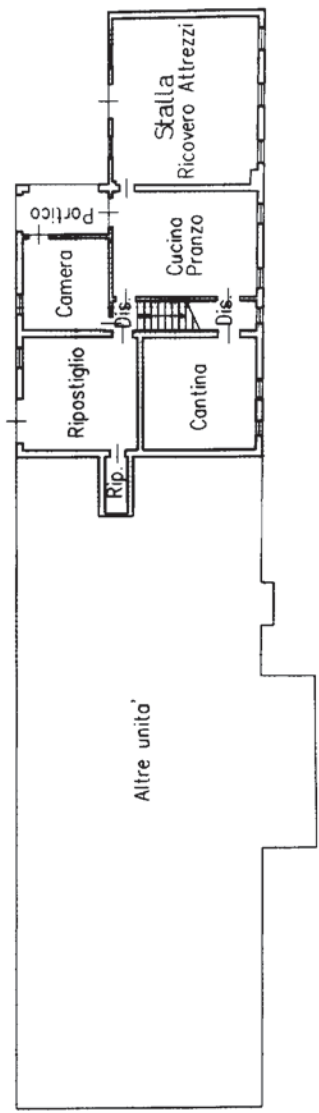
Sub	UBICAZIONE via/piazza	n.civ	Piani	Scala	Int	DESCRIZIONE
1	VIA ZECCHINA	53	T			Bene comune non censibile
2	VIA ZECCHINA	53	T-1			ABITAZIONI DI TIPO ECONOMICO
3	VIA ZECCHINA	53	T-1			ABITAZIONI DI TIPO ECONOMICO
4	VIA ZECCHINA	53	T-1			ABITAZIONI DI TIPO ECONOMICO
5	VIA ZECCHINA	53	T-1			STALLE, SCUDERIE, RIMESSE E AUTORIMESSE
6	VIA ZECCHINA	53	T			MAGAZZINI E LOCALI DI DEPOSITO

---

Visura telematica

MOD. AN (CEU) DIRE 300  
 MINISTERO DELLE FINANZE  
 DIPARTIMENTO DEL TERRITORIO  
**CATASTO EDILIZIO URBANO** (RD 13-4-1939, n. 652)  
 Pianimetria di u.i.u. in Comune di **QUINTO DI TREVISO** via **ZECCHINA** n. **53**

N.C.T.	N.C.E.U.		
FG. MAPP.	SEZ.	FG. MAPP.	SUB.
15	442	B 9	442 2

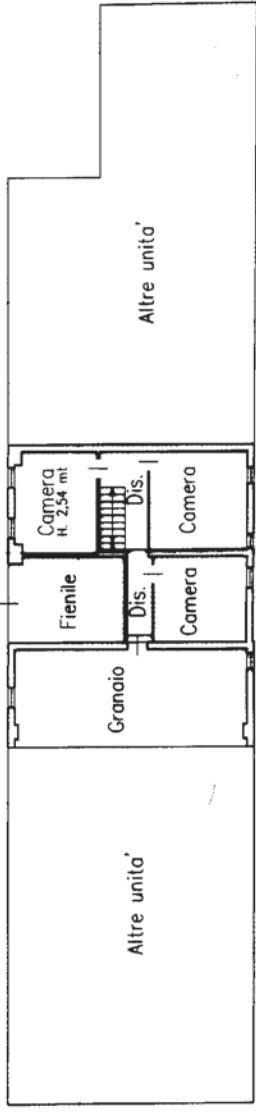
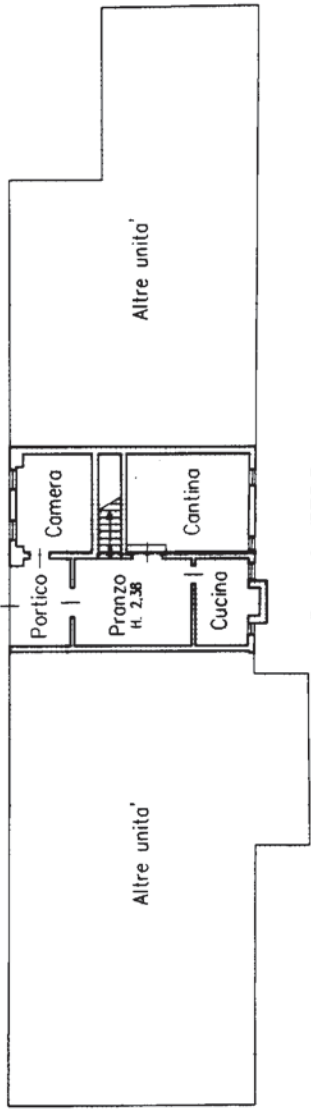


ORIENTAMENTO   
 SCALA DI 1: 200  
 RISERVATO ALL'UFFICIO

Dichiarazione di N.C.    
 Denuncia di variazione    
 Identificativi catastali **F. 8/9** sub **invari 0**   
 n. **442** sub **invari 2**   
 Completata dal **Geometra ZECCHINATO STEFANO**   
 iscritto all'albo de **Geometri** **3748**   
 della **provincia di Padova**   
 Firma *[Signature]*   
**Geometra ZECCHINATO STEFANO**   
 Collegio dei Geometri   
 Prov. di Padova   
 n. **3748**   
**PADOVA**

MOD. AN (CEU) UIC 300  
 MODULARIO n. 77 n. 496  
 MINISTERO DELLE FINANZE  
 DIPARTIMENTO DEL TERRITORIO  
**CATASTO EDILIZIO URBANO** (RDL 13-4-1939, n. 652)  
 Planimetria di u.i.u. in Comune di **QUINTO DI TREVISO** via **ZECCHINA** n. **53**

N.C.T.	N.C.E.U.		
FG. MAPP.	SEZ.	FG. MAPP.	SUB
15	442	B 9	442 3



ORIENTAMENTO  
 SCALA DI 1: 200  
 RISERVATO ALL'UFFICIO



Compilata dal **Geom. ZECCHINATO STEFANO**  
 iscritto all'albo de **Geometri** della provincia di **Padova**  
 n. **3748**  
 F. **819** sub. **3**  
 Dichiarazione di N.C.   
 Denuncia di variazione   
 Identificativi catastali **819**  
 data **01/11/01**  
 Firma **[Signature]**

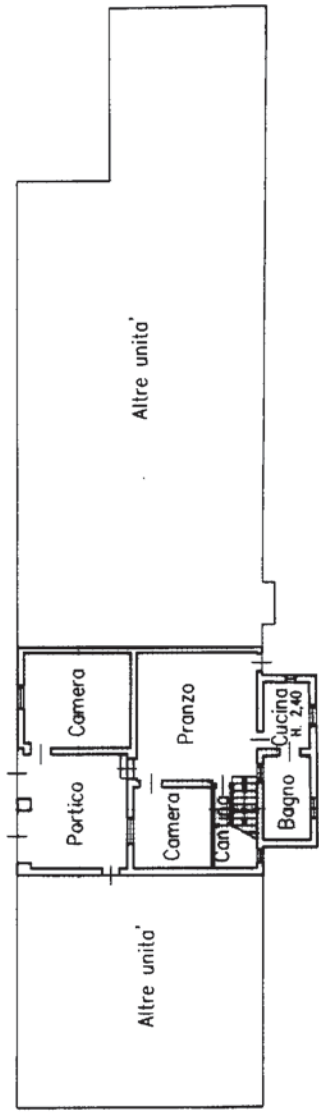
Catasto dei Fabbrianti - Situazione al 08/11/2022 - Comune di QUINTO DI TREVISO (HI13) - Sez. urbana B - Foglio 9 - Particella 442 - Subalterno 3 >  
 VIA ZECCHINA n. 53 Piano T-1

MOD. AN (CEU)  
 1101  
 300  
 53  
 CIV


MINISTERO DELLE FINANZE  
 DIPARTIMENTO DEL TERRITORIO  
**CATASTO EDILIZIO URBANO** (RDL 13-4-1939, n. 652)  
 Pianimetria di u.i.u. in Comune di **QUINTO DI TREVISO** via **ZECCHINA**

MODULARIO  
 3/77 n. 496

N.C.T.	N.C.E.U.
FG. MAPP. SEZ. B	FG. MAPP. SUB. 4
15 442 B 9 442	4



**PIANO TERRA**  
 Hm. 2.50 mt.



**PIANO PRIMO**  
 Hm. 3.57 mt.

ORIENTAMENTO  
  
 SCALA DI 1: 200

RESERVATO ALL'UFFICIO

Geometra  
**ZECCHINATO STEFANO**  
 Collegio dei Geometri  
 Prov. di Padova n. 3748

Compilata da  
**ZECCHINATO STEFANO**  
 Geometri  
 Iscritto all'albo de  
**Padova** 3748  
 dalla  
 n. 442 sub. matri. 01

Dichiarazione di N.C.  
 Denuncia di variazione  
 Identificativi catastali  
 F. 2/9  
 n. 442 sub. matri. 01

Geom. **ZECCHINATO STEFANO**  
 Prov. di Padova n. 3748

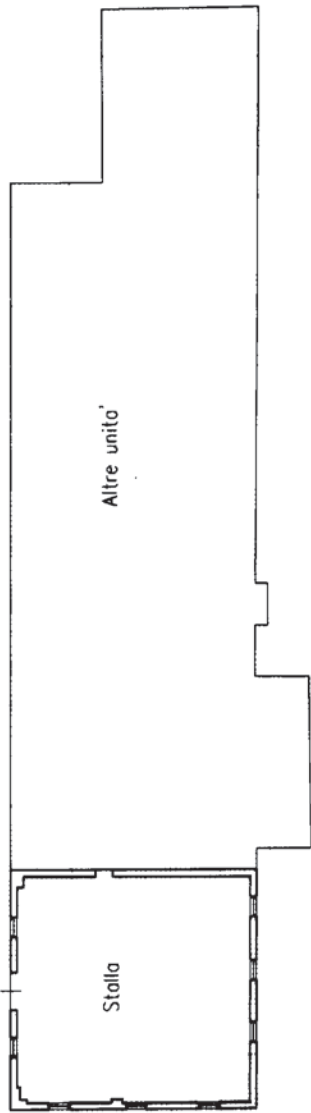
Ultima planimetria in atti

MOD. AM (CEU)  
 1 lit. 300

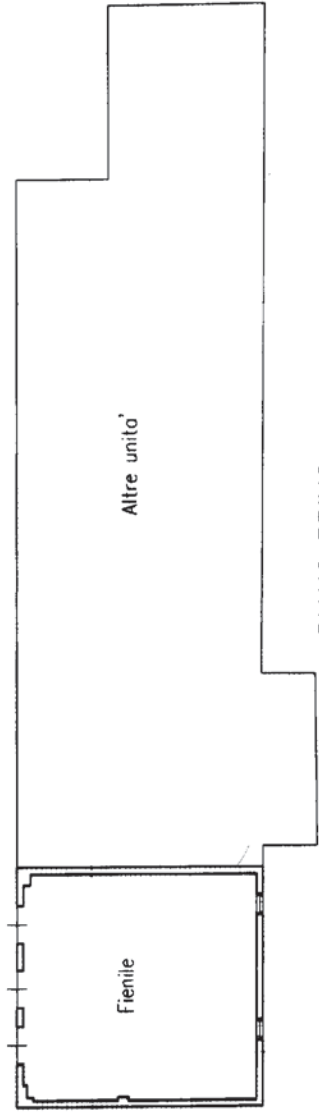
MINISTERO DELLE FINANZE  
 DIPARTIMENTO DEL TERRITORIO  
**CATASTO EDILIZIO URBANO** (RD.L. 13-4-1939, n. 652)

Planimetria di u.i.u. in Comune di **QUINTO DI TREVISO** via **ZECCHINA**

N.C.T.	N.C.E.U.
FG. MAPP. SEZ. FG. MAPP. SUB.	
15 442 B 9 442 5	



**PIANO TERRA**  
 Hm. 2.50 mt.



**PIANO PRIMO**  
 Hm. 2.87 mt.

ORIENTAMENTO

SCALA DI 1: 200

RISERVATO ALL'UFFICIO



Completata dal **Geometra ZECCHINATO STEFANO**

Iscritto all'albo dei Geometri della Provincia di **Padova** n. **3748**

Dichiarazione di N.C.  Denuncia di variazione

Identificativi catastali F. **B/9** n. **442**, sub. **5**, mat. **01**

Firma *[Signature]*

Catasto dei Fabbricati - Situazione al 08/11/2022 - Comune di QUINTO DI TREVISO (HI31) - < Sez. urbana B - Foglio 9 - Particella 442 - Subalterno 5 >  
 VIA ZECCHINA n. 53 Piano T-1

Ultima planimetria in atti




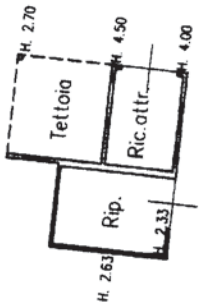
MOD. AN (CEU) 1:100 300

MINISTERO DELLE FINANZE  
DIPARTIMENTO DEL TERRITORIO  
**CATASTO EDILIZIO URBANO** (RDL 13-4-1939, n. 652)

Planimetria di u.i.u. in Comune di **QUINTO DI TREVISO** via **ZECCHINA** n. **53**



N.C.T.		N.C.E.U.			
FG.	MAPP.	SEZ.	FG.	MAPP.	SUB
15	442	B	9	442	6



PIANO TERRA

WC Hm. 2.00 mt

Ric. altr. Hm. 2.20 mt

ORIENTAMENTO

SCALA Di 1: 200

RISERVATO ALL'UFFICIO



Compiuta da **Geometra ZECCHINATO STEFANO**  
 Iscritto all'albo de **Geometri Padova** 3748  
 della provincia di **Padova** data **08/11/2022** Firma *[Signature]*

Dichiarazione di N.C.   
 Denuncia di variazione   
 F. **879** sub **10/01/01**  
 n. **442** sub **6**