

N=1:200

E=-100

Firmato Da: DALESSANDRI RAFFAELE Emesso Da: ARUBAPEC S.P.A. NG CA 3 Serial#: 2b4cbd934ae0b5b68099c8ab594d0edb

5 Particelle: 578, 579, 584, 729, 731



27-Jan-2022 8:53:21  
 Scala originale: 1:2000  
 Dimensione cornice: 534.001 x 378.000 metr  
 Protocollo pratica T33686/2022  
 Comune: (TV) RESANA  
 Foglio: 16

**Agenzia del Territorio  
CATASTO FABBRICATI  
Ufficio Provinciale di  
Treviso**

Dichiarazione protocollo n. TV0435676 del 28/12/2011

Planimetria di u.i.u. in Comune di Resana

Via Cerchiara

civ.

Identificativi Catastali:

Sezione: C

Foglio: 1

Particella: 731

Subalterno:

Compilata da:

Roncato Dino

Iscritto all'albo:

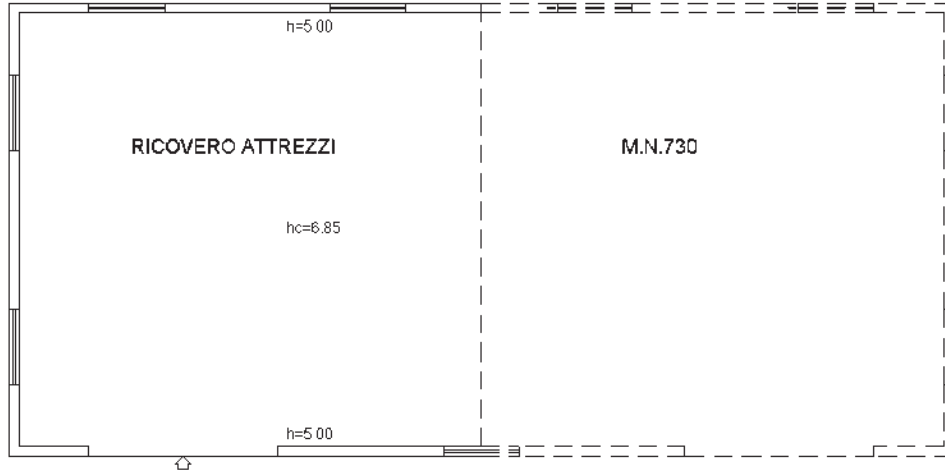
Geometri

Prov. Treviso

N. 968

Scheda n. 1

Scala 1:200



**PIANO TERRA**



**NORD**

Ultima planimetria in atti



**Agenzia del Territorio  
CATASTO FABBRICATI  
Ufficio Provinciale di  
Treviso**

Dichiarazione protocollo n. TV0435676 del 28/12/2011

Planimetria di u.i.u. in Comune di Resana

Via Cerchiara

civ.

Identificativi Catastali:

Sezione: C

Foglio: 1

Particella: 731

Subalterno:

Compilata da:

Roncato Dino

Iscritto all'albo:

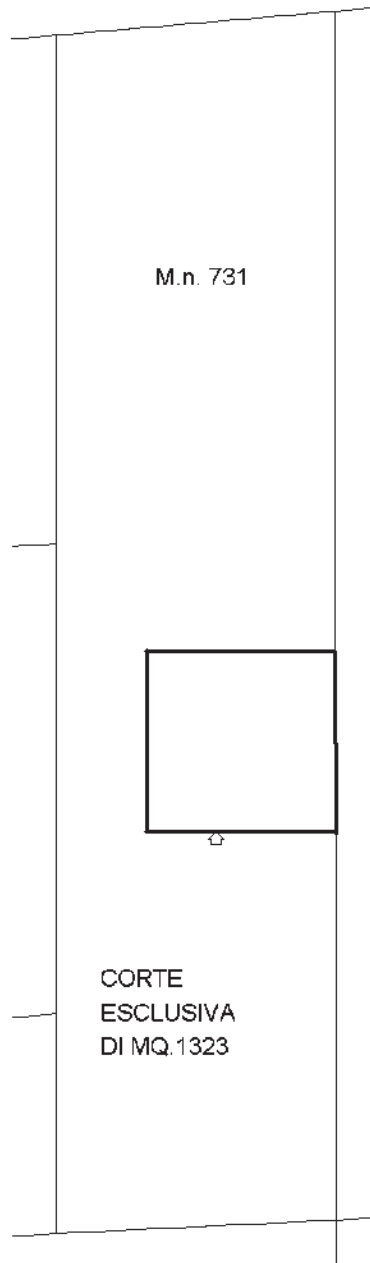
Geometri

Prov. Treviso

N. 968

Scheda n. 2

Scala 1:500



**PIANO TERRA**



NORD

Ultima planimetria in atti

Data: 08/10/2021 - n. T218871 - Richiedente: [REDACTED]

Totale schede: 2 - Formato di acquisizione: A4(210x297) - Formato stampa richiesto: A4(210x297)

Catasto dei Fabbricati - Situazione al 08/10/2021 - Comune di RESANA (H238) - < Sez.Urb.: C - Foglio: 1 - Particella: 731 - Subalterno: 0 >

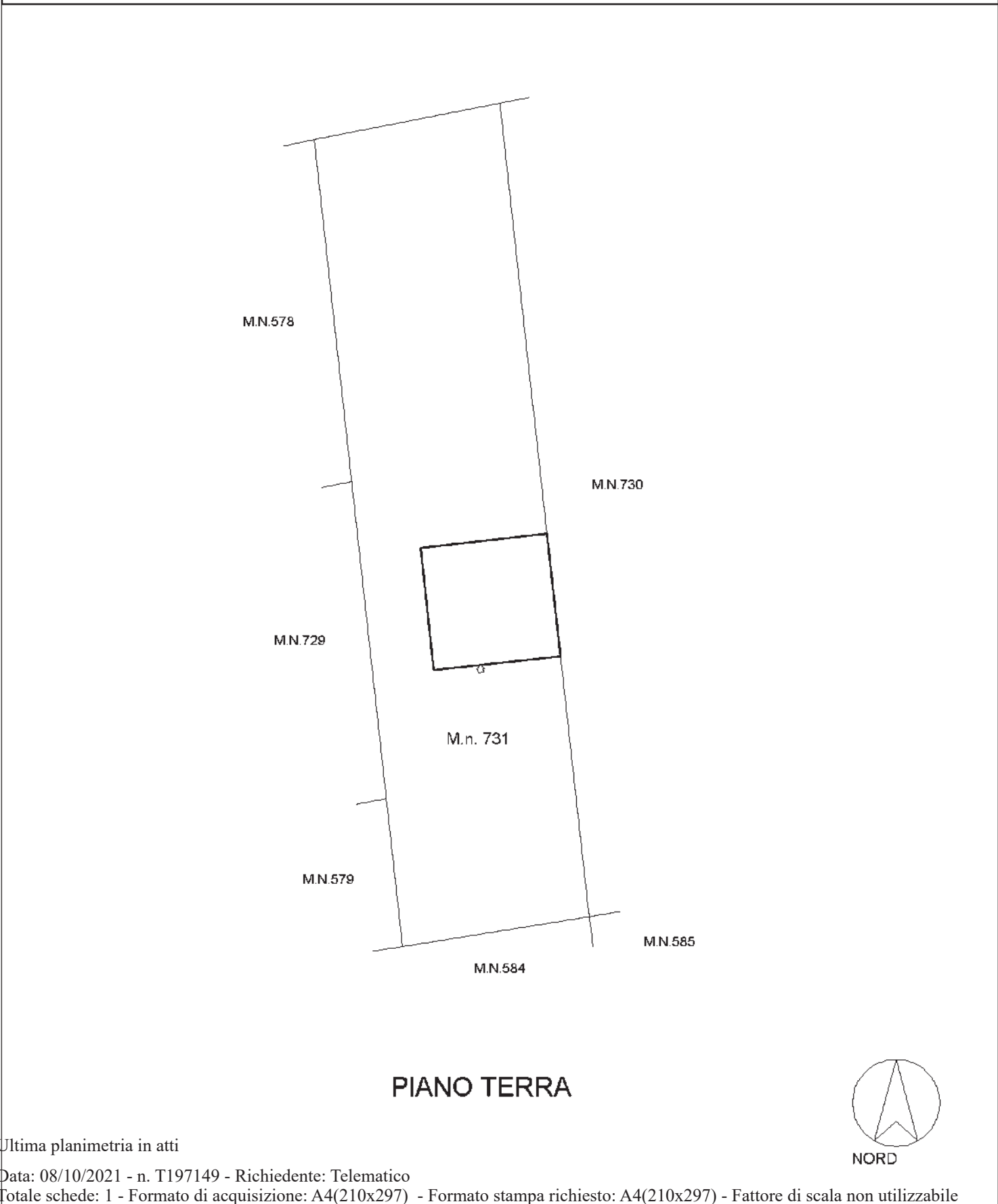
Firmato DA: [ARUBAPEC S.P.A.](#) Da: ARUBAPEC S.P.A. NG CA 3 Serial#: 2b4cbd934ae0b5b68099c8ab594d0edb



**Agenzia del Territorio  
CATASTO FABBRICATI  
Ufficio Provinciale di  
Treviso**

ELABORATO PLANIMETRICO	
Compilato da: Roncato Dino	
Iscritto all'albo: Geometri	
Prov. Treviso	N. 968

Comune di Resana	Protocollo n. TV0435676 del 28/12/2011
Sezione: C    Foglio: 1    Particella: 731	Tipo Mappale n. 100017 del 13/04/2006
Dimostrazione grafica dei subalterni	Scala 1 : 500



Ultima planimetria in atti

Catasto dei Fabbricati - Situazione al 08/10/2021 - Comune di RESANA (H238) - < Sez.Urb.: C - Foglio: 1 - Particella: 731 - Elaborato planimetrico >  
Firmato Da: DALESSANDRI RAFFAELE Emesso Da: ARUBAPEC S.P.A. NG CA 3 Serial#: 2b4cb0934ae0b5b68099c8ab594d0edb



Direzione Provinciale di Treviso  
Ufficio Provinciale - Territorio  
Servizi Catastali  
Comune di: RESANA  
Elenco Subalterni

ACCERTAMENTO DELLA PROPRIETA IMMOBILIARE URBANA  
ELENCO DEI SUBALTERNI ASSEGNATI

Comune	Sezione	Foglio	Particella	Tipo mappale	del:
RESANA	C	1	731	100017	
Sub	UBICAZIONE via/piazza via cerchiara	n°civ	Piani T	Scala	Int.
					DESCRIZIONE LOCALE DI DEPOSITO E CORTE ESCLUSIVA DI MQ.1323.

Unità immobiliari n. 1

Tributi erariali: 0,00

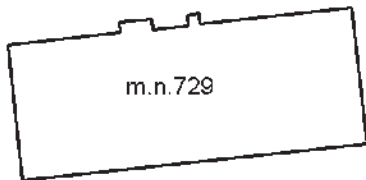
Visura telematica



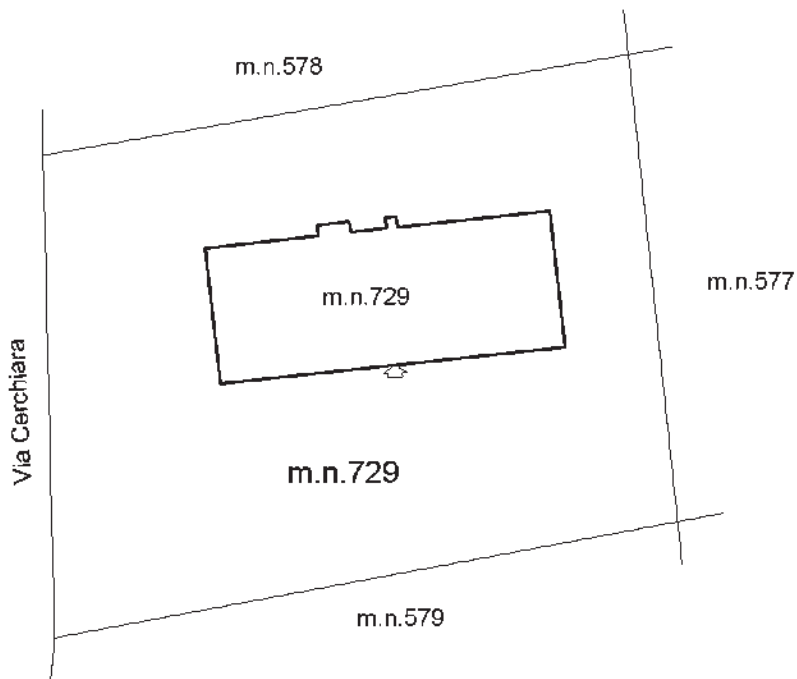
ELABORATO PLANIMETRICO	
Compilato da: Roncato Dino	
Iscritto all'albo: Geometri	
Prov. Treviso	N. 968

**Agenzia del Territorio  
CATASTO FABBRICATI  
Ufficio Provinciale di  
Treviso**

Comune di Resana	Protocollo n. TV0106856 del 24/04/2006
Sezione: C    Foglio: 1    Particella: 729	Tipo Mappale n. 99983    del 13/04/2006
Dimostrazione grafica dei subalterni	Scala 1 : 500



PIANO PRIMO SOTTOSTRADA



PIANO TERRA



PIANO PRIMO



Ultima planimetria in atti



Direzione Provinciale di Treviso  
 Ufficio Provinciale - Territorio  
 Servizi Catastali  
 Comune di: RESANA  
 Elenco Subalterni

**ACCERTAMENTO DELLA PROPRIETA IMMOBILIARE URBANA  
 ELENCO DEI SUBALTERNI ASSEGNATI**

Comune		Sezione		Foglio	Particella		Tipo mappale	del:
RESANA		C		1	1		99983	
Sub	UBICAZIONE via/piazza	n°civ	Piani	Scala	Int.	DESCRIZIONE		
1	via cerchiara		T			AREA SCOPERTA MQ.1210- SOPPRESSO E SOSTITUITO DAL M. N.729 PER DEMOLIZIONE TOTALE E COSTRUZIONE NUOVO FABBRICATO.		
2	via cerchiara		S1-T1-2			ABITAZIONE- SOPPRESSO E SOSTITUITO DAL M. N.729 PER DEMOLIZIONE TOTALE E COSTRUZIONE NUOVO FABBRICATO.		
3	via cerchiara		T			MAGAZZINO- SOPPRESSO E SOSTITUITO DAL M. N.729 PER DEMOLIZIONE TOTALE E COSTRUZIONE NUOVO FABBRICATO.		
4	via cerchiara		T			MAGAZZINO- SOPPRESSO E SOSTITUITO DAL M. N.729 PER DEMOLIZIONE TOTALE E COSTRUZIONE NUOVO FABBRICATO.		
Comune		Sezione		Foglio	Particella		Tipo mappale	del:
RESANA		C		1	729		99983	
Sub	UBICAZIONE via/piazza	n°civ	Piani	Scala	Int.	DESCRIZIONE		
	via cerchiara		S1-T1			UNITA' IN CORSO DI COSTRUZIONE CON CORTE ESCLUSIVA DI MQ.1062- DERIVA DAL M. N.1 SUB 1, 2, 3 E 4 PER DEMOLIZIONE TOTALE E COSTRUZIONE NUOVO FABBRICATO.		

Unità immobiliari n. 5

Tributi erariali: 0,00

Visura telematica

