

M/0196590



MINISTERO DELLE FINANZE
DIREZIONE GENERALE DEL CATASTO E DEI SERVIZI TECNICI ERARIALI

Mod. B (Nuovo Catasto Edilizio Urbano)


NUOVO CATASTO EDILIZIO URBANO

(R. DECRETI-LEGGI 13 APRILE 1939, N. 612)

Planimetria dell'immobile situato nel Comune di TREVISO Via BIBANO

Ditta XXXXXXXXXX

Allegata alla dichiarazione presentata all'Ufficio Tecnico Erariale di TREVISO



SPAZIO RISERVATO PER LE ANNOTAZIONI D'UFFICIO

DATA
PROT. N°

Compilata dal geom. Giovanni Botter
(Titolo, nome e cognome del tecnico)

Iscritto all'Albo dei geom.
della Provincia di TV

DATA 15-9-1964

Firma: Giovanni Botter



MINISTERO DELLE FINANZE
DIREZIONE GENERALE DEL CATASTO E DEI SERVIZI TECNICI ERARIALI

M/0196587

Mod. B (Nuovo Catasto Edilizio Urbano)

NUOVO CATASTO EDILIZIO URBANO

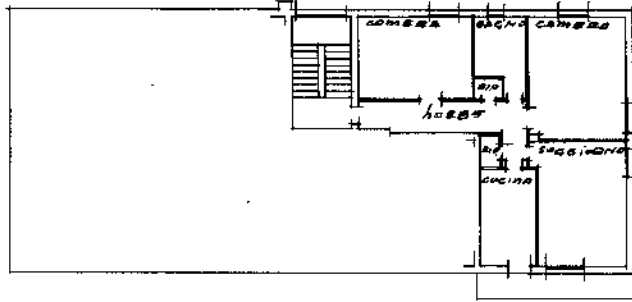
(R. DECRETO-LEGGHE 15 APRILE 1959, N. 657)

Planimetria dell'immobile situato nel Comune di TREVISO Via BIBIANO

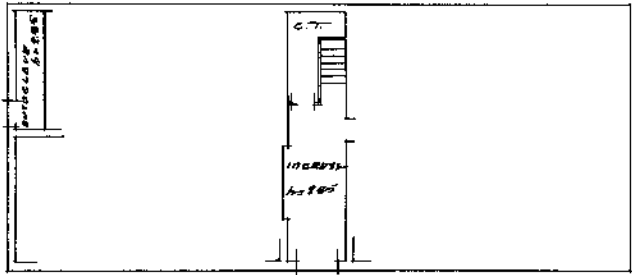
Ditta [REDACTED]

Allegata alla dichiarazione presentata all'Ufficio Tecnico Erariale di TREVISO

PIANO TERZO



PIANO SECONDO



PIANO TERRA LUOGHI COMUNI

67/378/16



ORIENTAMENTO



SCALA DI 1:200

SPAZIO RISERVATO PER LE ANNOTAZIONI D'UFFICIO

DATA
PROT. N°

12

Compilata dal ge. om. Giovanni Botter
(Titolo, nome e cognome del tecnico)

Iscritto all'Albo dei ge. om.
della Provincia di TV

DATA 15-9-64

Firma: Giovanni Botter

Ultima planimetria in atti

