

**Agenzia del Territorio
CATASTO FABBRICATI
Ufficio Provinciale di
Treviso**

Dichiarazione protocollo n. TV0072638 del 02/03/2007

Planimetria di u.i.u. in Comune di Riese Pio X

Via Cendrole

civ.

Identificativi Catastali:

Sezione: A
Foglio: 2
Particella: 126
Subalterno: 26

Compilata da:
Callegari Carlo

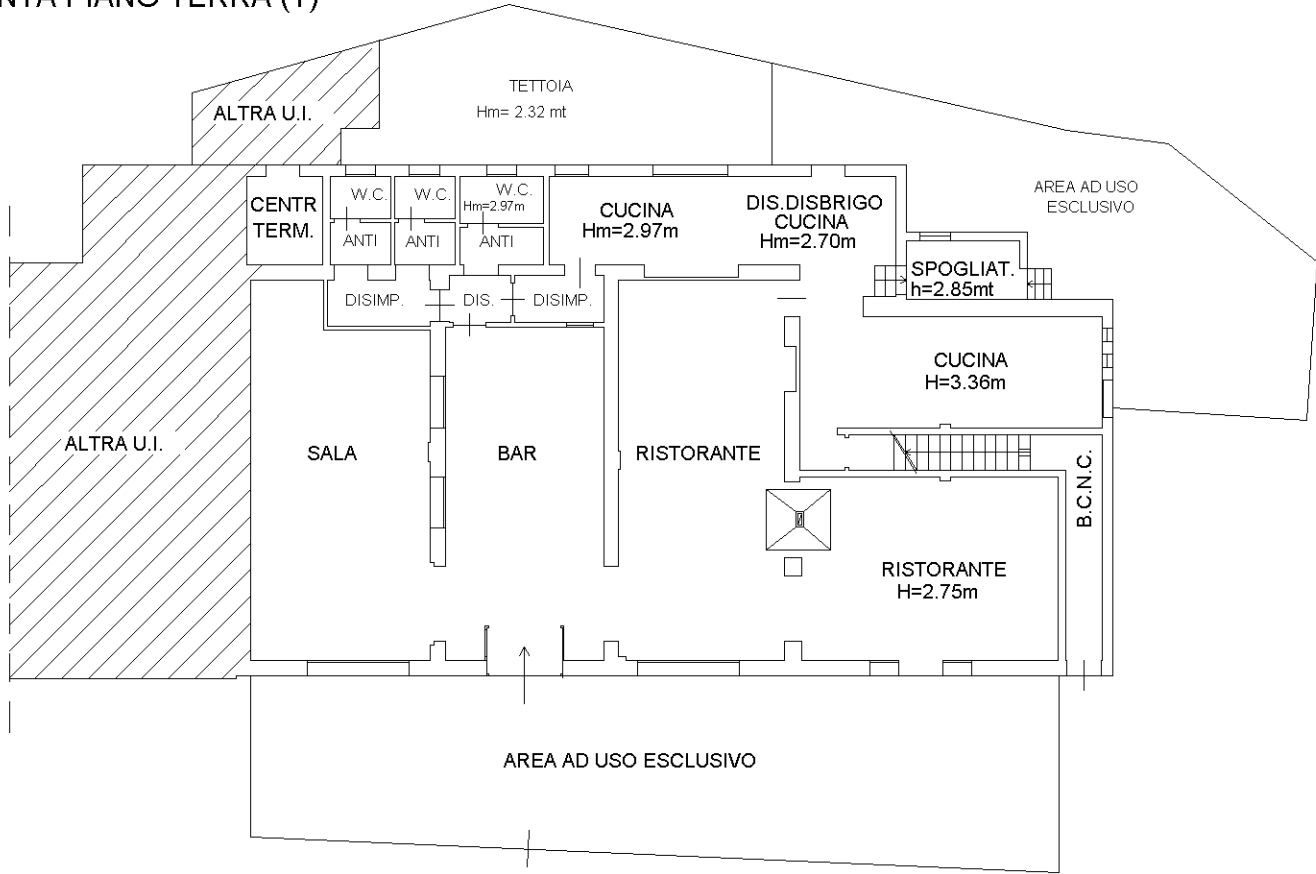
Iscritto all'albo:
Geometri

Prov. Treviso

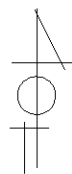
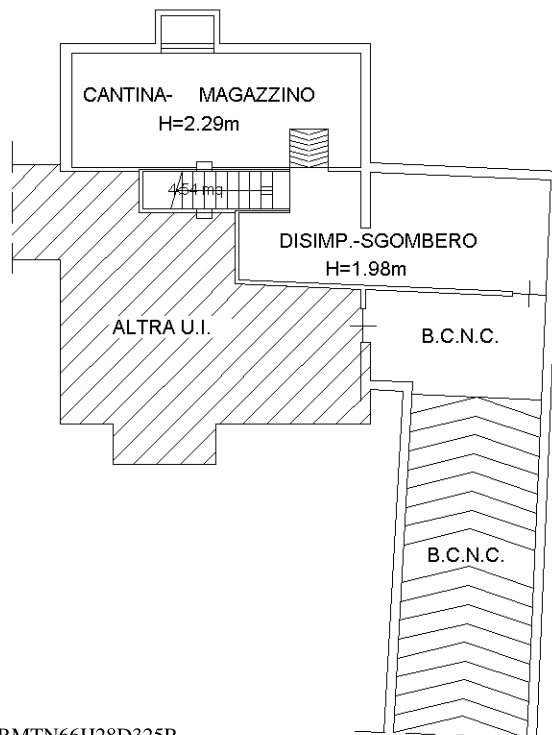
N. 2117

Scheda n. 1 Scala 1:200

PIANTA PIANO TERRA (T)



PIANTA PIANO SOTTOSTRADA (S1)



Ultima planimetria in atti

**Agenzia del Territorio
CATASTO FABBRICATI
Ufficio Provinciale di
Treviso**

Dichiarazione protocollo n. 000192957 del 10/06/2002

Planimetria di u.i.u. in Comune di Riese Pio X

Via Cendrole

civ. 52

Identificativi Catastali:

Sezione: A

Foglio: 2

Particella: 126

Subalterno: 10

Compilata da:
Callegari Carlo

Iscritto all'albo:
Geometri

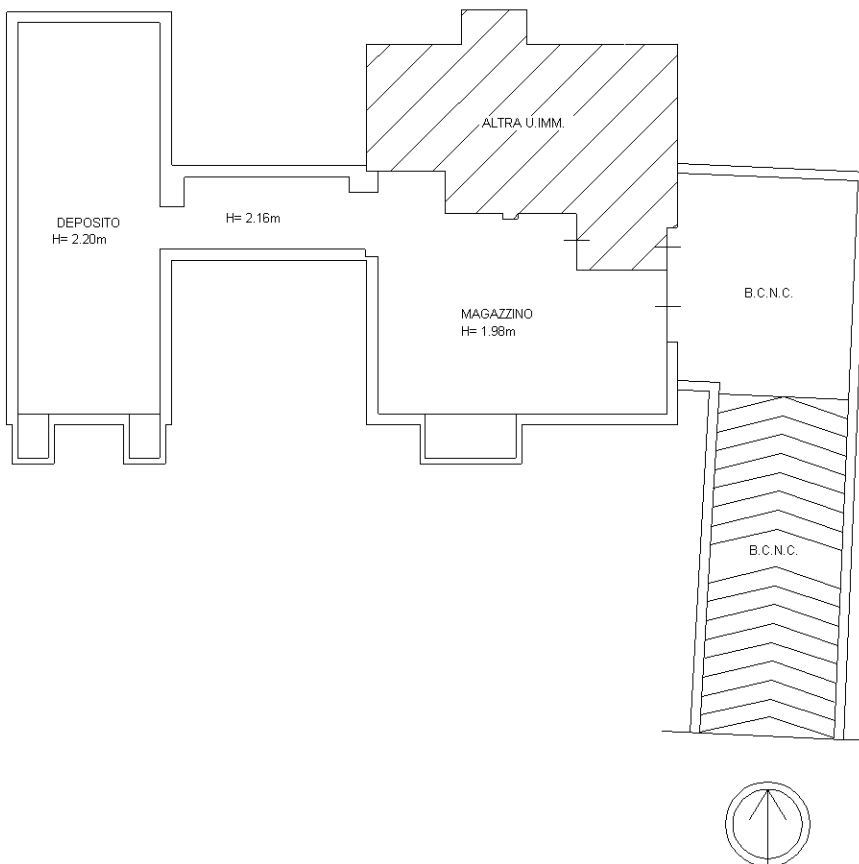
Prov. Treviso

N. 2117

Scheda n. 1

Scala 1:200

PIANO INTERRATO (S1)



Catasto dei Fabbricati - Situazione al 14/11/2023 - Comune di RIESE PIO X (H280) - < Sez. urbana A - Foglio 2 - Particella 126 - Subalterno 10 >
VIA CENDROLE n. 52 Piano S1

Ultima planimetria in atti

**Agenzia del Territorio
CATASTO FABBRICATI
Ufficio Provinciale di
Treviso**

Dichiarazione protocollo n. TV0072638 del 02/03/2007

Planimetria di u.i.u. in Comune di Riese Pio X

Via Cendrole

civ.

Identificativi Catastali:

Sezione: A
Foglio: 2
Particella: 126
Subalterno: 27

Compilata da:
Callegari Carlo

Iscritto all'albo:
Geometri

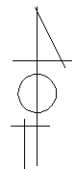
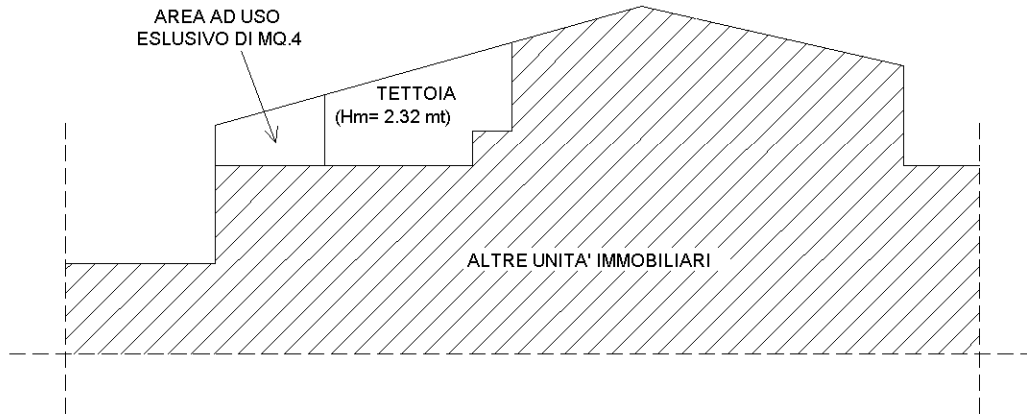
Prov. Treviso

N. 2117

Scheda n. 1

Scala 1:200

PIANTA PIANO TERRA



Ultima planimetria in atti