

Agenzia del Territorio
CATASTO FABBRICATI
Ufficio Provinciale di
Treviso

ELABORATO PLANIMETRICO

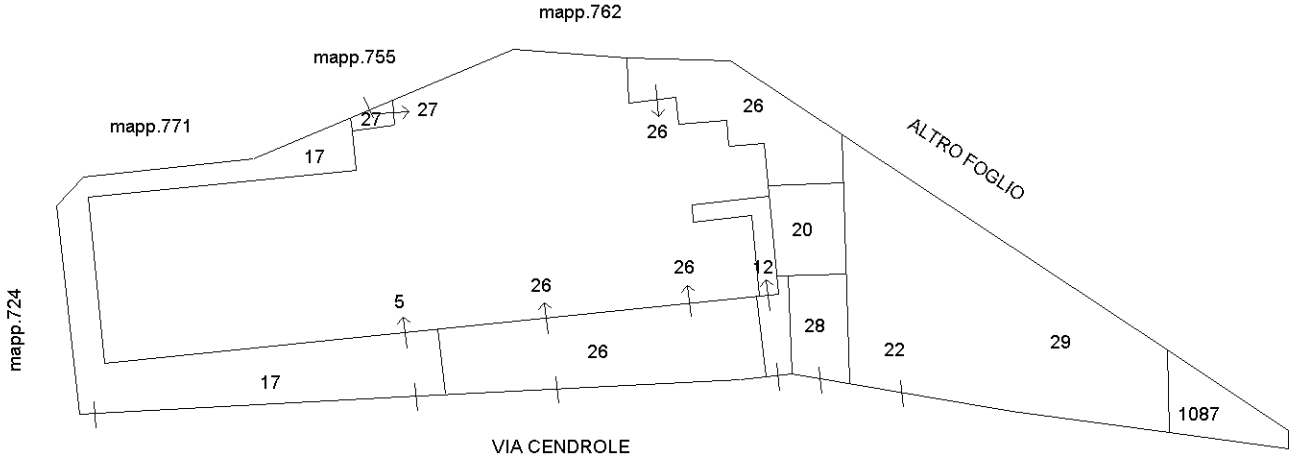
Compilato da:
Reginato Giuliano
Iscritto all'albo:
Architetti
Prov. Treviso N. 298

Comune di Riese Pio X
Sezione: A Foglio: 2 Particella: 126

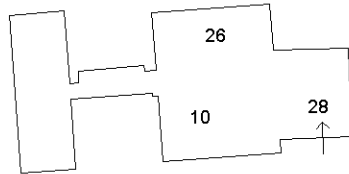
Protocollo n. TV0233626 del 29/07/2008
Tipo Mappale n. 221064 del 16/07/2008

Dimostrazione grafica dei subalterni

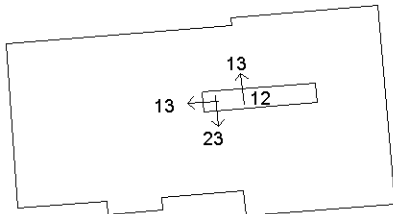
Scala 1 : 500



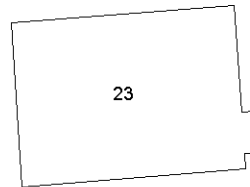
PIANTA PIANO TERRA



PIANTA PIANO PRIMO SOTTOSTRADA



PIANTA PIANO PRIMO



PIANTA PIANO SECONDO



Ultima planimetria in atti