

Es.imm. n. 417/2022 R.G.E.

Tribunale di Treviso

Sezione Esecuzioni Immobiliari

All.8

Estratto P.I. e N.T.O.





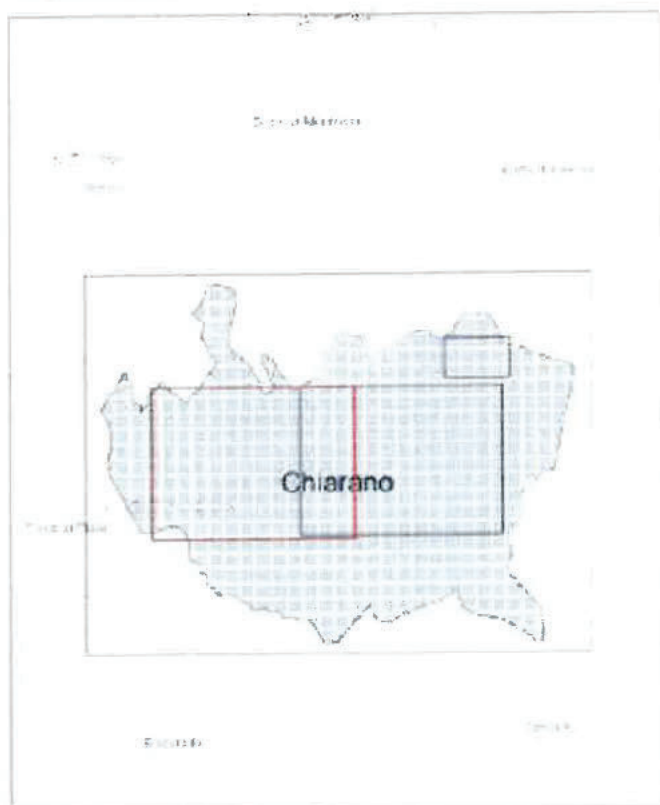
P.I.
Piano degli Interventi

Comune di Chiarano
Provincia di Treviso
Regione Veneto

Tav. 13 3.1

Scala 1:2.000

P.I. Zone Significative Fossalta Maggiore



Progettisti
urb. Francesco FINOTTO
arch. Valter GRANZOTTO

Sindaco
Lorena Rocco

Ufficio Tecnico:
arch. Claudio TALLON

Redatto: Ottobre 2019

Adottato: D.C.C. n° 12 del 08/04/2019

Adeguato alle controdeduzioni





Limite amministrativo del Comune




Limite dei centri abitati

SISTEMA INSEDIATIVO



ZTO A - centro storico

Art. 23




Zone a verde agricolo periurbano

Art. 30



ZTO B - di completamento dense

Art. 24



Nuclei residenziali

Art. 33



ZTO C1 - di completamento rare

Art. 25



Ambiti di edificazione diffusa

Art. 33



ZTO C2 - di espansione

Art. 26



Lotti inediticati a SC predefinita

Art. 33



Lotti inediticati di tipo B

Art. 24



Lotti inediticati di tipo C

Art. 25

SISTEMA PRODUTTIVO



ZONE D1 - Industria, Artigianato di produzione

Art. 27



ZONE D2 - Commercio, Direzione, Artigianato di servizio

Art. 28



ZONE D2/S - Commercio di prodotti e attrezzature a servizio dell'agricoltura

Art. 28



Insediamenti produttivi in zona impropria

Art. 29

DISCIPLINA DELLE ZONE AGRICOLE



ZONE E - Agricole

Art. 31



Ambiti di integrità fondiaria, paesistica e ambientale

Art. 31



