



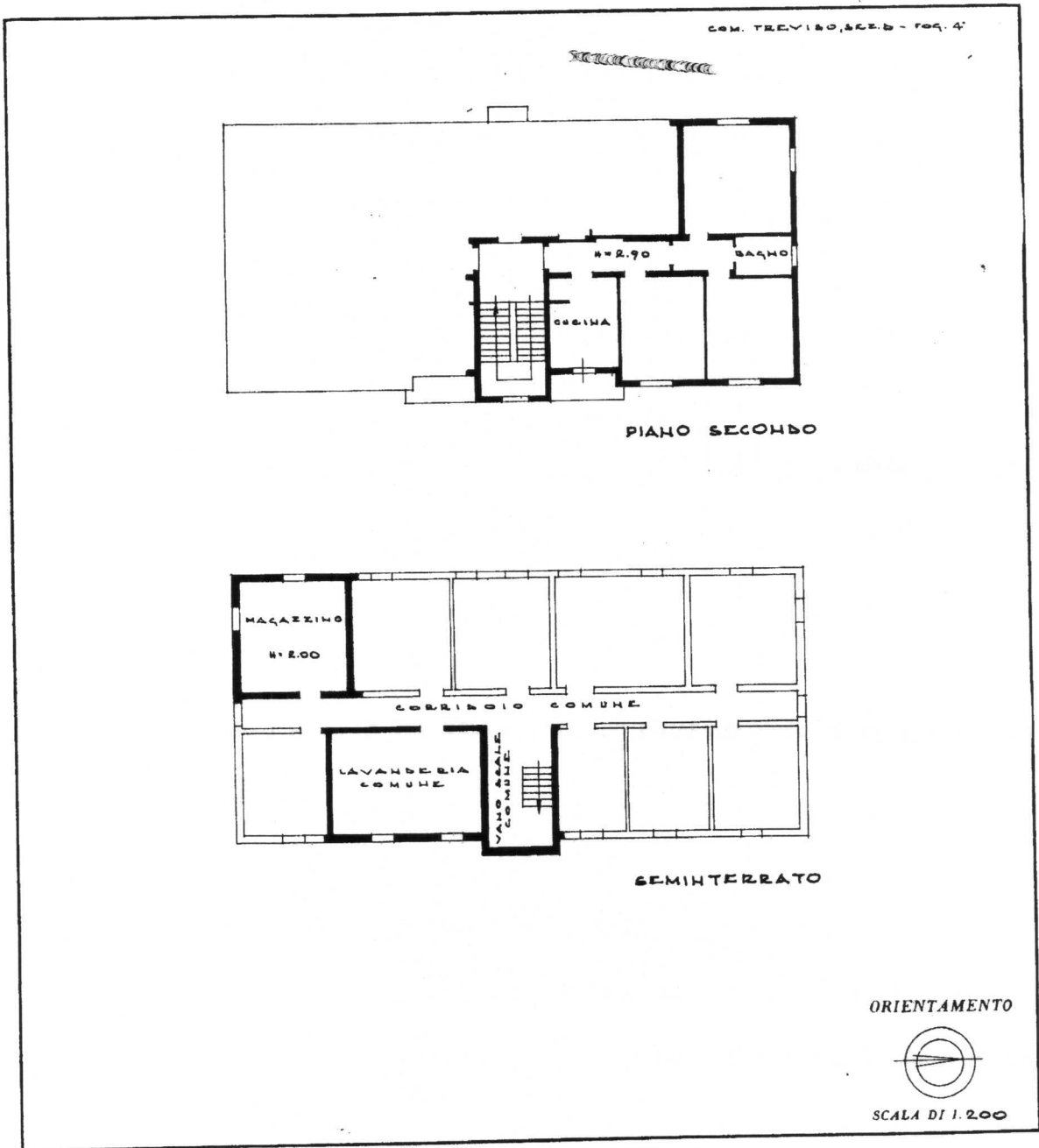
MINISTERO DELLE FINANZE DIREZIONE GENERALE DEL CATASTO E DEI SERVIZI TECNICI ERARIALI NUOVO CATASTO EDILIZIO URBANO

(R. DECRETO-LEGGE 13 APRILE 1939, N. 652)

Planimetria dell'immobile situato nel Comune di TREVISO Via POZZOBON

Ditta [REDACTED]

Allegata alla dichiarazione presentata all'Ufficio Tecnico Erariale di TREVISO



SPAZIO RISERVATO PER LE ANNOTAZIONI D'UFFICIO

DATA	D 4 753 9	
PROT. N°		

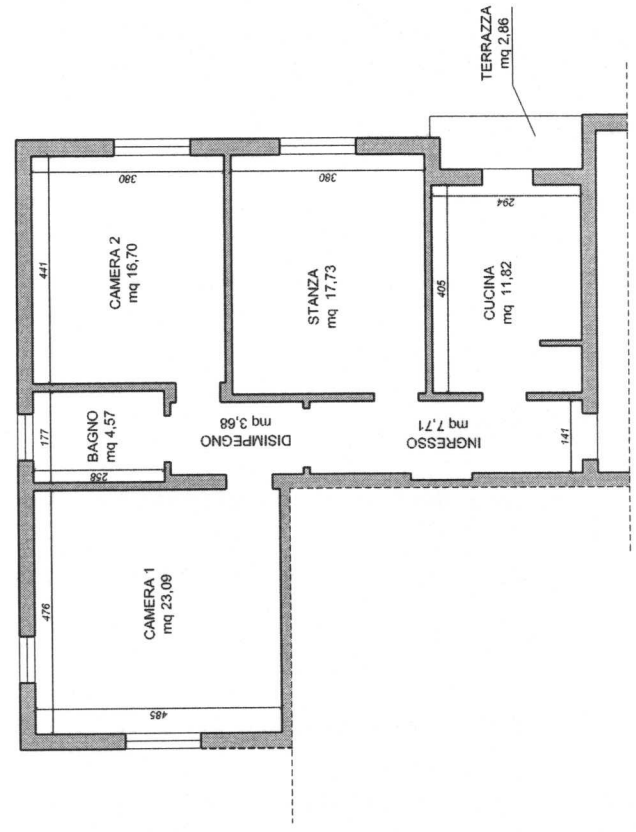
Compilata dal GEOMETRA
(Titolo, nome e cognome del tecnico)
LORENZO TONET

Iscritto all'Albo dei GEOMETRI
della Provincia di TREVISO

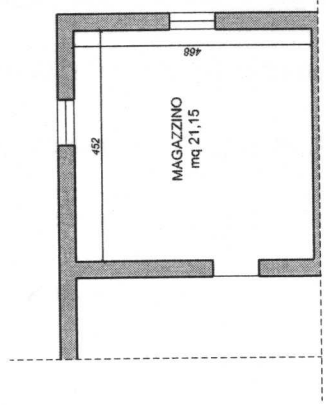
DATA 9.2.1968

Firma: Lorenzo Tonet

Allegato 2
Rilievo Stato di fatto
scala 1:100



PIANO SECONDO H=290



PIANO TERRA H=205

