



MINISTERO DELLE FINANZE
DIREZIONE GENERALE DEL CATASTO E DEI SERVIZI TECNICI ERARIALI

MOD. B (NUOVO CATASTO)

NUOVO CATASTO EDILIZIO URBANO

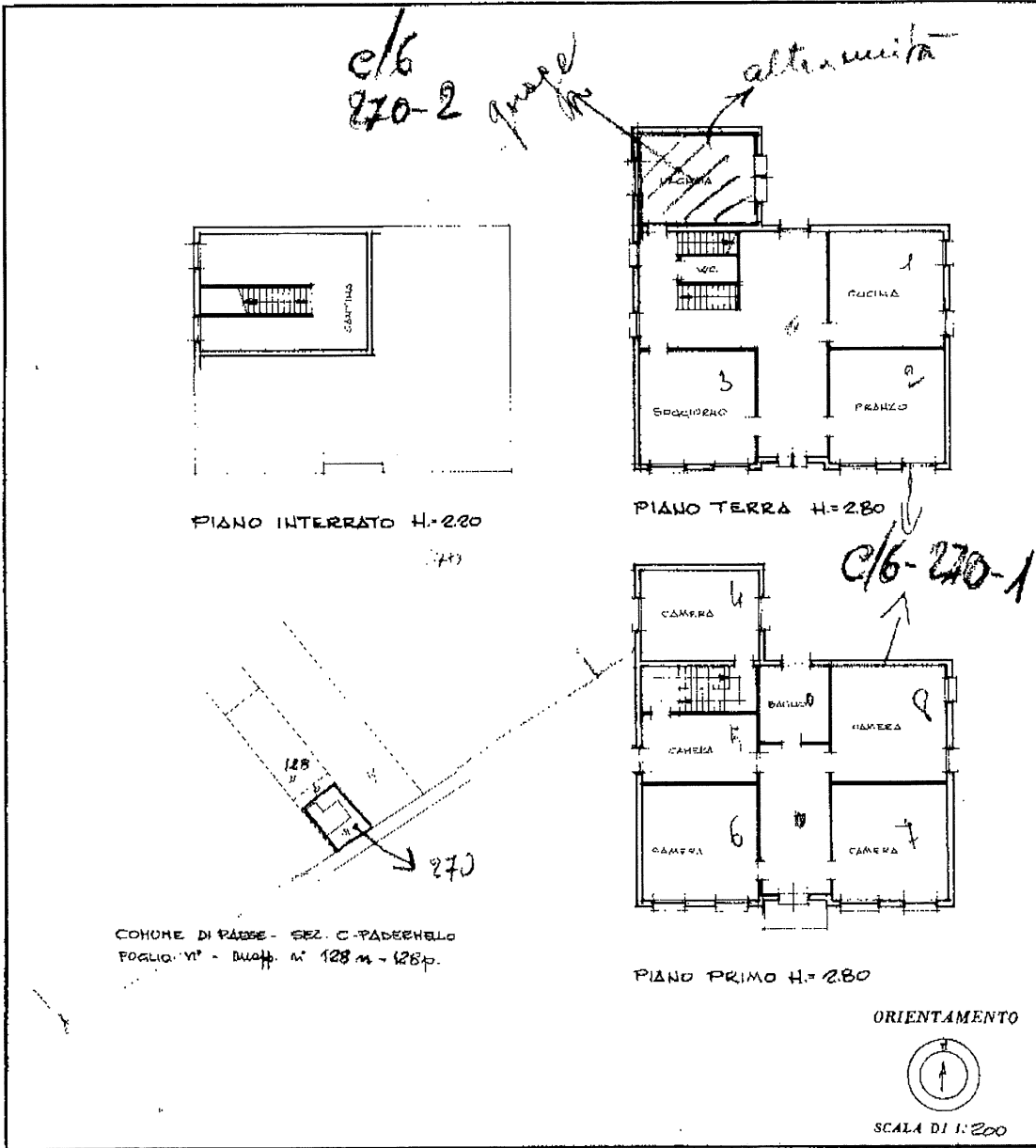
(R. DECRETO LEGGE 13 APRILE 1939, N. 652)

Planimetria dell'immobile situato nel Comune di **PAESE** Viale **TRENTO** s.n. **PADERNELLO**

Ditta **[REDACTED]**

Allegata alla dichiarazione presentata all'Ufficio Tecnico Erariale di **TREVISO**

270



SPAZIO RISERVATO PER LE ANNOTAZIONI D'UFFICIO

DATA
PROT. N°



Compilata dal [REDACTED]
Iscritto all'Albo dei **PROFETTI**
della Provincia di **TREVISO**
DATA **14 Ottobre 1971**
Firma: [REDACTED]

man 01
inquadro 270 - Subalterno: 2 >

Catasto dei Fabbricati - Situazione al 25/07/2021 - Comune di PAESE (G229) - < Sez. Urb.: C - Foglio: 6 - Particella: 270 - Subalterno: 2 >
Firmato DA ZAVARANTONIO Ingegnere ARUBAPEC S.P.A. NG CA 3 Serial#: 300c79cf715b6c06ef947f925ca2e9db

Ultima planimetria in atti



**Agenzia del Territorio
CATASTO FABBRICATI
Ufficio Provinciale di
Treviso**

Dichiarazione protocollo n. TV0354621 del 01/08/2007

Planimetria di u.i.u. in Comune di Paese

Via Trento

civ.

Identificativi Catastali:

Sezione: C

Foglio: 6

Particella: 270

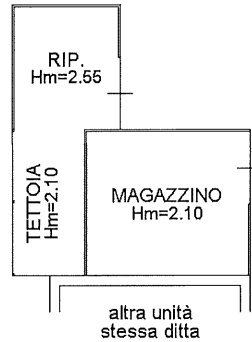
Subalterno: 4

Compilata da:

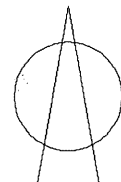
Isritto all'albo:
Geometri

Scheda n. 1

Scala 1:200



PIANTA PIANO TERRA



Ultima planimetria in atti

Data: 25/07/2021 - n. T24931 - Richiedente: ZVAMTT67P15C957S

Totale schede: 1 - Formato di acquisizione: A4(210x297) - Formato stampa richiesto: A4(210x297)

Catasto dei Fabbricati - Situazione al 25/07/2021 - Comune di PAESE (G229) - < Sez. Urb.: C - Foglio: 6 - Particella: 270 - Subalterno: 4 >
Firmato DA: **EA** / **ARMANDO** / **FRASSO** / **DE** / ARUBAPEC S.P.A. NG CA 3 Serial#: 300c79fc715b6c06ef947f925cca2e9db

