



MINISTERO DELLE FINANZE

Mod. B (Nuovo Catasto Edilizio Urbano)

DIREZIONE GENERALE DEL CATASTO E DEI SERVIZI TECNICI ERARIALI NUOVO CATASTO EDILIZIO URBANO

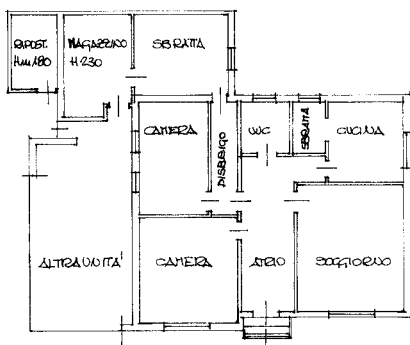
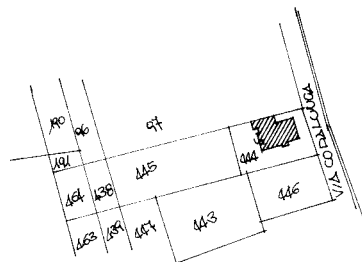
(R. DECRETO-LEGGE 13 APRILE 1979, N. 652)

Planimetria dell'immobile situato nel Comune di CARBONERA Via CODALUNGA

Ditta [REDACTED]

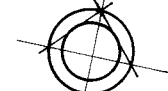
Allegata alla dichiarazione presentata all'Ufficio Tecnico Erariale di TREVISO Scheda N.° 2

PLANIMETRIA SCALA 1:2000
COMUNE DI CARBONERA
SEZIONE B FOGLIO 3 MAPPA 444



PIANTA PIANO TERZA H 3,10

ORIENTAMENTO



SCALA DI 1:200

SPAZIO RISERVATO PER LE ANNOTAZIONI D'UFFICIO

DATA 15/03/1988
PROT. N.° 16633

V88
16633A

Compilata dal GEOM. LUIGI TORRESAD
(Titolo, nome e cognome del tecnico)

Iscritto all'Albo de GEOMETRI
della Provincia di TREVISO

DATA 15/03/1988

Firma: [Signature]

Catasto dei Fabbricati - Situazione al 16/10/2023 - Comune di CARBONERA(B744) - < Sez. urbana B - Foglio 3 - Paticella 444 - Subalterno 6 >
Via CODALUNGA n. 105 Piano T



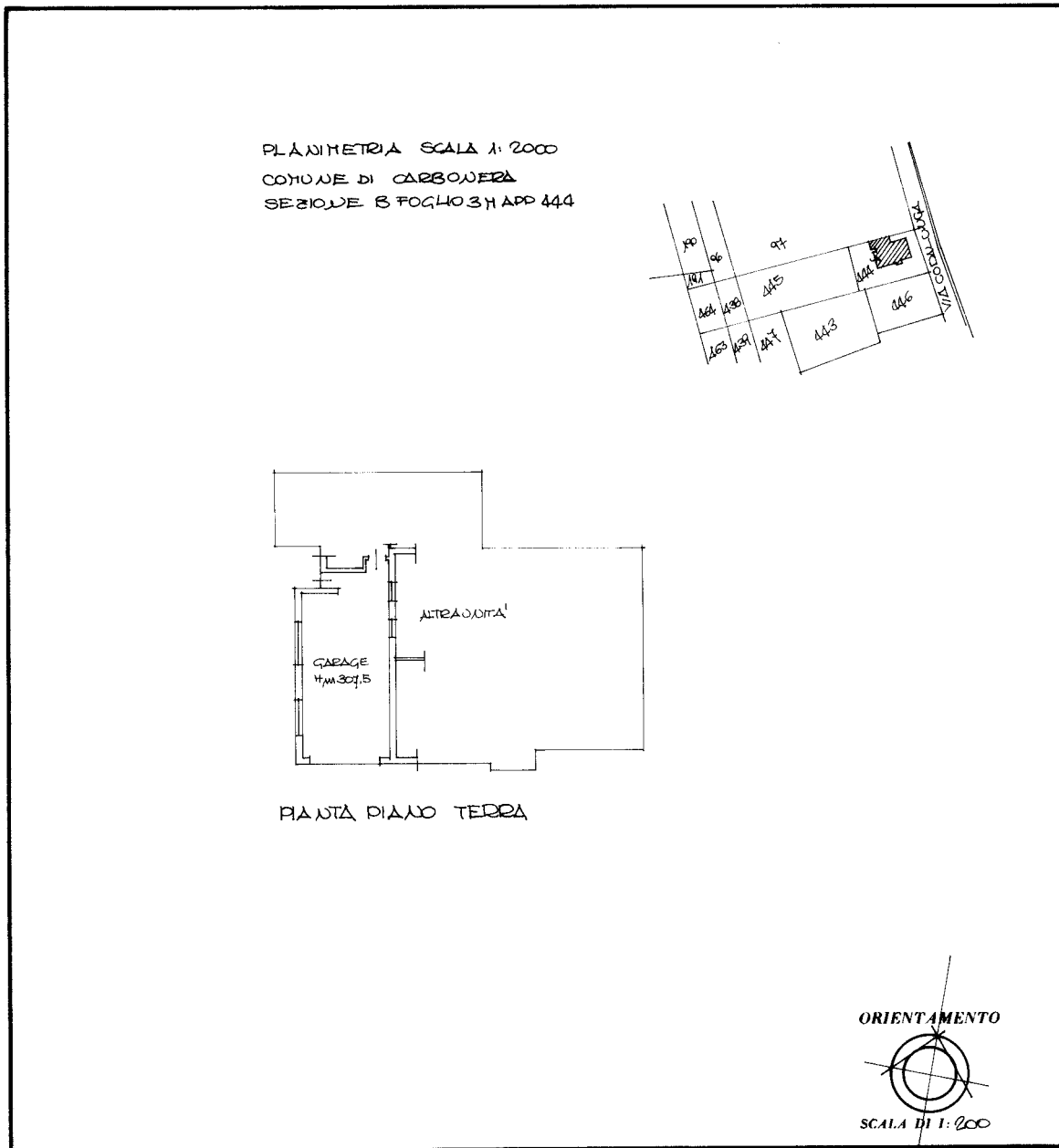
MINISTERO DELLE FINANZE
DIREZIONE GENERALE DEL CATASTO E DEI SERVIZI TECNICI ERARIALI
NUOVO CATASTO EDILIZIO URBANO
(R. DECRETO-LEGGE 15 APRILE 1979, N. 652)

Mod. B (Nuovo Catasto Edilizio Urbano)

Planimetria dell'immobile situato nel Comune di CARBONERA Via CODALUNGA

Ditta [REDACTED]

Allegata alla dichiarazione presentata all'Ufficio Tecnico Erariale di TREVISO Scheda N.° 3



SPAZIO RISERVATO PER LE ANNOTAZIONI D'UFFICIO

DATA PROT. N.°	13 MAR. 1988 16634	V88 16634A
-------------------	-----------------------	---------------

Compilata dal GEOM. LUIGO TORRESANO
(Titolo, nome e cognome del tecnico)

Iscritto all'Albo dei GEOMETRI
della Provincia di TREVISO

DATA 13/03/1988

Firma: [Signature]

Catasto dei Fabbricati - Situazione al 16/10/2023 - Comune di CARBONERA(B744) - < Sez. urbana B - Foglio 3 - Paticella 444 - Subalterno 7 >
VIA CODALUNGA n. 105 Piano T

Ultima planimetria in atti