

MODULARIO
F. - Catasto - 431



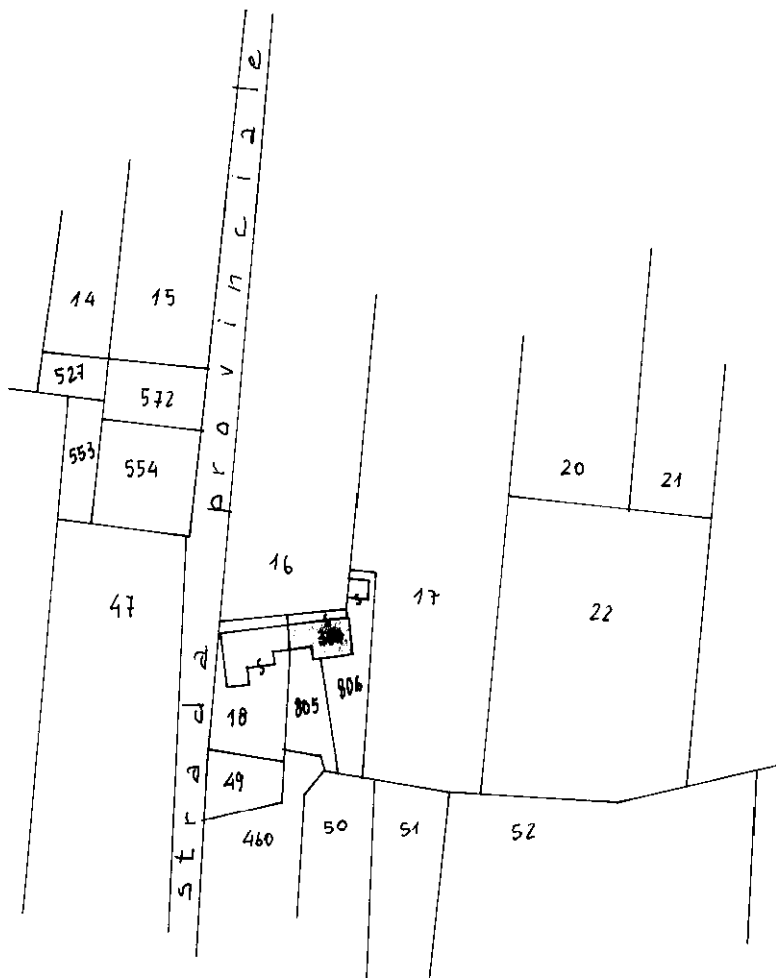
**MINISTERO DELLE FINANZE
DIPARTIMENTO DEL TERRITORIO**

Ufficio Tecnico Erariale di **TREVISO**

Pag. n. **1** di **1**

ELABORATO PLANIMETRICO

Ubicazione e riferimenti catastali dell'immobile	
Comune VEDELAGO	C.T. Sez. Fgl. 45 Mapp. 350
Via/piazza Stazione Albaredo n.	C.E.U. Sez. E Fgl. 2 Mapp. 350
ESTRATTO DI MAPPA	scala 1: 2000 Tipo mappale n. 1473 del 1990




Roma - Istituto Poligrafico e Zecca dello Stato - P.V.

Fabbricati - Situazione al 17/07/2018 - Comune di VEDELAGO (1706) - Sez. Urb.: E - Foglio: 2 - Particella: 350 - Elaborato planimetrico >

Riservato all'Ufficio Tecnico Erariale

L'operatore

Protocollo **000173**



MODULARIO
F. - Catasto - 432



MINISTERO DELLE FINANZE
DIPARTIMENTO DEL TERRITORIO

Ufficio Tecnico Erariale di TREVISO

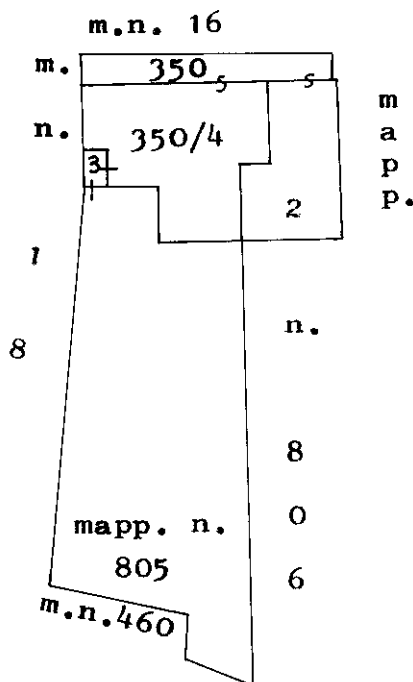
ELABORATO PLANIMETRICO

Pag. n. 1, di 1

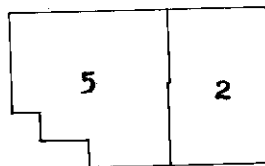
Comune	Sezione	Foglio	Numero	Tipo mappale n.	del
<u>VEDELAGO</u>	<u>E</u>	<u>2</u>	<u>350</u>	<u>14730</u>	<u>1990</u>

DIMOSTRAZIONE GRAFICA DEI SUBALTERNI ASSEGNATI

scala 1: **500**



PIANO TERRA



PRIMO PIANO

Riservato all'Ufficio Tecnico Erariale

L'operatore

Protocollo D00173

Sostituisce il presente mod. EP/2 prot.



MODULARIO
F. - Catasto - 433



**MINISTERO DELLE FINANZE
DIPARTIMENTO DEL TERRITORIO**

Ufficio Tecnico Erariale di **TREVISO**

ELABORATO PLANIMETRICO

Pag. n. **1**, di **1**

ELENCO DEI SUBALTERNI ASSEGNATI

Comune		Sezione	Foglio	Numero	Tipo mappale n. del			
CASTELFRANCO VENETO		E	2	350	14730	1990		
Numero	Sub.	UBICAZIONE via/piazza		N. civico	piano	scala	int.	DESCRIZIONE
350	1							SOPPRESSO PER FRAZIONAMENTO E DIVERSA DISTRIBUZIONE SPAZI INTERNI. SOSTITUITO DAI SUB. 3, 4, 5. (EX ABITAZ.)
350	2	Via Stazione Albaredo			T-1			ABITAZIONE. INVARIATA
350	3	Via Stazione Albaredo			T			BENE NON CENSIBILE INGRESSO COMUNE AI SUB. 4, 5. DERIVA DAL SOPPRESSO 1.
350	4	Via Stazione Albaredo			T			ABITAZIONE. DERIVA DAL SOPPRESSO 1.
350	5	Via Stazione Albaredo			1			ABITAZIONE. DERIVA DAL SOPPRESSO 1.

Roma - Istituto Poligrafico e Zecca dello Stato - PV

Catasto del Fabbricati - Situazione al 17/07/2018 - Comune di VEDELAGO (4706) - Sez. Urb.: E - Foglio: 2 - Particella: 350 - Elaborato planimetrico >

Riservato all'Ufficio Tecnico Erariale

L'operatore

Protocollo **DOO173**

Sostituisce il presente mod. EP/3 prot.

