

MODULARIO  
F. 1/19 - 1000 - 487



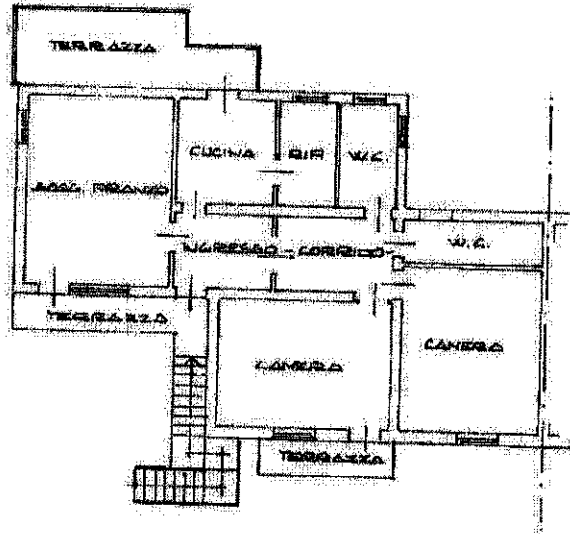
MINISTERO DELLE FINANZE  
DIREZIONE GENERALE DEL CATASTO E DEI SS.TT.EE.  
**CATASTO EDILIZIO URBANO** (RDL 13-4-1939, n. 652)

**DOCUMENTO "3"**

MOD. BN (GE)

LIRE  
**250**

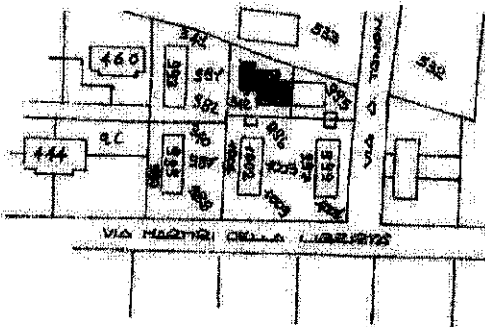
Planimetria di u.l.u. in Comune di **CONEGLIANO** ..... via **MARTIRI DELLA LIBERTA'** ..... civ. **13**



**PIANO PRIMO H=300**

V91  
1189A

**ESTRATTO DI MAPPA  
COMUNE DI CONEGLIANO  
FOGLIO N° 34 H.N. 342  
SCALA 1:2000**



**ORIENTAMENTO**



**SCALA DI 1:2000**

Dichiarazione di N.C.   
Denuncia di variazione

Compilata dal **GEOMETRA**  
(Titolo, cognome e nome)  
**ZAVA LORE**

RISERVATO ALL'UFFICIO

Urban planimetria in atti  
Identificativi catastali:  
Data presentazione: 24/01/1991 - Data: 11/07/2023 - n. T261452 - Richiedente: ZNTFBA72E30M089Z  
Totale fogli: 1 - Formato di acquisizione: A4(210x297) - Formato di stampa: A4(210x297)

11 GEN. 1991

data ..... firma *[Signature]*

1189

Urban 01  
Catasto del Fabbicato - Situazione al 11/07/2023 - Comune di CONEGLIANO(C957) - < Sez. urbana E - Foglio 6 - Particella 342 - Subalterno 6 >  
VIA MARTIRI DELLA LIBERTA' N. 13/Bieno.

MODULARIO  
P. fig. cont. 487



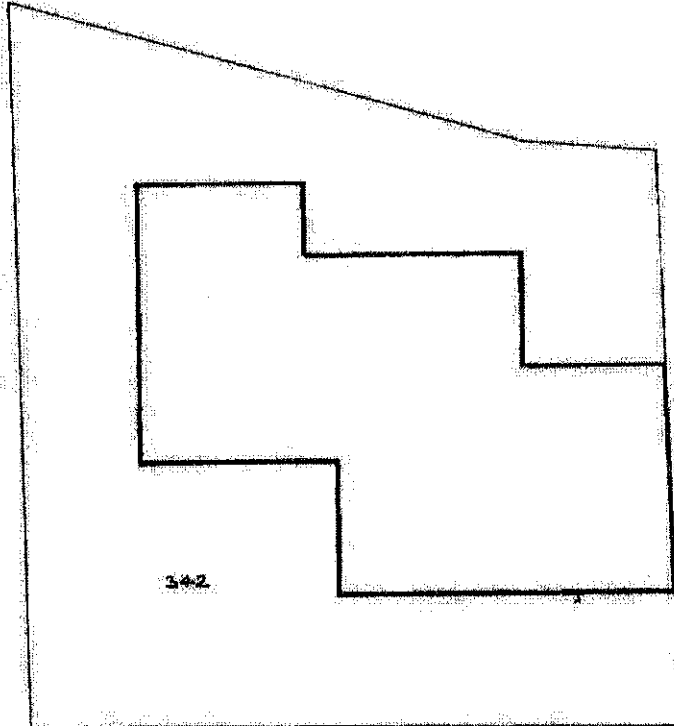
MINISTERO DELLE FINANZE  
DIREZIONE GENERALE DEL CATASTO E DEI SS.TT.EE.  
**CATASTO EDILIZIO URBANO** (RDL 13-4-1939, n. 652)

MOD. BN (CEU)

**DOCUMENTO "4"**  
R. 250

Planimetria di u.i.u. in Comune di CONEGLIANO via MARTIRI DELLA LIBERTA' civ. 13

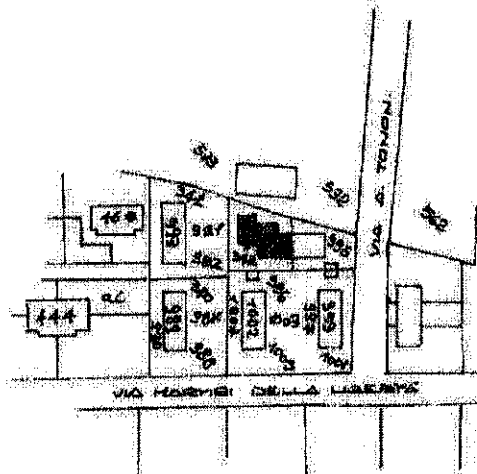
**PLANIMETRIA AREA SCOPERTA SCALA 1:200**



AREA SCOPERTA = Mq. 192  
AREA COPERTA = Mq. 116  
SUL LOTTO = Mq. 308

Vai  
187A

ESTRATTO DI MAPPA  
COMUNE DI CONEGLIANO  
FOGLIO N. 34 M.N. 342  
SCALA 1:2000



ORIENTAMENTO

SCALA DI 1:2000

Dichiarazione di N.C.   
Ultima designata in alterazione

Compilata dal **GEOMETRA**  
(filio, cognome e nome)  
**ZAVA LORIS**

RISERVATO ALL'UFFICIO

Data presentazione: 24/01/1991 - Data: 11/07/2023 - n. T261463 - Richiedente: ZNTFBA72E30M089Z  
Totale schede: 1 - Formato di acquisizione: A4(210x297) - Formato stampa richiesta: A4(210x297)  
n. 342 sub. 13 data 11/07/2023 Firma ZAVA LORIS

prodotto da  
Catasto Edilizio Urbano - Situazione al 11/07/2023 - Comune di CONEGLIANO (C9357) - Sez. urbana E - Foglio 6 - Particella 342 - Subaltemo 4 -  
VIA MARTIRI DELLA LIBERTA' n. 13 Piano I