

ELABORATO PLANIMETRICO

**Agenzia del Territorio
CATASTO FABBRICATI
Ufficio Provinciale di
Treviso**

Iscritto all'albo:

Geometri

Prov. Treviso

N. 2639

Comune di Miane

Sezione: F

Foglio: 3


Particella: 930

Protocollo n. 000203400 del 18/06/2002

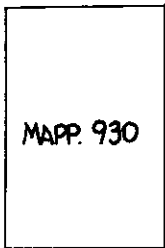
Tipo Mappale n. 182461 del 31/05/2002

Dimostrazione grafica dei subalterni

Scala 1 : 200



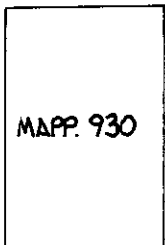
PIANO TERRA



PIANO PRIMO



orientamento



PIANO SECONDO

Ultima planimetria in atti

Data: 28/02/2024

Richiedente: Telematico

Totale schede: 1 - Formato di acquisizione: A4(210x297) - Formato stampa richiesto: A4(210x297) - Fattore di scala non utilizzabile

ACCERTAMENTO DELLA PROPRIETÀ IMMOBILIARE URBANA ELENCO DEI SUBALTERNI ASSEGNATI

Comune MIANE	Sezione F	Foglio 3	Particella 930	Tipo mappale 182461	del: 31/05/2002
-----------------	--------------	-------------	-------------------	------------------------	--------------------

Sub	UBICAZIONE via/piazza	n.civ	Piani	Scala	Int	DESCRIZIONE
	VIA PUCCINI		T-1 - 2			ABITAZIONE DI TIPO ECONOMICO

Visura telematica