

El 270 / 2018 Allegato L3.01)

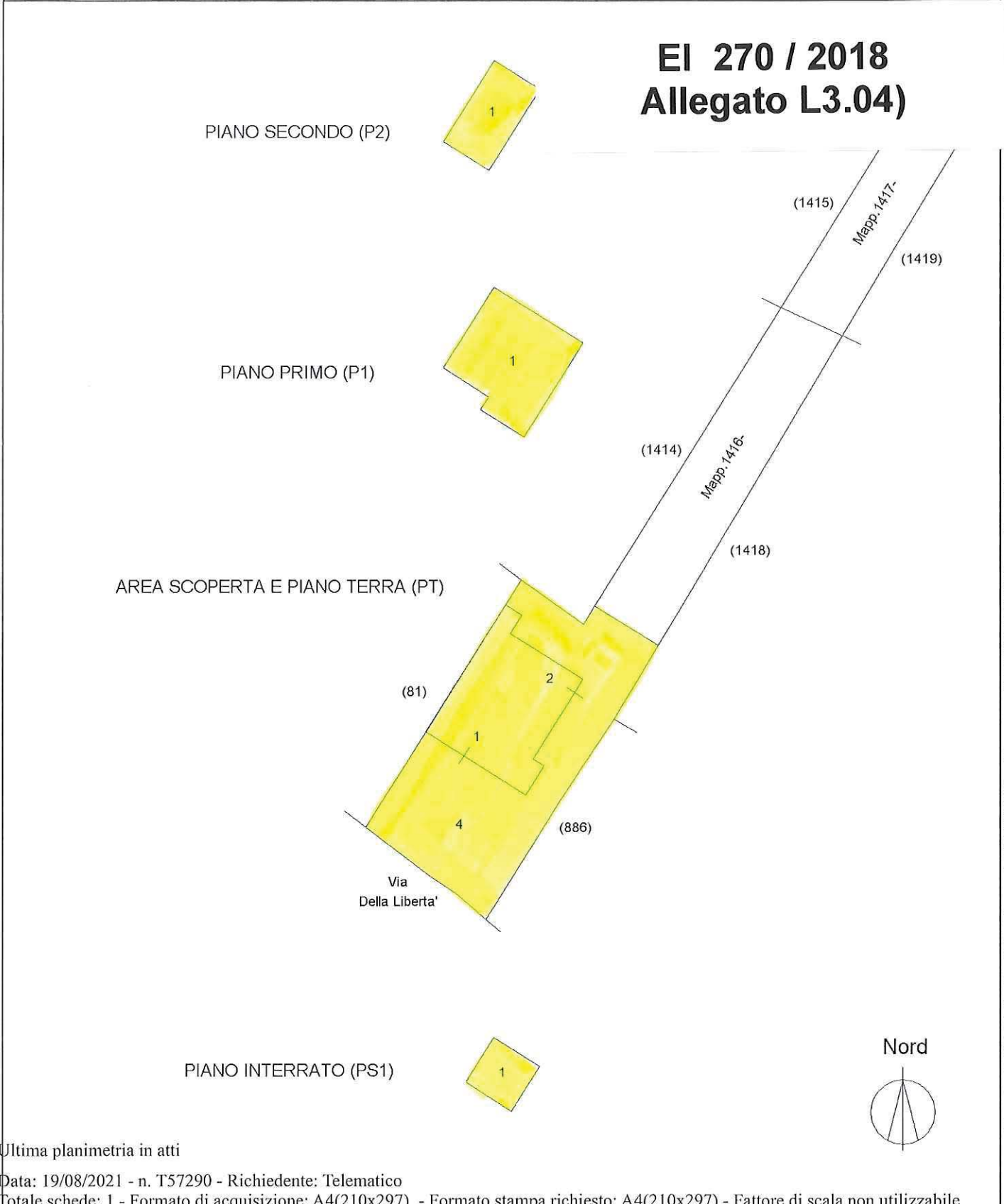


ELABORATO PLANIMETRICO	
Compilato da: Baldissera Sergio	
Iscritto all'albo: Geometri	
Prov. Treviso	N. 1862

Agenzia del Territorio
CATASTO FABBRICATI
Ufficio Provinciale di
Treviso

Comune di Paese	Protocollo n. TV0172171 del 04/06/2008
Sezione: D Foglio: 6 Particella: 379	Tipo Mappale n. 157655 del 26/05/2008

Dimostrazione grafica dei subalterni Scala 1 : 500



Catasto dei Fabbricati - Situazione al 19/08/2021 - Comune di PAESE (G229) - < Sez.Urb.: D - Foglio: 6 - Particella: 379 - Elaborato planimetrico >

Ultima planimetria in atti

Direzione Provinciale di Treviso

Ufficio Provinciale - Territorio

Servizi Catastali

Comune di: PAESE

Elenco Subalterni

ACCERTAMENTO DELLA PROPRIETA IMMOBILIARE URBANA

ELENCO DEI SUBALTERNI ASSEGNATI

Comune		Sezione		Foglio	Particella		Tipo mappale	del:
PAESE		D		6	379		157655	
Sub	UBICAZIONE via/piazza		n°civ	Piani	Scala	Int.	DESCRIZIONE	
1	via della liberta'			S1-T1-2			INVARIATO, ABITAZIONE	
2	via della liberta'			T			INVARIATO, GARAGE	
3	via della liberta'						SOPPRESSO PER FRAZIONAMENTO E DEMOLIZIONE, AREA SCOPERTA, PRENDERA' IL SUB.4, MAPP.1416- E MAPP.1417-	
4	via della liberta'			T			BCNC AI SUB.1,2, AREA SCOPERTA DI MQ.309	
Comune		Sezione		Foglio	Particella		Tipo mappale	del:
PAESE		D		6	426		157655	
Sub	UBICAZIONE via/piazza		n°civ	Piani	Scala	Int.	DESCRIZIONE	
	via della liberta'			T			SOPPRESSO PER DEMOLIZIONE, MAGAZZINO	
Comune		Sezione		Foglio	Particella		Tipo mappale	del:
PAESE		D		6	1416		157655	
Sub	UBICAZIONE via/piazza		n°civ	Piani	Scala	Int.	DESCRIZIONE	
	via della liberta'			T			AREA URBANA DI MQ.240, DERIVA PER FRAZIONAMENTO E DEMOLIZIONE DAL SUB.I	
Comune		Sezione		Foglio	Particella		Tipo mappale	del:
PAESE		D		6	1417		157655	
Sub	UBICAZIONE via/piazza		n°civ	Piani	Scala	Int.	DESCRIZIONE	
	via della liberta'			T			AREA URBANA DI MQ.140, DERIVA PER FRAZIONAMENTO DAL SUB.I	

Unità immobiliari n. 7

Tributi erariali: 0,00

Visura telematica



MINISTERO DELLE FINANZE

Mod. B (Nuovo Catasto Edilizio Urbano)

DIREZIONE GENERALE DEL CATASTO E DEI SERVIZI TECNICI ERARIALI

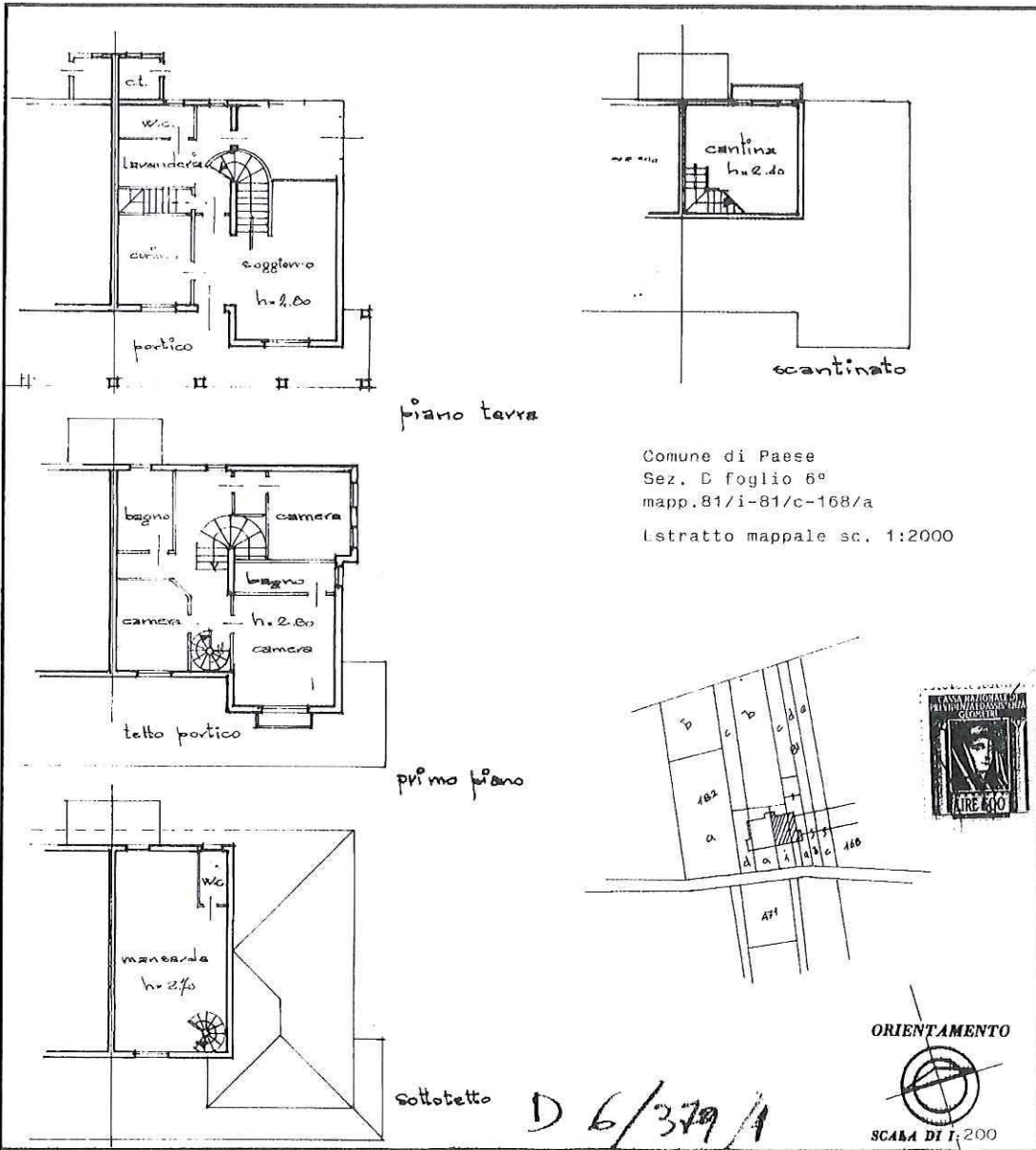
NUOVO CATASTO EDILIZIO URBANO

(R. DECRETO-LEGGE 13 APRILE 1979, N. 451)

Planimetria dell'immobile situato nel Comune di Paese Via della Libertà

Ditta [redacted]

Allegata alla dichiarazione presentata all'Ufficio Tecnico Erariale di Treviso Scheda N.° 379/1



SPAZIO RISERVATO PER LE ANNOTAZIONI D'UFFICIO

DATA PROT. N.° 11267

DK

Compilata dal geom. Paggiaro Daniele
(Titolo, nome e cognome del tecnico)

Iscritto all'Albo dei geometri
della Provincia di Treviso

DATA 5 gennaio 1979

Firma: [Signature]



Catasto dei Fabbricati - Situazione al 27/10/2021 - Comune di PAESE(G229) - < Sez. urbana D - Foglio 6 - Particella 379 - Subalterno 1 >
VIA DELLA LIBERTÀ n. 28 Piano S1-T-1

Ultima planimetria in atti



MINISTERO DELLE FINANZE

Mod. B (Nuovo Catasto Edilizio Urbano)

DIREZIONE GENERALE DEL CATASTO E DEI SERVIZI TECNICI ERARIALI

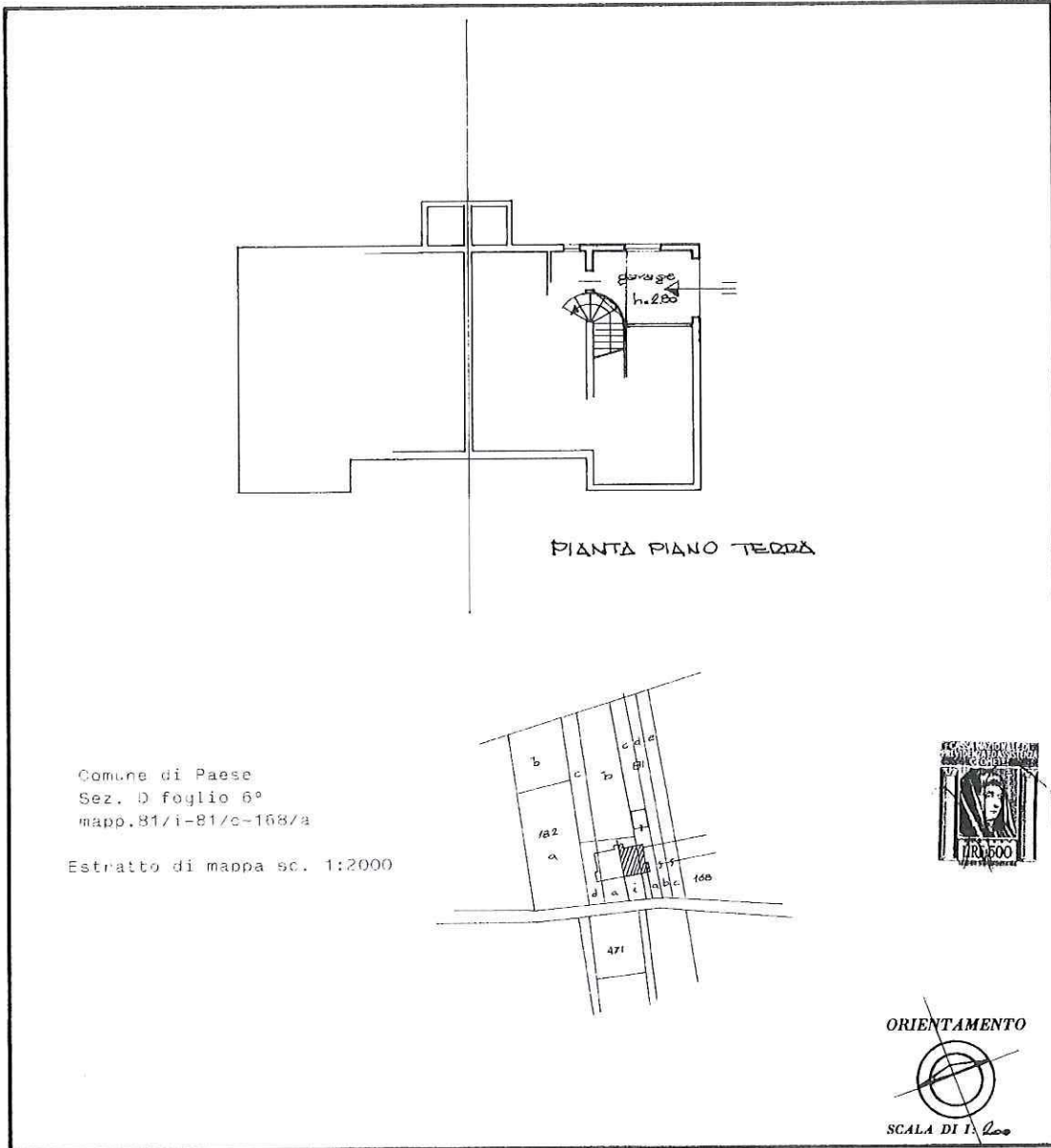
NUOVO CATASTO EDILIZIO URBANO

(R. DECRETO-LEGGE 11 APRILE 1979, N. 652)

Planimetria dell'immobile situato nel Comune di Paese Via della Libertà

Ditta [redacted]

Allegata alla dichiarazione presentata all'Ufficio Tecnico Erariale di Treviso Scheda N.°



SPAZIO RISERVATO PER LE ANNOTAZIONI D'UFFICIO

DATA PROT. N.° <u>10070</u>	<u>D</u> <u>6/3/79</u>
--------------------------------	---------------------------

Compilata dal geom. Paggiaro Daniele
(Titolo, nome e cognome del tecnico)

Iscritto all'Albo dei geometri
della Provincia di Treviso

DATA 5 gennaio 1979

Firma: [Signature]

Ultima planimetria in atti

Catasto dei Fabbricati - Situazione al 27/10/2021 - Comune di PAESE(G229) - < Sez. urbana D - Foglio 6 - Particella 379 - Subalterno 2>
VIA DELLA LIBERTÀ, n. 28 Piano T