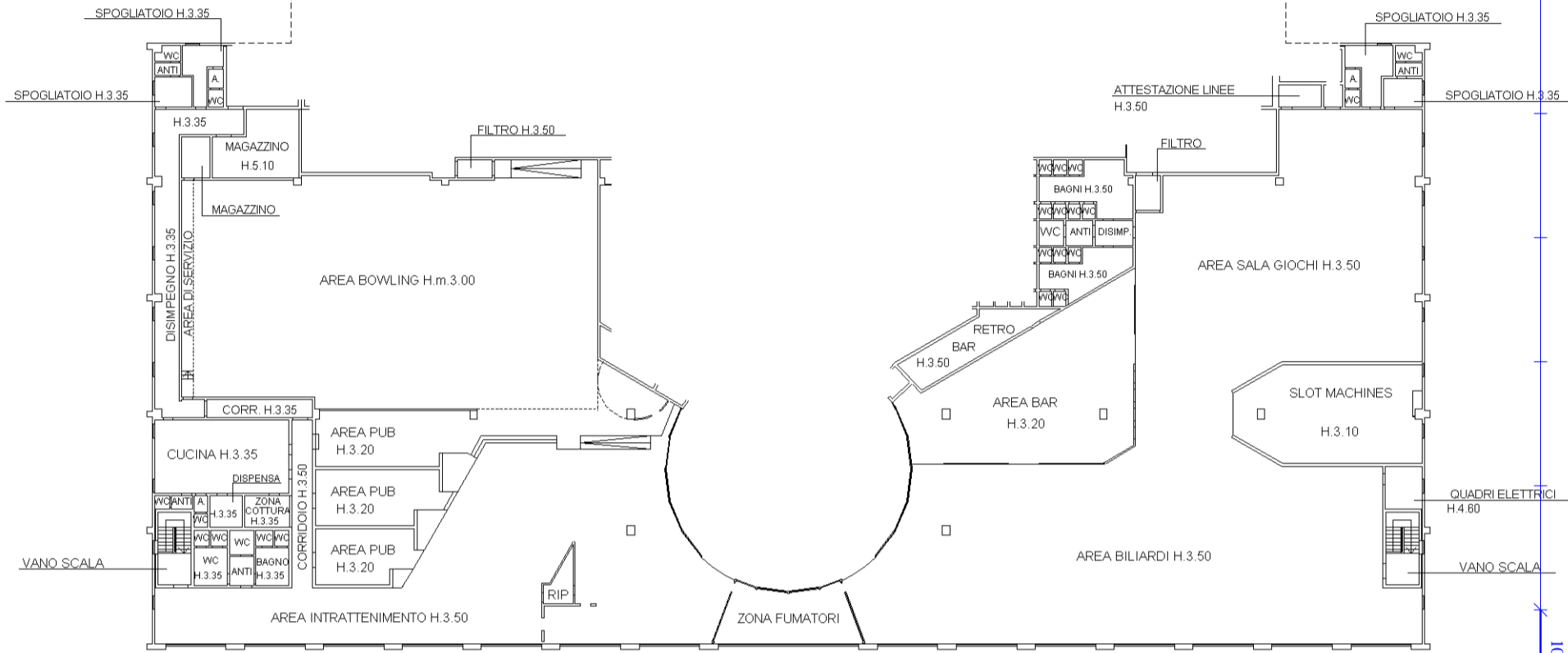
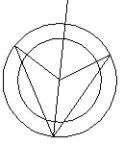



# PIANO SECONDO



# PIANO TERRA



**Agenzia del Territorio**  
**CATASTO FABBRICATI**  
 Ufficio provinciale di  
**Ferrara**

Dichiarazione protocollo n. FE0149147 del 27/10/2004  
 Planimetria di u.i.u. in Comune di Comacchio  
 Strada Statale Romea

Identificativi Catastali:  
 Sezione:  
 Foglio: 49  
 Particella: 260  
 Subalterno: 4

Compilata da:  
 Gemmi Paola  
 Iscritto all'albo:  
 Geometri  
 Prov. Forlì  
 N. 1520

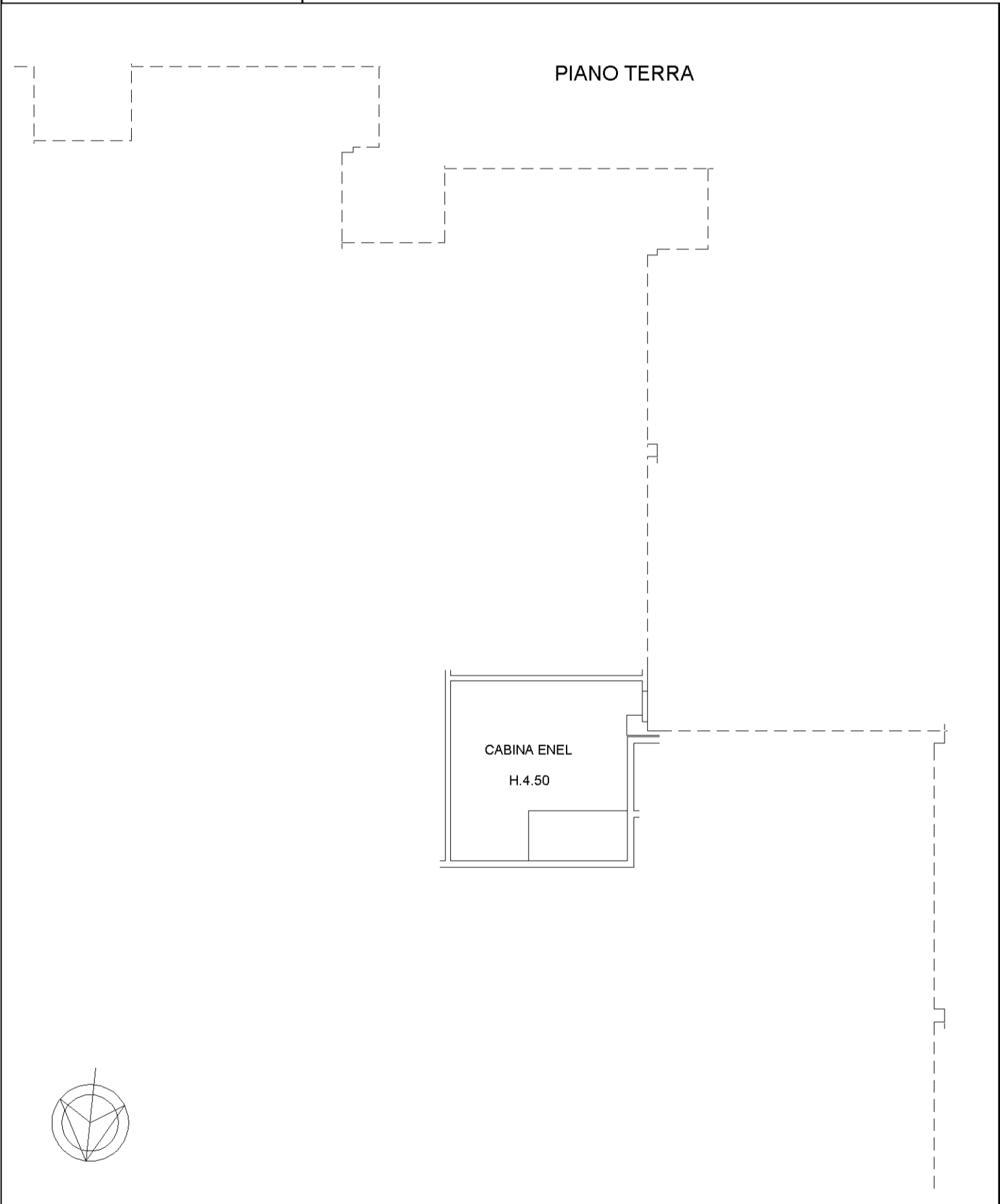
Scala 1: 500

n. 1

**Agenzia del Territorio  
CATASTO FABBRICATI  
Ufficio Provinciale di  
Ferrara**

Dichiarazione protocollo n. FE0149147 del 27/10/2004	
Planimetria di u.i.u. in Comune di Comacchio	
Strada Statale Romea civ.	
Identificativi Catastali:	Compilata da: Gemmi Paola
Sezione:	Iscritto all'albo: Geometri
Foglio: 49	Prov. Forlì' N. 1520
Particella: 260	
Subalterno: 11	

Scheda n. 1      Scala 1:200



invar 01

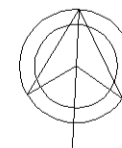

Catasto dei Fabbricati - Situazione al 03/06/2024 - Comune di COMACCHIO(C912) - < Foglio 49 - Particella 260 - Subalterno 11 >  
VIA ROMEA LOCALITA' PORTO GARIBALDI Piano T

**Agenzia del Territorio  
CATASTO FABBRICATI  
Ufficio Provinciale di  
Ferrara**

Dichiarazione protocollo n. FE0121481 del 09/06/2010	
Planimetria di u.i.u. in Comune di Comacchio	
Via Valle Isola Localita' Comacchio (volan civ. SNC)	
Identificativi Catastali:	Compilata da:
Sezione:	Gemmi Paola
Foglio: 49	Iscritto all'albo:
Particella: 290	Geometri
Subalterno: 2	Prov. Forli' N. 1520

Scheda n. 1      Scala 1:100

**PIANO TERRA H.2.76**



inno 01

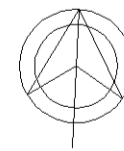
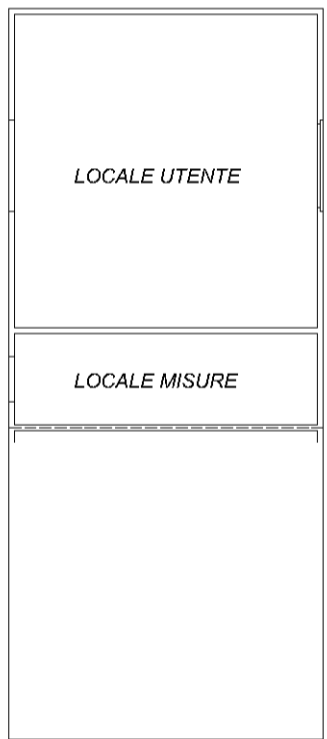
Catasto dei Fabbricati - Situazione al 03/06/2024 - Comune di COMACCHIO(C912) - < Foglio 49 - Particella 290 - Subalterno 2 >  
VIA VALLE ISOLA LOCALITA' COMACCHIO n. SNC Piano T

**Agenzia del Territorio  
CATASTO FABBRICATI  
Ufficio Provinciale di  
Ferrara**

Dichiarazione protocollo n. FE0121481 del 09/06/2010	
Planimetria di u.i.u. in Comune di Comacchio	
Via Valle Isola Localita' Comacchio (volan civ. SNC)	
Identificativi Catastali:	Compilata da:
Sezione:	Gemmi Paola
Foglio: 49	Iscritto all'albo:
Particella: 290	Geometri
Subalterno: 1	Prov. Forli' N. 1520

Scheda n. 1      Scala 1:100

**PIANO TERRA H.2.76**



inno 01

Catasto dei Fabbricati - Situazione al 03/06/2024 - Comune di COMACCHIO(C912) - < Foglio 49 - Particella 290 - Subalterno 1 >  
VIA VALLE ISOLA LOCALITA' COMACCHIO n. SNC Piano T