

PLANIMETRIE CATASTALI

LOTTO 2)

Planimetrie Catastali

N.C.E.U. – Sezione D - Foglio 2

- Mappale 404 sub. 2
- Mappale 404 sub. 3
- Mappale 404 sub. 4
- Mappale 404 sub. 5
- Mappale 404 sub. 6

Direzione Provinciale di Treviso
 Ufficio Provinciale - Territorio
 Servizi Catastali
 Comune di: PAESE
 Elenco Subalterni

**ACCERTAMENTO DELLA PROPRIETA IMMOBILIARE URBANA
 ELENCO DEI SUBALTERNI ASSEGNATI**

Comune		Sezione	Foglio	Particella		Tipo mappale	del:
PAESE		D	2	405		337008	
Sub	UBICAZIONE via/piazza	n°civ	Piani	Scala	Int.	DESCRIZIONE	
1	via trieste		T			B. C. N. C. - AREA SCOPERTA DI MQ 739 - COMUNE AI	
2	via trieste		T			SUB 2, 3, 4, 5, 6	
3	via trieste		T			MAGAZZINO	
4	via trieste		T			AUTORIMESSA	
5	via trieste		T			AUTORIMESSA	
6	via trieste		T			AUTORIMESSA	

Unità immobiliari n. 6

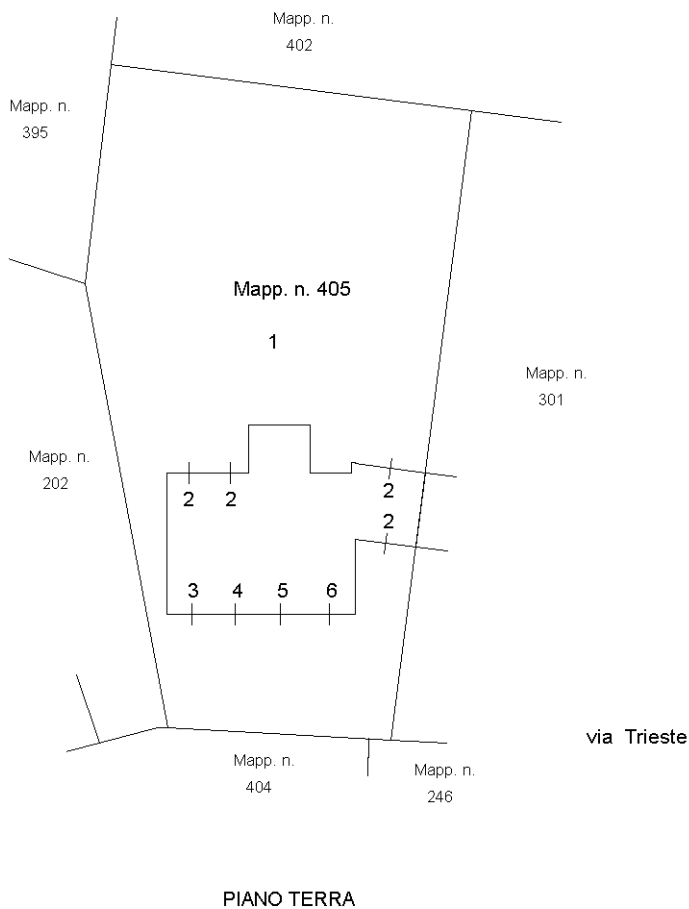
Tributi erariali: 0,00

Visura telematica

ELABORATO PLANIMETRICO	
Compilato da: Zanatta Moreno	
Iscritto all'albo: Geometri	
Prov. Treviso	N. 1891

Agenzia del Territorio
CATASTO FABBRICATI
Ufficio Provinciale di
Treviso

Comune di Paese	Protocollo n. TV0375171 del 18/11/2008
Sezione: D Foglio: 2 Particella: 405	Tipo Mappale n. 337008 del 29/10/2008
Dimostrazione grafica dei subalterni	
Scala 1 : 500	



Ultima planimetria in atti

**Agenzia del Territorio
CATASTO FABBRICATI
Ufficio Provinciale di
Treviso**

Dichiarazione protocollo n. TV0375171 del 18/11/2008

Planimetria di u.i.u. in Comune di Paese

Via Trieste

civ.

Identificativi Catastali:

Sezione: D

Foglio: 2

Particella: 405

Subalterno: 2

Compilata da:

Zanatta Moreno

Iscritto all'albo:

Geometri

Prov. Treviso

N. 1891

Scheda n. 1

Scala 1:200



Ultima planimetria in atti

**Agenzia del Territorio
CATASTO FABBRICATI
Ufficio Provinciale di
Treviso**

Dichiarazione protocollo n. TV0375171 del 18/11/2008

Planimetria di u.i.u. in Comune di Paese

Via Trieste

civ.

Identificativi Catastali:

Sezione: D
Foglio: 2
Particella: 405
Subalterno: 3

Compilata da:
Zanatta Moreno

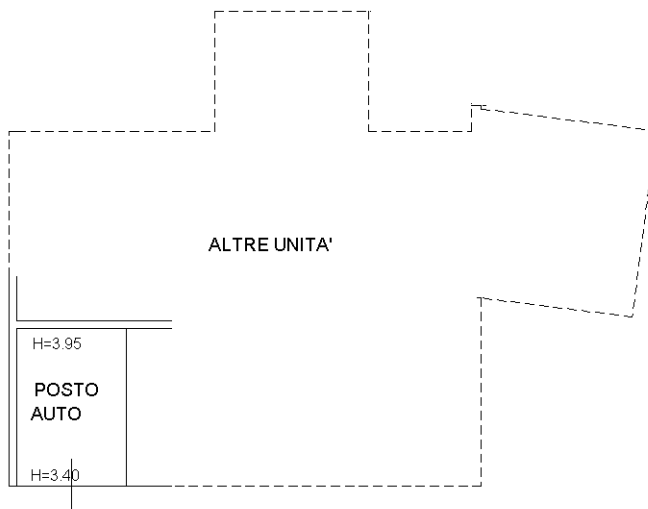
Iscritto all'albo:
Geometri

Prov. Treviso

N. 1891

Scheda n. 1

Scala 1:200



PIANO TERRA



Ultima planimetria in atti

**Agenzia del Territorio
CATASTO FABBRICATI
Ufficio Provinciale di
Treviso**

Dichiarazione protocollo n. TV0375171 del 18/11/2008

Planimetria di u.i.u. in Comune di Paese

Via Trieste

civ.

Identificativi Catastali:

Sezione: D

Foglio: 2

Particella: 405

Subalterno: 4

Compilata da:
Zanatta Moreno

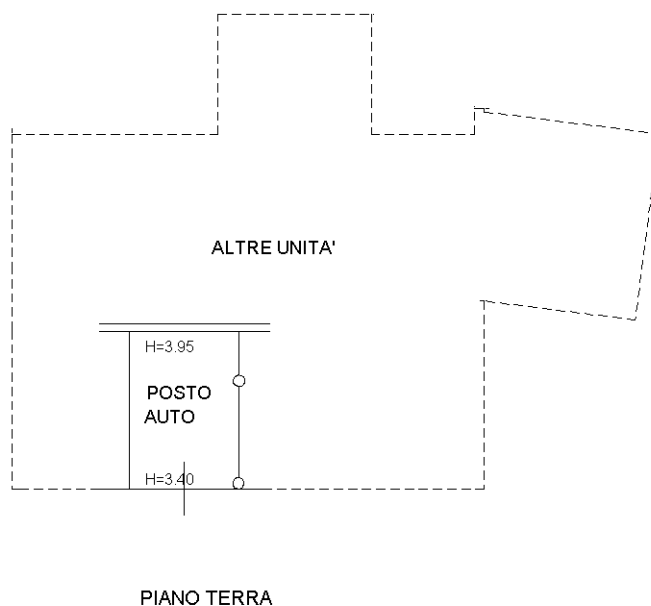
Iscritto all'albo:
Geometri

Prov. Treviso

N. 1891

Scheda n. 1

Scala 1:200



Ultima planimetria in atti

**Agenzia del Territorio
CATASTO FABBRICATI
Ufficio Provinciale di
Treviso**

Dichiarazione protocollo n. TV0375171 del 18/11/2008

Planimetria di u.i.u. in Comune di Paese

Via Trieste

civ.

Identificativi Catastali:

Sezione: D

Foglio: 2

Particella: 405

Subalterno: 6

Compilata da:

Zanatta Moreno

Iscritto all'albo:

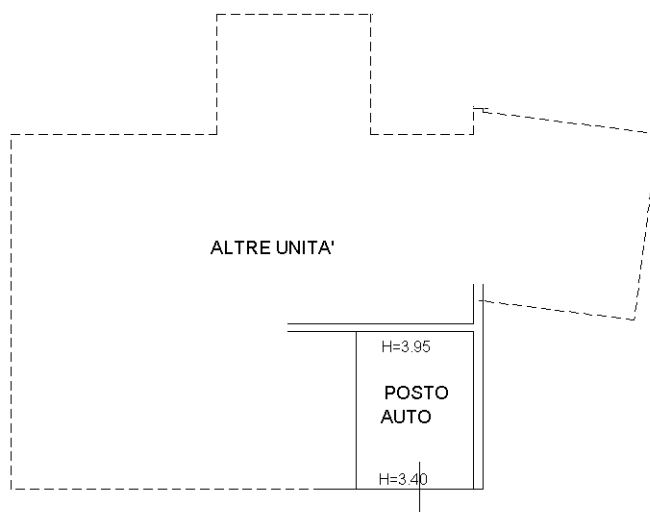
Geometri

Prov. Treviso

N. 1891

Scheda n. 1

Scala 1:200



PIANO TERRA



Ultima planimetria in atti