

ALLEGATO C

Documentazione agli atti

**presso l' Agenzia delle Entrate di Belluno(ex
Territorio e Conservatoria dei Registri
Immobiliari).**

**Lotto 1: Immobili ad uso abitativo, garage,
negozio e parti comuni al P.T.-1-2 Via
Sant'Anna n°2 e 2/A nel Comune di Comelico
Superiore-Padola (BL);**

**Lotto 2 : Immobile uso abitativo al P.T-1 in
fabbricato con parti comuni e corte, terreni in
Via Ajarnola n°60 nel Comune di Comelico
Superiore-Padola (BL);**

**Lotto 3 : Terreni e porzione di fabbricato
rurale sito nel Comune di Comelico
Superiore-Padola (BL) in località Pian de
Pies.**

Direzione Provinciale di BELLUNO
Ufficio provinciale - Territorio
Servizio di Pubblicità Immobiliare

Data 06/06/2022 Ora 17:24:08
Pag. 1 - Segue

Ispezione telematica

Ispezione n. T383043 del 06/06/2022

per dati anagrafici

Richiedente BMBLGU

Dati della richiestaCodice fiscale:  - Ricerca estesa in AT

Tipo di formalità: Tutte

Ulteriori restrizioni: Nessuna

Situazione aggiornamento

Sezione 1:

Periodo informatizzato dal 09/07/1997 al 06/06/2022

Periodo recuperato e validato dal 02/01/1976 al 08/07/1997

Sezione 2:

Parzialmente recuperato e/o validato nel periodo antecedente al 02/01/1976

ATTENZIONE: nella Sezione 2 vi possono essere annualità non completate e/o formalità non validate dall'ufficio. Per verificare i dettagli richiedere lo 'Stato dell'automazione'

Elenco omonimi

2.


SONO PRESENTI ULTERIORI OMONIMI NON SELEZIONATI

* Codice fiscale validato in anagrafe tributaria

Volumi repertori

Per il soggetto\i richiesto\i non sono stati acquisiti volumi repertori

Elenco sintetico delle formalità

Sezione 1 Periodo informatizzato dal 09/07/1997 al 06/06/2022 - Periodo recuperato e validato dal 02/01/1976 al 08/07/1997

-
1. TRASCRIZIONE A FAVORE del 29/05/1987 - Registro Particolare 3836 Registro Generale 4493
Pubblico ufficiale SCIPIONE VALERIO Repertorio 2675 del 06/05/1987
ATTO TRA VIVI - ATTO TRA VIVI
Nota disponibile in formato immagine
 2. ISCRIZIONE CONTRO del 09/02/1994 - Registro Particolare 126 Registro Generale 1263
IPOTECA VOLONTARIA derivante da CONCESSIONE A GARANZIA DI MUTUO
SOGGETTO DEBITORE
Nota disponibile in formato immagine

Direzione Provinciale di BELLUNO
Ufficio provinciale - Territorio
Servizio di Pubblicità Immobiliare

Data 06/06/2022 Ora 17:24:08
Pag. 2 - Segue

Ispezione telematica

Ispezione n. T383043 del 06/06/2022

per dati anagrafici

Richiedente BMBLUGU

Documenti successivi correlati:

1. Annotazione n. 1822 del 22/10/2007 (CANCELLAZIONE TOTALE)

3. ISCRIZIONE CONTRO del 14/06/1997 - Registro Particolare 667 Registro Generale 5758
IPOTECA VOLONTARIA derivante da CONCESSIONE A GARANZIA DI MUTUO
SOGGETTO DEBITORE
Nota disponibile in formato immagine
Documenti successivi correlati:
 1. Annotazione n. 1892 del 29/10/2007 (CANCELLAZIONE TOTALE)

4. ISCRIZIONE CONTRO del 03/10/2003 - Registro Particolare 1881 Registro Generale 12885
Pubblico ufficiale ORLANDO RUGGIERO Repertorio 60212 del 26/09/2003
IPOTECA VOLONTARIA derivante da CONCESSIONE A GARANZIA DI MUTUO FONDIARIO
Immobili siti in COMELICO SUPERIORE(BL)
SOGGETTO DEBITORE
Nota disponibile in formato elettronico
Documenti successivi correlati:
 1. Annotazione n. 1893 del 29/10/2007 (CANCELLAZIONE TOTALE)

5. ISCRIZIONE CONTRO del 04/10/2007 - Registro Particolare 2901 Registro Generale 14068
Pubblico ufficiale PALUMBO MICHELE Repertorio 21248/3239 del 27/09/2007
IPOTECA VOLONTARIA derivante da CONCESSIONE A GARANZIA DI MUTUO FONDIARIO
Immobili siti in COMELICO SUPERIORE(BL)
SOGGETTO DEBITORE
Nota disponibile in formato elettronico

6. ANNOTAZIONE CONTRO del 22/10/2007 - Registro Particolare 1821 Registro Generale 15030
Pubblico ufficiale PALUMBO MICHELE Repertorio 21230/3223 del 24/09/2007
ANNOTAZIONE A ISCRIZIONE - CANCELLAZIONE TOTALE
Nota disponibile in formato elettronico
Formalita di riferimento: Iscrizione n. 980 del 1988

7. TRASCRIZIONE A FAVORE del 11/07/2011 - Registro Particolare 5789 Registro Generale 7687
Pubblico ufficiale UFFICIO DEL REGISTRO Repertorio 275/9990 del 25/05/2011
ATTO PER CAUSA DI MORTE - CERTIFICATO DI DENUNCIATA SUCCESSIONE
Immobili siti in COMELICO SUPERIORE(BL)
Nota disponibile in formato elettronico

8. TRASCRIZIONE CONTRO del 17/08/2011 - Registro Particolare 7030 Registro Generale 9303
Pubblico ufficiale COMUNE DI COMELICO SUPERIORE Repertorio 516 del 20/07/2011
ATTO TRA VIVI - CESSIONE DI DIRITTI REALI A TITOLO ONEROSO

Direzione Provinciale di BELLUNO
Ufficio provinciale - Territorio
Servizio di Pubblicità Immobiliare

Data 06/06/2022 Ora 17:24:08
Pag. 3 - Segue

Ispezione telematica

Ispezione n. T383043 del 06/06/2022

per dati anagrafici

Richiedente BMBLUGU

Immobili siti in COMELICO SUPERIORE(BL)
SOGGETTO CEDENTE
Nota disponibile in formato elettronico

9. TRASCRIZIONE A FAVORE del 19/08/2013 - Registro Particolare 6852 Registro Generale 9072
Pubblico ufficiale COMUNE DI COMELICO SUPERIORE Repertorio 554 del 01/08/2013
ATTO TRA VIVI - CESSIONE DI DIRITTI REALI A TITOLO ONEROSO
Immobili siti in COMELICO SUPERIORE(BL)
SOGGETTO CESSIONARIO
Nota disponibile in formato elettronico
10. TRASCRIZIONE A FAVORE E CONTRO del 24/12/2013 - Registro Particolare 10635 Registro Generale 13703
Pubblico ufficiale CHIARELLI LORENZO Repertorio 14406/7284 del 16/12/2013
ATTO TRA VIVI - DIVISIONE
Immobili siti in COMELICO SUPERIORE(BL)
Nota disponibile in formato elettronico - Presenza Titolo Telematico
11. TRASCRIZIONE A FAVORE del 24/12/2013 - Registro Particolare 10636 Registro Generale 13704
Pubblico ufficiale CHIARELLI LORENZO Repertorio 14406/7284 del 16/12/2013
ATTO TRA VIVI - DONAZIONE ACCETTATA
Immobili siti in COMELICO SUPERIORE(BL)
SOGGETTO DONATARIO
Nota disponibile in formato elettronico - Presenza Titolo Telematico
12. ISCRIZIONE CONTRO del 01/09/2015 - Registro Particolare 1116 Registro Generale 9445
Pubblico ufficiale PICCOLOTTO ELISA Repertorio 2545/1847 del 28/08/2015
IPOTECA VOLONTARIA derivante da CONCESSIONE A GARANZIA DI MUTUO
Immobili siti in COMELICO SUPERIORE(BL)
SOGGETTO DEBITORE
Nota disponibile in formato elettronico - Presenza Titolo Telematico
13. ISCRIZIONE CONTRO del 15/11/2018 - Registro Particolare 1456 Registro Generale 13364
Pubblico ufficiale PICCOLOTTO ELISA Repertorio 7085/5220 del 14/11/2018
IPOTECA VOLONTARIA derivante da CONCESSIONE A GARANZIA DI MUTUO
Immobili siti in COMELICO SUPERIORE(BL)
SOGGETTO DEBITORE
Nota disponibile in formato elettronico - Presenza Titolo Telematico
14. ISCRIZIONE CONTRO del 06/08/2020 - Registro Particolare 836 Registro Generale 7361
Pubblico ufficiale TRIBUNALE DI BELLUNO Repertorio 43/2020 del 04/02/2020
IPOTECA GIUDIZIALE derivante da DECRETO INGIUNTIVO

Direzione Provinciale di BELLUNO
Ufficio provinciale - Territorio
Servizio di Pubblicità Immobiliare

Data 06/06/2022 Ora 17:24:08
Pag. 4 - Fine

Ispezione telematica

Ispezione n. T383043 del 06/06/2022

per dati anagrafici

Richiedente BMBLGU

Immobili siti in COMELICO SUPERIORE(BL)
SOGGETTO DEBITORE
Nota disponibile in formato elettronico

15. TRASCRIZIONE A FAVORE del 10/09/2020 - Registro Particolare 6820 Registro Generale 8615
Pubblico ufficiale CHIARELLI LORENZO Repertorio 14406/7284 del 16/12/2013
ATTO PER CAUSA DI MORTE - ACCETTAZIONE TACITA DI EREDITA'
Immobili siti in COMELICO SUPERIORE(BL)
Nota disponibile in formato elettronico
16. TRASCRIZIONE CONTRO del 10/06/2021 - Registro Particolare 5828 Registro Generale 7053
Pubblico ufficiale UFFICIALE GIUDIZIARIO Repertorio 366/2021 del 28/05/2021
ATTO ESECUTIVO O CAUTELARE - VERBALE DI PIGNORAMENTO IMMOBILI
Immobili siti in COMELICO SUPERIORE(BL)
Nota disponibile in formato elettronico
17. TRASCRIZIONE A FAVORE del 03/12/2021 - Registro Particolare 12700 Registro Generale 15537
Pubblico ufficiale CHIARELLI LORENZO Repertorio 14406 del 16/12/2013
ATTO PER CAUSA DI MORTE - ACCETTAZIONE TACITA DI EREDITA'
Immobili siti in COMELICO SUPERIORE(BL)
Nota disponibile in formato elettronico

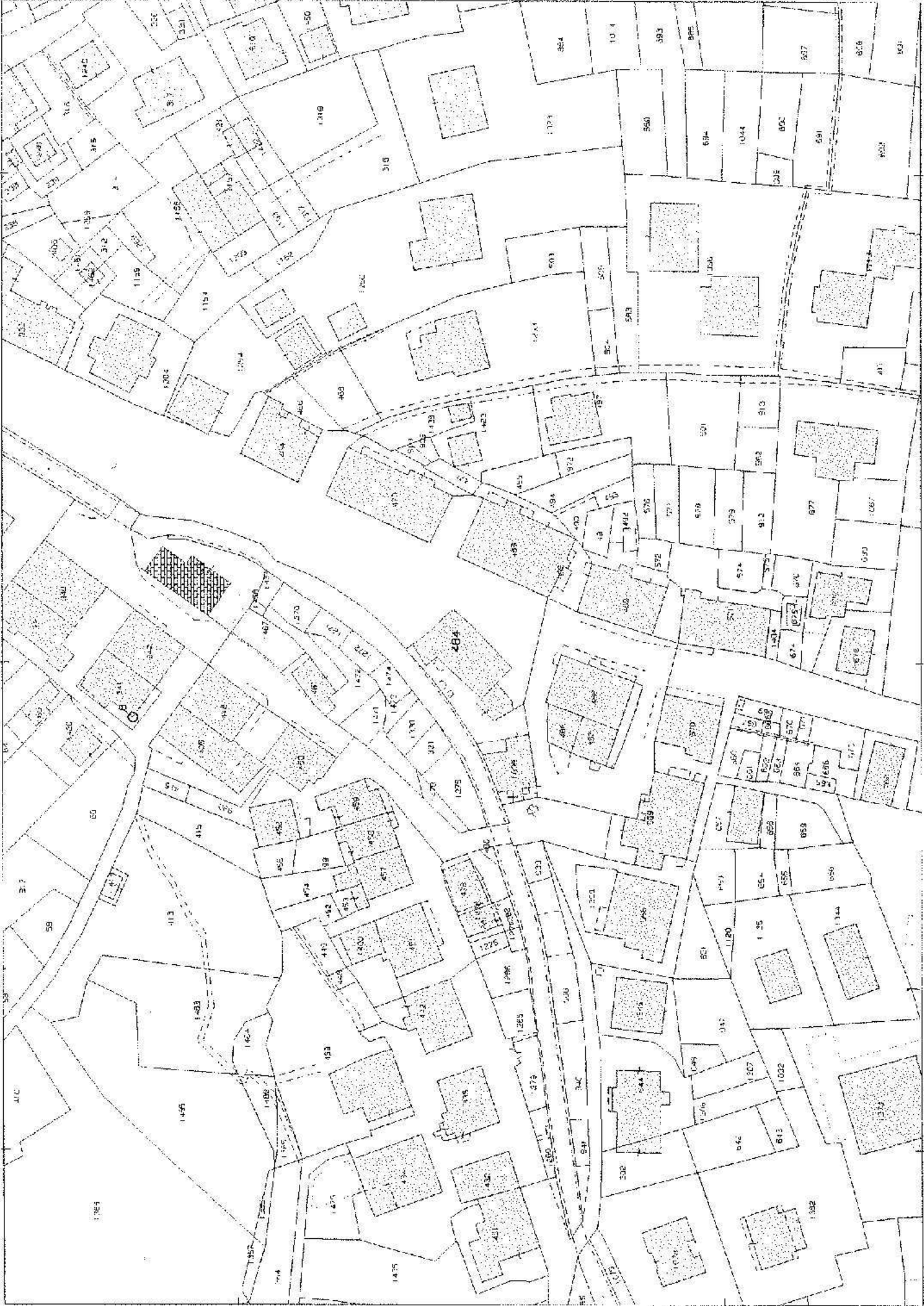
Sezione 2 Parzialmente recuperato e/o validato nel periodo antecedente al 02/01/1976

Potrebbero essere presenti annualita' non completate e/o formalita' non validate dall'ufficio. Per verificare i dettagli richiedere lo 'Stato dell'automazione'

Nessuna formalita' presente.

LOTTO N°1

Immobili ad uso abitativo, garage, negozio e parti comuni al P.T.-1-2 Via Sant'Anna n°2 e 2/A nel Comune di Comelico Superiore-Padola (BL);



N=1:100

E-14100

1 Particella: 484

Comune: (BL) CONCELLO SUPERIORE
 Foglio: 42
 Scala originale: 1:1000
 Dimensione cornice: 267,000 x 189,000 metri
 Data: 1-Mar-2022 12:51:10
 File: T199809/2022

ACCERTAMENTO DELLA PROPRIETÀ IMMOBILIARE URBANA ELENCO DEI SUBALTERNI ASSEGNATI

Comune COMELICO SUPERIORE	Sezione	Foglio 42	Particella 484	Tipo mappa	del:
------------------------------	---------	--------------	-------------------	------------	------

Sub	UBICAZIONE via/piazza	n.civ	Piarti	Scala	Int	DESCRIZIONE
1	via sant'anna		T-1 - 2			BENE COMUNE NON CENSIBILE - INGRESSO E VANO SCALE COMUNE AI SUB 10 E 12
2	via sant'anna		T			BENE COMUNE NON CENSIBILE - CENTRALE TERMICA COMUNE AI SUB 5,6,7
3	via sant'anna	2D	T			NEGOZI E BOTTEGHE
4						SOPPRESSO
5	via sant'anna	2A	T			NEGOZI E BOTTEGHE
6	via sant'anna	2A	T			AUTORIMESSA
7	via sant'anna	2A	T-1 - 2			ABITAZIONE DI TIPO CIVILE
9						SOPPRESSO
10	via sant'anna	2C	2			ABITAZIONE DI TIPO CIVILE
11	via sant'anna	2E	1			PORZIONE DI ABITAZIONE DI TIPO CIVILE GRAFFATA CON IL SUB. 6 DEL MAPP. 1098
12	via sant'anna	2B	T-1			ABITAZIONE DI TIPO CIVILE

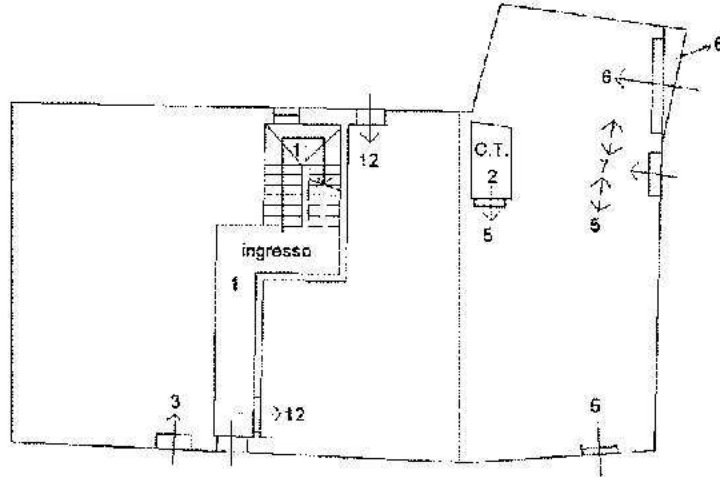
Visura telematica

Agenzia delle Entrate
CATASTO FABBRICATI
Ufficio Provinciale di
Belluno

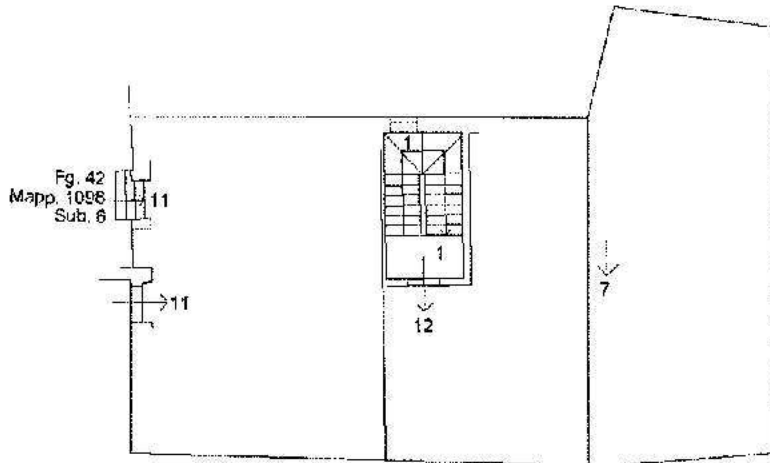
ELABORATO PLANIMETRICO
Compilato da:
Iscritto all'albo:
Periti Edili
Prov. Belluno N. 01504

Comune di Comelico Superiore
Sezione: Foglio: 42 Particella: 484
Protocollo n. BL0007522 del 07/02/2017
Tipo Mappale n. del

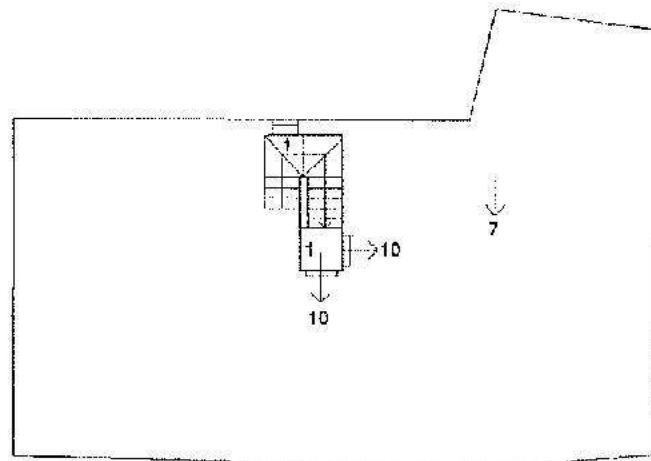
Dimostrazione grafica dei subalterni
Scala 1 : 200



PIANO TERRA



PIANO PRIMO



PIANO SECONDO - SOTTOTETTO

Ultima planimetria in atti

MODULARIO
F. rig. rand. 497

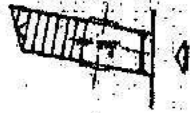


MINISTERO DELLE FINANZE
DIREZIONE GENERALE DEL CATASTO E DEI SS.TT.EE.
CATASTO EDILIZIO URBANO (RDL 13-4-1939, n. 652)

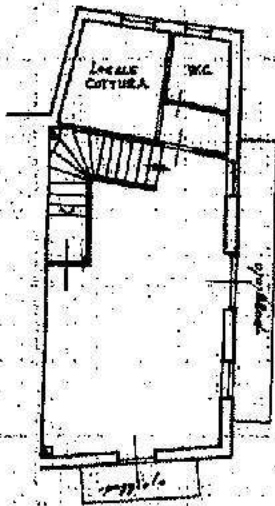
MOD. BN (CEU)

LIRE
250

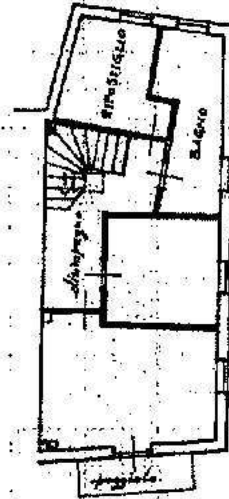
Pianimetria di u.i.u. in Comune di COMELICO SUPERIORE via S. ANNA - fraz. PADOLA civ. 2



PIANO TERRA h. m. 2,55

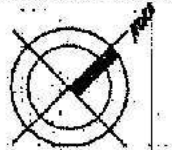


PIANO PRIMO h. m. 2,50



PIANO SECONDO h. m. 2,85 + 2,60

ORIENTAMENTO



SCALA DI 1:200

Dichiarazione di N.C.
Dichiarazione di variazione

Compilata dal GEOMETRA
[Redacted Name]

RISERVATO ALL'UFFICIO

25 AGO. 1989

e/1545/8

Immagi fotografiche e Zecca s.p.a. Roma - P.V.

Catasto dei Fabbricati - Situazione al 01/03/2022 - Comune di COMELICO SUPERIORE (0920) - Foglio 42 - Particella 484 - Subalterno 7

MODULARIO
F. sig. rend. 487



MINISTERO DELLE FINANZE
DIREZIONE GENERALE DEL CATASTO E DEI SS.TT.EE.
CATASTO EDILIZIO URBANO (RDL 13-4-1939, n. 652)

MOD. 84 (CEU)


LIRE
250

Pianimetria di u.i.u. in Comune di COMELICO SUPERIORE via S. ANNA - fraz. PADOLA civ. 2



PIANO TERRA h. m. 2,55

ORIENTAMENTO



SCALA DI 1:200

Foglio - sezione catastale n. 484 della zona PT.

Catasto dei Fabbricati - Situazione al 01/03/2022 - Comuni di COMELICO SUPERIORE(C920) - < Foglio 42 - Particella 484 - Subaltemo 6 >

Dichiarazione di N.C.

Denuncia di variazione

Compilata dai GEOMETRA

RISERVATO ALL'UFFICIO

Data presentazione: 25/08/1989 Data: 01/03/2022

Totale schede: 1 - Formato di acquisizione: n. 484 sub. 8

descritto all'atto di GEOMETRA Richiedente BMBLGIU73H17A501W

della provincia di AVULUNO Firmato AVULUNO n. 548

data 10.06.1989 Firma [Signature]

MODULARIO
F. rig. rend. 007



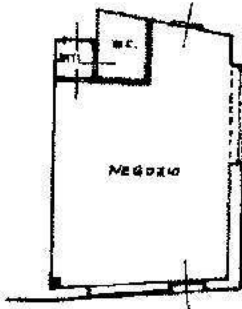
MINISTERO DELLE FINANZE
DIREZIONE GENERALE DEL CATASTO E DEI SS.TT.EE.
CATASTO EDILIZIO URBANO (RDL 13-4-1939, n. 652)

MOD. BM (CEU)

LIRE
250

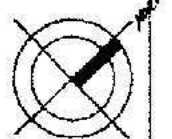
Planimetria di u.i.u. in Comune di COMELICO SUPERIORE via S. ANNA - fraz. PADOLA

CIV. 2A



PIANO TERRA h. m. 2,55

ORIENTAMENTO



SCALA DI 1:200

Mod. - Istituto Poligrafico - Zucchi edit. Roma - P.V.

Inqu. 01
Catasto dei Fabbricati - Situazione al 01/03/2022 - Comune di COMELICO SUPERIORE(C920) - < Foglio 42 - Particella 484 - Subalterno 5 >

Dichiarazione di N.C. <input checked="" type="checkbox"/> Denuncia di inizio attività <input type="checkbox"/>	Compilata dal <u>GRANTHA</u> <small>(Titolo, cognome e nome)</small> [Redacted] Iscritto all'albo dei <u>PERITI</u> della provincia di <u>BELLUNO</u> n. <u>348</u>	RISERVATO ALL'UFFICIO [Redacted]
Data presentazione: 25/08/1989 - Data: 01/03/2022 - n. T194275 - Richiedente: BMBLGU73H17A501W Identificativi catastali Totale sch. gg. 1 - Formato di acquisizione: A4(210x297) - Formato stampa richiesto: A4(210x297)	n. <u>484</u> sub. <u>5</u>	[Redacted]

Visura storica per immobile

Situazione degli atti informatizzati al 06/06/2022

Dati della richiesta	Comune di COMELICO SUPERIORE (Codice: C920)
	Provincia di BELLUNO
Catasto Fabbricati	Foglio: 42 Particella: 484 Sub.: 7

INTESATO

Unità immobiliare dal 09/11/2015

N.	DATI IDENTIFICATIVI				DATI DI CLASSAMENTO							DATI DERIVANTI DA
	Sezione Urbana	Foglio	Particella	Sub	Zona Cens.	Micro Zona	Categoria	Classe	Consistenza	Superficie Catastale	Rendita	
1		42	484	7			A/2	1	6 vani	Totale: 120 m ² Totale: estese aree scoperte: 06 m ²	Euro 557,77 L. 1.080.000	Variazione del 09/11/2015 - inserimento in visura dei dati di superficie.
Indirizzo		VIA SANT'ANNA n. 2 Piano T - 1 - 2										
Notifica					Partita		1877		Mod.58		88	

Mappali Terreni Correlati

Codice Comune C920 - Foglio 42 - Particella 484

Situazione dell'unità immobiliare dal 01/01/1992

N.	DATI IDENTIFICATIVI				DATI DI CLASSAMENTO							DATI DERIVANTI DA
	Sezione Urbana	Foglio	Particella	Sub	Zona Cens.	Micro Zona	Categoria	Classe	Consistenza	Superficie Catastale	Rendita	
1		42	484	7			A/2	1	6 vani		Euro 557,77 L. 1.080.000	VARIAZIONE del 01/01/1992 Variazione del quadro tariffario
Indirizzo		VIA SANT'ANNA n. 2 Piano T - 1 - 2										
Notifica					Partita		1877		Mod.58		88	

Visura storica per immobile

Situazione degli atti informatizzati al 06/06/2022

Situazione dell'unità immobiliare dal 25/08/1989

N.	DATI IDENTIFICATIVI				DATI DI CLASSAMENTO							DATI DERIVANTI DA
	Sezione Urbana	Foglio	Particella	Sub	Zona Cens.	Micro Zona	Categoria	Classe	Consistenza	Superficie Catastale	Rendita	
1		42	484	7			A/2	1	6 vani		L. 996	CLASSAMENTO AUTOMATICO del 25/08/1989 in atti dal 01/10/1991 (n. C1545/1989)
Indirizzo		VIA SANT'ANNA n. 2 Piano T - 1 - 2										
Notifica					Partita		1877		Mod.58		88	

Situazione dell'unità immobiliare dal 01/10/1991

N.	DATI IDENTIFICATIVI				DATI DI CLASSAMENTO							DATI DERIVANTI DA
	Sezione Urbana	Foglio	Particella	Sub	Zona Cens.	Micro Zona	Categoria	Classe	Consistenza	Superficie Catastale	Rendita	
1		42	484	7								COSTITUZIONE in atti dal 01/10/1991 (n. C1545/1989)
Indirizzo		VIA SANT'ANNA n. 2 Piano T - 1 - 2										
Notifica					Partita		1877		Mod.58			

L'intestazione alla data della richiesta deriva dai seguenti atti:

Situazione degli intestati dal 01/10/1991

N.	DATI ANAGRAFICI	CODICE FISCALE	DIRITTI E ONERI REALI
1	COSTITUZIONE in atti dal 01/10/1991 (n. C1545/1989)		

Visura telematica

Tributi speciali: Euro 0,90

* Codice Fiscale Validato in Anagrafe Tributaria.

** Si intendono escluse le "superfici di balconi, terrazzi e aree scoperte pertinenziali e accessorie, comunicanti o non comunicanti" (cfr. Provvedimento del Direttore dell'Agenzia delle Entrate 29 marzo 2013).

Catasto fabbricati
Visura storica per immobile

Situazione degli atti informatizzati dall'impianto meccanografico al 10/03/2022



Immobile di catasto fabbricati



Causali di aggiornamento ed annotazioni

Informazioni riportate negli atti del catasto al 10/03/2022

Dati identificativi: Comune di COMELICO SUPERIORE (C920) (BL)

Foglio 42 Particella 484 Subalterno 7

Partita: 1877

Busta mod.58: 88

Particelle corrispondenti al catasto terreni

Comune di COMELICO SUPERIORE (C920) (BL)

Foglio 42 Particella 484

Classamento:

Rendita: Euro 557,77

Rendita: Lire 1.080.000

Categoria A/2^o, Classe 1, Consistenza 6 vani

Foglio 42 Particella 484 Subalterno 7

Indirizzo: VIA SANT'ANNA n. 2 Piano T - 1 - 2


Dati di superficie: Totale: 120 m² Totale escluse aree scoperte ⁹⁾: 116 m²

> Intestati catastali

> 1. 

Diritto di: Proprieta' per 1000/1000

> Dati identificativi

 dal 01/10/1991

COSTITUZIONE in atti dal 01/10/1991 (n. C1545/1989)

immobile attuale

Comune di COMELICO SUPERIORE (C920) (BL)

Foglio 42 Particella 484 Subalterno 7

> Indirizzo

📅 dal 25/08/1989

CLASSAMENTO AUTOMATICO del 25/08/1989 in atti dal 01/10/1991 (n. C1545/1989)

Immobile attuale

Comune di COMELICO SUPERIORE (C920) (BL)

Foglio 42 Particella 484 Subalterno 7

VIA SANT'ANNA n. 2 Piano T - 1 - 2

Partita: 1877

Busta mod.58: 88

> Dati di classamento

📅 dal 25/08/1989 al 01/01/1992

CLASSAMENTO AUTOMATICO del 25/08/1989 in atti dal 01/10/1991 (n. C1545/1989)

Immobile attuale

Comune di COMELICO SUPERIORE (C920) (BL)

Foglio 42 Particella 484 Subalterno 7

Rendita: Lire 996

Categoria A/2⁹, Classe 1, Consistenza 6 vani

Partita: 1877

Busta mod.58: 88

📅 dal 01/01/1992 al 01/10/1991

Variazione del quadro tariffario del 01/01/1992

Immobile attuale

Comune di COMELICO SUPERIORE (C920) (BL)

Foglio 42 Particella 484 Subalterno 7

Rendita: Lire 1.080.000

Categoria A/2⁹, Classe 1, Consistenza 6 vani

Partita: 1877

Busta mod.58: 88

📅 dal 01/10/1991

COSTITUZIONE in atti dal 01/10/1991 (n. C1545/1989)

Immobile attuale

Comune di COMELICO SUPERIORE (C920) (BL)

Foglio 42 Particella 484 Subalterno 7

Partita: 1877

> Dati di superficie

📅 dal 09/11/2015

Superficie di impianto pubblicata il 09/11/2015

Immobile attuale

Comune di COMELICO SUPERIORE (C920) (BL)

Foglio 42 Particella 484 Subalterno 7

Totale: 120 m²

Dati relativi alla planimetria : data di presentazione 25/08/1989, prot. n. C1545

Totale escluse aree scoperte : 116 m²

> Storia degli intestati dell'immobile

Dati identificativi: Immobile attuale - Comune di COMELICO SUPERIORE (C920)(BL) Foglio 42 Particella 484 Sub. 7

➤  1. COSTITUZIONE in atti dal 01/10/1991 (n. C1545/1989)

📅 dal 01/10/1991
Diritto di Proprietà per 1000/1000 (deriva dall'atto 1)

Visura telematica

Tributi speciali: Euro 0,90

Legenda

a) A/2: Abitazioni di tipo civile

b) Escluse le "superfici di balconi, terrazzi e aree scoperte pertinenziali e accessorie, comunicanti o non comunicanti"

- cfr. Provvedimento del Direttore dell'Agenzia delle Entrate 29 marzo 2013

Visura storica per immobile
 Situazione degli atti informatizzati al 07/06/2022

Data: 08/06/2022 Ora: 0.03.05

Segue

Visura n.: T463963 Pag: 1

Dati della richiesta	Comune di COMELICO SUPERIORE (Codice: C920)
Catasto Fabbricati	Provincia di BELLUNO Foglio: 42 Particella: 484 Sub.: 6

INTESTATO

		(1) Proprietà 1000/1000
--	--	-------------------------

Unità immobiliare dal 09/11/2015

N.	DATI IDENTIFICATIVI				DATI DI CLASSAMENTO							DATI DERIVANTI DA
	Sezione Urbana	Foglio	Particella	Sub	Zona Cens.	Micro Zona	Categoria	Classe	Consistenza	Superficie Catastale	Rendita	
1		42	484	6			C/6	U	11 m ²	Totale: 14 m ²	Euro 14,77 L. 28.600	Variazione del 09/11/2015 - Inserimento in visura dei dati di superficie.
Indirizzo		VIA SANT'ANNA n. 2 Piano T										
Notifica					Partita	1877				Mod. 58	58	

Mappali Terreni Correlati

Codice Comune C920 - Foglio 42 - Particella 484

Situazione dell'unità immobiliare dal 01/01/1992

N.	DATI IDENTIFICATIVI				DATI DI CLASSAMENTO							DATI DERIVANTI DA
	Sezione Urbana	Foglio	Particella	Sub	Zona Cens.	Micro Zona	Categoria	Classe	Consistenza	Superficie Catastale	Rendita	
1		42	484	6			C/6	U	11 m ²		Euro 14,77 L. 28.600	VARIAZIONE del 01/01/1992 Variazione del quadro tariffario
Indirizzo		VIA SANT'ANNA n. 2 Piano T										
Notifica					Partita	1877				Mod. 58	58	

Visura storica per immobile

Situazione degli atti informatizzati al 07/06/2022

Situazione dell'unità immobiliare dal 25/08/1989

N.	DATI IDENTIFICATIVI				DATI DI CLASSAMENTO							DATI DERIVANTI DA
	Sezione Urbana	Foglio	Particella	Sub	Zona Cons.	Micro Zona	Categoria	Classe	Consistenza	Superficie Catastale	Rendita	
1		42	484	6			C/6	U	11 m ²		L. 60	CLASSAMENTO AUTOMATICO del 25/08/1989 in atti dal 01/10/1991 (n. C1545/1989)
Indirizzo		VIA SANT'ANNA n. 2 Piano T										
Notifica		Partita		1877		Mod. 58		58				

Situazione dell'unità immobiliare dal 01/10/1991

N.	DATI IDENTIFICATIVI				DATI DI CLASSAMENTO							DATI DERIVANTI DA
	Sezione Urbana	Foglio	Particella	Sub	Zona Cons.	Micro Zona	Categoria	Classe	Consistenza	Superficie Catastale	Rendita	
1		42	484	6								COSTITUZIONE in atti dal 01/10/1991 (n. C1545/1989)
Indirizzo		VIA SANT'ANNA n. 2 Piano T										
Notifica		Partita		1877		Mod. 58						

L'intestazione alla data della richiesta deriva dai seguenti atti:

Situazione degli intestati dal 01/10/1991

N.	DATI ANAGRAFICI	CODICE FISCALE	DIRITTI E ONERI REALI
1			
DATI DERIVANTI DA		COSTITUZIONE in atti dal 01/10/1991 (n. C1545/1989)	

Visura telematica

Tributi speciali: Euro 0,90

* Codice Fiscale Validato in Anagrafe Tributaria.

> Indirizzo

☐ dal 25/08/1989
Immobile attuale
Comune di COMELICO SUPERIORE (C920) (BL)
Foglio 42 Particella 484 Subalterno 6
VIA SANT'ANNA n. 2 Piano T
Partita: 1877
Busta mod.58: 88

CLASSAMENTO AUTOMATICO del 25/08/1989 in atti dal 01/10/1991 (n. C1545/1989)

> Dati di classamento

☐ dal 25/08/1989 al 01/01/1992
Immobile attuale
Comune di COMELICO SUPERIORE (C920) (BL)
Foglio 42 Particella 484 Subalterno 6
Rendita: Lire 60
Categoria C/6ⁿⁱ. Classe U, Consistenza 11 m²
Partita: 1877
Busta mod.58: 88

CLASSAMENTO AUTOMATICO del 25/08/1989 in atti dal 01/10/1991 (n. C1545/1989)

☐ dal 01/01/1992 al 01/10/1991
Immobile attuale
Comune di COMELICO SUPERIORE (C920) (BL)
Foglio 42 Particella 484 Subalterno 6
Rendita: Lire 28.600
Categoria C/6ⁿⁱ. Classe U, Consistenza 11 m²
Partita: 1877
Busta mod.58: 88

Variazione del quadro tariffario del 01/01/1992

☐ dal 01/10/1991
Immobile attuale
Comune di COMELICO SUPERIORE (C920) (BL)
Foglio 42 Particella 484 Subalterno 6
Partita: 1877

COSTITUZIONE in atti dal 01/10/1991 (n. C1545/1989)

> Dati di superficie


☐ dal 09/11/2015
Immobile attuale
Comune di COMELICO SUPERIORE (C920) (BL)
Foglio 42 Particella 484 Subalterno 6
Totale: 14 m²

Superficie di Impianto pubblicata il 09/11/2015
Dati relativi alla planimetria : data di presentazione 25/08/1989, prot. n. C1545

Totale escluse aree scoperte : 14 m²

> Storia degli intestati dell'immobile

Dati identificativi: Immobile attuale - Comune di COMELICO SUPERIORE (C920)(BL) Foglio 42 Particella 484 Sub. 6

 1. COSTITUZIONE in atti dal 01/10/1991 (n. C1545/1989)

☞ dal 01/10/1991

Diritto di Proprietà per 1000/1000 (deriva dall'atto 1)

Visura telematica

Tributi speciali: Euro 0,90

Legenda

a) C/6: Stalle, scuderie, rimesse ed autorimesse

Visura storica per immobile

Situazione degli atti informatizzati al 07/06/2022

Dati della richiesta	Comune di COMELICO SUPERIORE (Codice: C920)
Catasto Fabbricati	Provincia di BELLUNO Foglio: 42 Particella: 484 Sub.: 5

INTESTATO

1

Unità immobiliare dal 09/11/2015

N.	DATI IDENTIFICATIVI				DATI DI CLASSAMENTO						DATI DERIVANTI DA	
	Sezione Urbana	Foglio	Particella	Sub	Zona Cens.	Micro Zona	Categoria	Classe	Consistenza	Superficie Catastale		Rendita
1		42	484	5			C/1	4	28 m ²	Totale: 37 m ²	Euro 686,89 L. 1.330.000	Variazione del 09/11/2015 - Inserimento in visura dei dati di superficie.
Indirizzo		VIA SANT'ANNA n. 2A Piano T										
Notifica						Partita		1877		Mod.58		88

Mappali Terreni Correlati
 Codice Comune C920 - Foglio 42 - Particella 484

Situazione dell'unità immobiliare dal 01/01/1992

N.	DATI IDENTIFICATIVI				DATI DI CLASSAMENTO						DATI DERIVANTI DA	
	Sezione Urbana	Foglio	Particella	Sub	Zona Cens.	Micro Zona	Categoria	Classe	Consistenza	Superficie Catastale		Rendita
1		42	484	5			C/1	4	28 m ²		Euro 686,89 L. 1.330.000	VARIAZIONE del 01/01/1992 Variazione del quadro tariffario
Indirizzo		VIA SANT'ANNA n. 2A Piano T										
Notifica						Partita		1877		Mod.58		88

Visura storica per immobile

Situazione degli atti informatizzati al 07/06/2022

Situazione dell'unità immobiliare dal 25/08/1989

N.	DATI IDENTIFICATIVI				DATI DI CLASSAMENTO							DATI DERIVANTI DA
	Sezione Urbana	Foglio	Particella	Sub	Zona Cens.	Micro Zona	Categoria	Classe	Consistenza	Superficie Catastale	Rendita	
1		42	484	5			C/1	4	28 m²		L. 590	CLASSAMENTO AUTOMATICO del 25/08/1989 in atti dal 01/10/1991 (n. C1545/1989)
Indirizzo		VIA SANT'ANNA n. 2A Piano T										
Notifica				Partita		1877		Mod.58		56		

Situazione dell'unità immobiliare dal 01/10/1991

N.	DATI IDENTIFICATIVI				DATI DI CLASSAMENTO							DATI DERIVANTI DA
	Sezione Urbana	Foglio	Particella	Sub	Zona Cens.	Micro Zona	Categoria	Classe	Consistenza	Superficie Catastale	Rendita	
1		42	484	5								COSTITUZIONE in atti dal 01/10/1991 (n. C1545/1989)
Indirizzo		VIA SANT'ANNA n. 2A Piano T										
Notifica				Partita		1877		Mod.58				

L'intestazione alla data della richiesta deriva dai seguenti atti:

Situazione degli intestati dal 01/10/1991

N.	DATI ANAGRAFICI	CODICE FISCALE	DIRITTI ONERI REALI
1			
DATI DERIVANTI DA		COSTITUZIONE in atti dal 01/10/1991 (n. C1545/1989)	

Visura telematica

Tributi speciali: Euro 0,90

* Codice Fiscale Validato in Anagrafe Tributaria.

Catasto fabbricati
Visura storica per immobile

Situazione degli atti informatizzati dall'impianto meccanografico al 10/03/2022



Immobile di catasto fabbricati



Causali di aggiornamento ed annotazioni

Informazioni riportate negli atti del catasto al 10/03/2022

Dati identificativi: Comune di **COMELICO SUPERIORE (C920) (BL)**

Foglio 42 Particella 484 Subalterno 5

Partita: 1877

Busta mod.58: 88

Particelle corrispondenti al catasto terreni

Comune di **COMELICO SUPERIORE (C920) (BL)**

Foglio 42 Particella 484

Classamento:

Rendita: Euro 686,89

Rendita: Lire 1.330.000

Categoria C/1^o, Classe 4, Consistenza 28 m²

Foglio 42 Particella 484 Subalterno 5

Indirizzo: VIA SANT'ANNA n. 2A Piano T

Dati di superficie: Totale: 37 m²

> Intestati catastali

> 1.

Diritto di Proprietà per 1000/1000

> Dati identificativi

📅 dal 01/10/1991

COSTITUZIONE in atti dal 01/10/1991 (n. C1545/1989)

Immobile attuale

Comune di **COMELICO SUPERIORE (C920) (BL)**

Foglio 42 Particella 484 Subalterno 5

> Indirizzo

☞ dal 25/08/1989

Immobilabile attuale

Comune di COMELICO SUPERIORE (C920) (BL)

Foglio 42 Particella 484 Subalterno 5

VIA SANT'ANNA n. 2A Piano I

Partita: 1877

Busta mod.58: 88

CLASSAMENTO AUTOMATICO del 25/08/1989 in atti
dal 01/10/1991 (n. C1545/1989)

> Dati di classamento

☞ dal 25/08/1989 al 01/01/1992

Immobilabile attuale

Comune di COMELICO SUPERIORE (C920) (BL)

Foglio 42 Particella 484 Subalterno 5

Rendita: Lire 590

Categoria C/1^a, Classe 4, Consistenza 28 m²

Partita: 1877

Busta mod.58: 88

CLASSAMENTO AUTOMATICO del 25/08/1989 in atti
dal 01/10/1991 (n. C1545/1989)

☞ dal 01/01/1992 al 01/10/1991

Immobilabile attuale

Comune di COMELICO SUPERIORE (C920) (BL)

Foglio 42 Particella 484 Subalterno 5

Rendita: Lire 1.330.000

Categoria C/1^a, Classe 4, Consistenza 28 m²

Partita: 1877

Busta mod.58: 88

Variazione del quadro tariffario del 01/01/1992

☞ dal 01/10/1991

Immobilabile attuale

Comune di COMELICO SUPERIORE (C920) (BL)

Foglio 42 Particella 484 Subalterno 5

Partita: 1877

COSTITUZIONE in atti dal 01/10/1991 (n. C1545/1989)

> Dati di superficie

☞ dal 09/11/2015

Immobilabile attuale

Comune di COMELICO SUPERIORE (C920) (BL)

Foglio 42 Particella 484 Subalterno 5

Totale: 37 m²


Superficie di Impianto pubblicata il 09/11/2015

Dati relativi alla planimetria : data di presentazione
25/08/1989, prot. n. C1545

Totale escluse aree scoperte : 37 m²

> Storia degli intestati dell'immobile

Dati identificativi: Immobile attuale - Comune di COMELICO SUPERIORE (C920)(BL) Foglio 42 Particella 484 Sub. 5

- >  1. COSTITUZIONE in atti dal 01/10/1991 (n. C1545/1989)
- ☞ dal 01/10/1991
Diritto di Proprietà per 1000/1000 (deriva dall'atto 1)

Visura telematica

Tributi speciali: Euro 0,90

Legenda

a) C/1: Negozi e botteghe

Visura storica per immobile

Situazione degli atti informatizzati al 06/06/2022

Dati della richiesta	Comune di COMELICO SUPERIORE (Codice: C920)
	Provincia di BELLUNO
Catasto Terreni	Foglio: 42 Particella: 484

Area di enti urbani e promiscui dal 23/10/2015

N.	DATI IDENTIFICATIVI				DATI CLASSAMENTO				DATI DERIVANTI DA	
	Foglio	Particella	Sub	Porz	Qualità Classe	Superficie(m ²)	Deduz	Reddito		
						ha are ca		Dominicale		Agrario
1	42	484		-	FABB PROMIS	1 75				VARIAZIONE D'UFFICIO del 23/10/2015 Pratica n. BL0056122 in atti dal 23/10/2015 IST. PROT. 64636 DEL 16.10.2015 (n. 1050.1/2015)
Notifica						Partita	1			

Nella variazione sono stati soppressi i seguenti immobili:

Foglio:42 Particella:484 Subalterno:2 ;

Mappali Fabbricati Correlati

Codice Comune: C920 - Foglio: 42 - Particella: 484

Area di enti urbani e promiscui dal 24/07/1989

N.	DATI IDENTIFICATIVI				DATI CLASSAMENTO				DATI DERIVANTI DA	
	Foglio	Particella	Sub	Porz	Qualità Classe	Superficie(m ²)	Deduz	Reddito		
						ha are ca		Dominicale		Agrario
1	42	484		-	ENTE URBANO	1 75				VARIAZIONE D'UFFICIO del 24/07/1989 in atti del 18/02/1991 MAP:59789 (n. 13.1/1989)
Notifica						Partita	1			

Nella variazione sono stati soppressi i seguenti immobili:

Foglio:42 Particella:484 Subalterno:1 ; Foglio:42 Particella:484 Subalterno:3 ; Foglio:42 Particella:484 Subalterno:4 ; Foglio:42 Particella:484 Subalterno:5 ; Foglio:42 Particella:484 Subalterno:6 ; Foglio:42 Particella:1053 ;

Visura storica per immobile

Situazione degli atti informatizzati al 06/06/2022

Area di fabbricati rurali dall'impianto meccanografico

N.	DATI IDENTIFICATIVI				DATI CLASSAMENTO				DATI DERIVANTI DA	
	Foglio	Particella	Sub	Proz.	Qualità Classe	Superficie(m ²)	Deduz.	Reddito		
						ha are ca		Dominicale		Agrario
1	42	484		-	FR DIV SUB	1 60				Impianto meccanografico del 01/04/1976

Notifica

Partita

3

Visura telematica

Tributi speciali: Euro 0,90

Visura storica per immobile

 Situazione degli atti informatizzati al 06/06/2022

Dati della richiesta	Comune di COMELICO SUPERIORE (Codice:C920)
Catasto Fabbricati	Provincia di BELLUNO
	Foglio: 42 Particella: 484 Sub.: 2

Bene comune non censibile dal 20/01/2015

N.	DATI IDENTIFICATIVI				DATI DI CLASSAMENTO							DATI DERIVANTI DA	
	Sezione Urbana	Foglio	Particella	Sub	Zona Cens.	Micro Zona	Categoria	Classe	Consistenza	Superficie Catastale	Rendita		
1		42	484	2									VARIAZIONE TOPONOMASTICA del 20/01/2015 Pratica n. BL0004055 in atti dal 20/01/2015 VARIAZIONE DI TOPONOMASTICA (n. 603.1/2015)
Indirizzo		VIA SANT'ANNA Piano T											
Notifica							Partita	A	Mod.58			85	

Mappali Terrati Correlati

Codice Comune C920 - Foglio 42 - Particella 484

Bene comune non censibile dal 16/09/2014

N.	DATI IDENTIFICATIVI				DATI DI CLASSAMENTO							DATI DERIVANTI DA	
	Sezione Urbana	Foglio	Particella	Sub	Zona Cens.	Micro Zona	Categoria	Classe	Consistenza	Superficie Catastale	Rendita		
1		42	484	2									VARIAZIONE del 16/09/2014 Pratica n. BL0174969 in atti dal 16/09/2014 GAF OCODIFICA PIANO INCOERENTE (n. 121765.1/2014)
Indirizzo		- Piano T											
Notifica							Partita	A	Mod.58			88	

Visura storica per immobile

Situazione degli atti informatizzati al 06/06/2022

Bene comune non censibile dal 25/08/1989

N.	DATI IDENTIFICATIVI				DATI DI CLASSAMENTO							DATI DERIVANTI DA
	Sezione Urbana	Foglio	Particella	Sub	Zona Cons.	Micro Zona	Categoria	Classe	Consistenza	Superficie Catastale	Rendita	
1		42	484	2								COSTITUZIONE del 25/08/1989 in atti del 12/12/1994 (n. C1545 L/1989)
Notifica					Partita	A		Mod.58		89		

Visura telematica

Tributi speciali: Euro 0,90

Visura storica per immobile

Situazione degli atti informatizzati al 08/06/2022

Data: 08/06/2022 Ora: 18.42.58

Segue

Visura n.: T496040

Pag: 1

Dati della richiesta	Comune di COMELICO SUPERIORE (Codice:C920)
	Provincia di BELLUNO
Catasto Terreni	Foglio: 42 Particella: 484 Sub.: 1

Numero di mappa soppresso dal 24/07/1989

N.	DATI IDENTIFICATIVI				DATI CLASSAMENTO				DATI DERIVANTI DA	
	Foglio	Particella	Sub	Porz	Qualità Classe	Superficie(m ²) ha are ca	Deduz	Reddito		
								Dominicale		Agrario
1	42	484	1	-	SOPPRESSO					VARIAZIONE DUFFICIO del 24/07/1989 in atti dal 18/02/1991 MAP597/89 (n. 13.1/1989)
Notifica						Partita				

La soppressione ha originato e/o variato i seguenti immobili

Foglio 42 Particella 484 ; Foglio 42 Particella 484 ; Foglio 42 Particella 484 ; Foglio 42 Particella 484 ; Foglio 42 Particella 484 ; Foglio 42 Particella 1053 ;

Mappali Fabbricati Correlati
Codice Comune C920 - Foglio 42 - Particella 484/

Situazione dell'unità immobiliare dal 06/05/1987

N.	DATI IDENTIFICATIVI				DATI CLASSAMENTO				DATI DERIVANTI DA	
	Foglio	Particella	Sub	Porz	Qualità Classe	Superficie(m ²) ha are ca	Deduz	Reddito		
								Dominicale		Agrario
1	42	484	1	-	PORZ DI FR					SCRITTURA PRIVATA del 06/05/1987 in atti dal 20/07/1989 (n. 469387)
Notifica						Partita		7277		

Visura storica per immobile

Situazione degli atti informatizzati al 08/06/2022

Situazione dell'unità immobiliare dall'impianto meccanografico

N.	DATI IDENTIFICATIVI				DATI CLASSAMENTO				DATI DERIVANTI DA	
	Foglio	Particella	Sub	Porz	Qualità Classe	Superficie(m²) ha are ca	Deduz	Reddito		
								Dominicale		Agrario
1	42	454	I	-	PORZ. DI PR					Impianto meccanografico del 01/04/1976
Partita						2856				

L'intestazione alla data della richiesta deriva dai seguenti atti:

Situazione degli intestati dal 06/05/1987

N.	DATI ANAGRAFICI	CODICE FISCALE	DIRITTI E ONERI REALI
1			
DATI DERIVANTI DA		SCRITTURA PRIVATA del 06/05/1987 Pubblico ufficiale VALERIO SCIPIONE Sede SANTO STEFANO DI CADORE (BL) Repertorio n. 2675 Registrazione: Volume 2 n. 361 registrato in data 22/05/1987 - Volura n. 469387 in atti dal 20/07/1989	

Situazione degli intestati dal 18/01/1983

N.	DATI ANAGRAFICI	CODICE FISCALE	DIRITTI E ONERI REALI
1			
2			
3			
4			
5			
DATI DERIVANTI DA		DENUNZIA (NEI PASSAGGI PER CAUSA DI MORTE) del 18/01/1983 - UR Sede PIEVE DI CADORE (BL) Registrazione: Volume 279 n. 74 registrato in data 12/07/1983 - Volura n. 136083 in atti dal 25/10/1985	

Situazione degli intestati dall'impianto meccanografico

N.	DATI ANAGRAFICI	CODICE FISCALE	DIRITTI E ONERI REALI
1	DE MARTIN TOPRANIN Guido nato a COMBLICO SUPERIORE (BL) il 09/05/1914	DMRGDU14E09C920Q*	(99) Da verificare fino al 18/01/1983
DATI DERIVANTI DA		Impianto meccanografico del 01/04/1976	

Visura telematica

Tributi speciali: Euro 0,90

* Codice Fiscale Validato in Anagrafe Tributaria.

Visura storica per immobile

Situazione degli atti informatizzati al 08/06/2022

Dati della richiesta	Comune di COMELICO SUPERIORE (Codice: C920)
Catasto Terreni	Provincia di BELLUNO
	Foglio: 42 Particella: 1053

Numero di mappa soppresso dal 24/07/1989

N.	DATI IDENTIFICATIVI				DATI CLASSAMENTO				DATI DERIVANTI DA	
	Foglio	Particella	Sub	Porz.	Qualità Classe	Superficie(m ²)	Deduz.	Reddito		
						ha are ca		Dominicale	Agrario	
1	42	1053		-	SOPPRESO					
Notifica				Partita						

La soppressione ha originato e/o variato i seguenti immobili

Foglio 42 Particella 484 ; Foglio 42 Particella 484 ; Foglio 42 Particella 484 ; Foglio 42 Particella 484 ; Foglio 42 Particella 484 ; Foglio 42 Particella 484 ;

Situazione dell'unità immobiliare dal 06/05/1987

N.	DATI IDENTIFICATIVI				DATI CLASSAMENTO				DATI DERIVANTI DA	
	Foglio	Particella	Sub	Porz.	Qualità Classe	Superficie(m ²)	Deduz.	Reddito		
						ha are ca		Dominicale	Agrario	
1	42	1053		-	FABB RURALE	15				
Notifica				Partita		2277				
Riserve				1 - Atti di passaggio interno di non usi suoi						

Visura storica per immobile

Situazione degli atti informatizzati al 08/06/2022

Situazione dell'unità immobiliare dal 18/01/1983

N.	DATI IDENTIFICATIVI				DATI CLASSAMENTO				DATI DERIVANTI DA	
	Foglio	Particella	Sub	Porz	Qualità Classe	Superficie(m ²)	Deduz	Reddito		
						ha are ca		Dominicale		Agrario
1	42	1053		-	FABB RURALE	15				DENUNZIA (NEL PASSAGGI PER CAUSA DI MORTE) del 18/01/1983 in atti dal 26/10/1985 (n. 214684)
Notifica				Partita		8098				
Riserve		1 - Atti di passaggio intermedi non esistenti								

Situazione dell'unità immobiliare dal 18/01/1983

N.	DATI IDENTIFICATIVI				DATI CLASSAMENTO				DATI DERIVANTI DA	
	Foglio	Particella	Sub	Porz	Qualità Classe	Superficie(m ²)	Deduz	Reddito		
						ha are ca		Dominicale		Agrario
1	42	1053		-	FABB RURALE	15				FRAZIONAMENTO del 18/01/1983 in atti dal 26/10/1985 (n. 214684)
Notifica				Partita		1584				
Riserve		1 - Atti di passaggio intermedi non esistenti								

Sono stati inoltre variati i seguenti immobili:

Foglio:42 Particella:483 ;

L'intestazione alla data della richiesta deriva dai seguenti atti:

Situazione degli intestati dal 06/05/1987

N.	DATI ANAGRAFICI	CODICE FISCALE	DIRETTE E ONERI REALI
1			
DATI			

Visura storica per immobile

Situazione degli atti informatizzati al 08/06/2022

Data: 08/06/2022 Ora: 19.52.29

Segue

Visura n.: T519461 Pag: 3

Situazione degli intestati dal 18/01/1983

N.	DATI ANAGRAFICI	CODICE FISCALE	DIRITTI E ONERI REALI
1	REGOLA DI FADOLA NEL COMUNE DI COMELICO SUPERIORE	00092380254*	(99) Da verificare fino al 18/01/1983
DATI DERIVANTI DA FRAZIONAMENTO del 18/01/1983 in atti dal 26/10/1985 Registrazione U/R Sede PIEVE DI CADORE (BL) Volume 283 n. 48 del 03/04/1984 (n. 214684)			

Situazione degli intestati dal 18/01/1983

N.	DATI ANAGRAFICI	CODICE FISCALE	DIRITTI E ONERI REALI
1			
2			
3			
4			
5			
DATI DERIVANTI DA DENUNZIA (NEI PASSAGGI PER CAUSA DI MORTE) del 18/01/1983 - UR Sede PIEVE DI CADORE (BL) Registrazione Volume 283 n. 48 registrato in data 03/04/1984 - Voltura n. 214584 in atti dal 26/10/1985			

Situazione dell'unità immobiliare che ha originato il precedente dall'impianto meccanografico

N.	DATI IDENTIFICATIVI				DATI CLASSAMENTO				DATI DERIVANTI DA	
	Foglio	Particella	Sub	Parz.	Qualità Classe	Superficie(m ²) ha are ca	Deduz.	Roddito		
								Dominicale	Agrario	
1	42	483		-	FABB RURALE	1 30				Impianto meccanografico del 01/04/1976
Notifico				Partita		1584				
Risorse				I Atti di passaggio intermedi non esistenti						

L'intestazione alla data della richiesta deriva dai seguenti atti:

Situazione degli intestati dal 21/12/1988

N.	DATI ANAGRAFICI	CODICE FISCALE	DIRITTI E ONERI REALI
1			
2			
DATI DERIVANTI DA SCRITTURA PRIVATA del 21/12/1988 Pubblico ufficiale: VALERIO SCIPIONE Sede SANTO STEFANO DI CADORE (BL) Repertorio n. 9256 - UR Sede PIEVE DI CADORE (BL) Registrazione n. 33 registrato in data 06/01/1989 - n. 1340.1/1989 in atti dal 09/12/1991			

Visura storica per immobile

Situazione degli atti informatizzati al 08/06/2022

Situazione degli intestati dall'impianto meccanografico

N.	DATI ANAGRAFICI	CODICE FISCALE	DIRITTI ONERI REALI
1			
DATI D			

Visura telematica

Tributi speciali: Euro 0,90

* Codice Fiscale Validato in Anagrafe Tributaria.

Visura storica per immobile

Situazione degli atti informatizzati al 08/06/2022

Dati della richiesta	Comune di COMELICO SUPERIORE (Codice:C920)
Catasto Terreni	Provincia di BELLUNO
	Foglio: 42 Particella: 483

Numero di mappa soppresso dal 15/03/2013

N	DATI IDENTIFICATIVI				DATI CLASSAMENTO				DATI DERIVANTI DA	
	Foglio	Particella	Sub	Porz	Qualità Classe	Superficie(m ²) ha are ca	Deduz	Reddito		
								Dominicale		Agrario
1	42	483		-	SOPPRESSO					Variazione del 15/03/2013 Pratica n. BL0043451 in atti dal 15/03/2013 BONIFICA IDENTIFICATIVO CATASTALE (n. 1670.1/2013)
Notifica					Partita					

La soppressione ha originato e/o variato i seguenti immobili

Foglio 42 Particella 481 ; Foglio 42 Particella 482 ; Foglio 42 Particella 1098 ;

Area di enti urbani e promiscui dal 15/03/2013

N	DATI IDENTIFICATIVI				DATI CLASSAMENTO				DATI DERIVANTI DA	
	Foglio	Particella	Sub	Porz	Qualità Classe	Superficie(m ²) ha are ca	Deduz	Reddito		
								Dominicale		Agrario
1	42	483		-	ENTE URBANO	1 15				Variazione del 15/03/2013 Pratica n. BL0043445 in atti dal 15/03/2013 BONIFICA IDENTIFICATIVO CATASTALE (n. 1668.1/2013)
Notifica					Partita					
Ricerse					1 - Atti di passaggio interceduti (non esistenti)					

Visura storica per immobile

Situazione degli atti informatizzati al 08/06/2022

Situazione dell'unità immobiliare dal 07/11/1988

N.	DATI IDENTIFICATIVI				DATI CLASSAMENTO				DATI DERIVANTI DA	
	Foglio	Particella	Sub	Porz	Qualità Classe	Superficie(m ²)	Deduz	Reddito		
						ha are ca		Dominicale	Agrario	
I	42	483		-	FABB RURALE	1 15				
Notifica						Partita	7725			
Riserve						I - Atti di passaggio intermedi non esistenti				

Situazione dell'unità immobiliare dal 18/01/1983

N.	DATI IDENTIFICATIVI				DATI CLASSAMENTO				DATI DERIVANTI DA	
	Foglio	Particella	Sub	Porz	Qualità Classe	Superficie(m ²)	Deduz	Reddito		
						ha are ca		Dominicale	Agrario	
I	42	483		-	FABB RURALE	1 15				
Notifica						Partita	1384			

Sono stati inoltre variati i seguenti immobili:

Foglio:42 Particella:1053 ;

Situazione dell'unità immobiliare dall'impianto meccanografico

N.	DATI IDENTIFICATIVI				DATI CLASSAMENTO				DATI DERIVANTI DA	
	Foglio	Particella	Sub	Porz	Qualità Classe	Superficie(m ²)	Deduz	Reddito		
						ha are ca		Dominicale	Agrario	
I	42	483		-	FABB RURALE	1 30				
Notifica						Partita	1384			
Riserve						I - Atti di passaggio intermedi non esistenti				

Visura storica per immobile
Situazione degli atti informatizzati al 08/06/2022

Data: 08/06/2022 Ora: 19.56.03

Segue

Visura n.: T520180 Pag: 3

L'intestazione alla data della richiesta deriva dai seguenti atti:

Situazione degli intestati dal 16/02/1997



Visura storica per immobile
Situazione degli atti informatizzati al 08/06/2022

Data: 08/06/2022 Ora: 19.36.03

Fine

Visura n.: T520160 Pag: 4

DATI DERIVANTI DA

Impianto ortografico del 01/04/1976

Visura telematica

Tributi speciali: Euro 0,90

* Codice Fiscale Validato in Anagrafe Tributaria.


NOTAIO
Dott. Proc. Valerio Scipione
S. Stefano di Cadore



CONSERVATORIA DEI REGISTRI IMMOBILIARI DI BELLUNO

NOTA PER TRASCRIZIONE

A favore:




DOTT. PROC. VALERIO SCIPPONE - NOTAIO IN SANTO STEFFANO DI CADORE

T I T O L O

Scrittura privata di compravendita in data 6.5.1987 autenticata al n. 2675 di Rep. Scipione Dott. Valerio Notaio in Santo Stefano di Cadore registrata a Pieve di Cadore il 22.5.87 al n. 361 serie II^a atti privati con esatte per trascrizione lire 112.000 che in copia conforme all'originale conservato a raccolta si esibisce;

Con la quale

Handwritten notes on a lined page, including a small diagram of a triangle on the left side.



Vertical text or markings along the right edge of the page, possibly bleed-through or a margin.

Ispezione telematica

n. T1 301448 del 20/06/2022

Inizio ispezione 20/06/2022 16:23:32

Richiedente BMBLGR

Tassa versata € 3,60

Nota di iscrizione

Registro generale n. 14068

Registro particolare n. 2901

Presentazione n. 5 del 04/10/2007

Sezione A - Generalità

Dati relativi al titolo

Descrizione ATTO NOTARILE PUBBLICO
 Data 27/09/2007
 Notaio PALUMBO MICHELE
 Sede SEDICO (BL)

Numero di repertorio 21248/3239

Dati relativi all'ipoteca o al privilegio

Specie dell'ipoteca o del privilegio IPOTECA VOLONTARIA
 Derivante da 176 CONCESSIONE A GARANZIA DI MUTUO FONDIARIO
 Capitale € 200.000,00 Tasso interesse annuo 5,661% Tasso interesse semestrale -
 Interessi - Spese - Totale € 400.000,00
 Importi variabili SI Valuta estera - Somma iscritta da aumentare automaticamente SI
 Presenza di condizione risolutiva - Durata 30 anni

Altri dati

Sono presenti nella sezione D parti libere relative a sezione A, sezione B, sezione C

Dati riepilogativi

Unità negoziali 1 Soggetti a favore 1 Soggetti contro 1

Sezione B - Immobili

Unità negoziale n. 1

Immobile n. 1

Comune C920 - COMELICO SUPERIORE (BL)
 Catasto FABBRICATI
 Sezione urbana - Foglio 42 Particella 484 Subalterno 7
 Natura A2 - ABITAZIONE DI TIPO Consistenza 6 vani
 CIVILE
 Indirizzo VIA SANT'ANNA N. civico -
 Piano T

Immobile n. 2

Comune C920 - COMELICO SUPERIORE (BL)
 Catasto FABBRICATI
 Sezione urbana - Foglio 42 Particella 484 Subalterno 6

Ispezione telematica

n. T1 301448 del 20/06/2022

Inizio ispezione 20/06/2022 16:23:32

Richiedente BMBLGU

Tassa versata € 3,60

Nota di iscrizione

Registro generale n. 14068

Registro particolare n. 2901

Presentazione n. 5 del 04/10/2007

Natura C6 - STALLE, SCUDERIE,
RIMESSE, AUTORIMESSE
Indirizzo VIA SANT'ANNA
Piano T


Consistenza 11 metri quadri

N. civico -

Sezione C - Soggetti

A favore

Soggetto n. 1 In qualità di -



Ispezione telematica

n. T1 301448 del 20/06/2022

Inizio ispezione 20/06/2022 16:23:32

Richiedente BMBLGR

Tassa versata € 3,60

Nota di iscrizione

Registro generale n. 14068

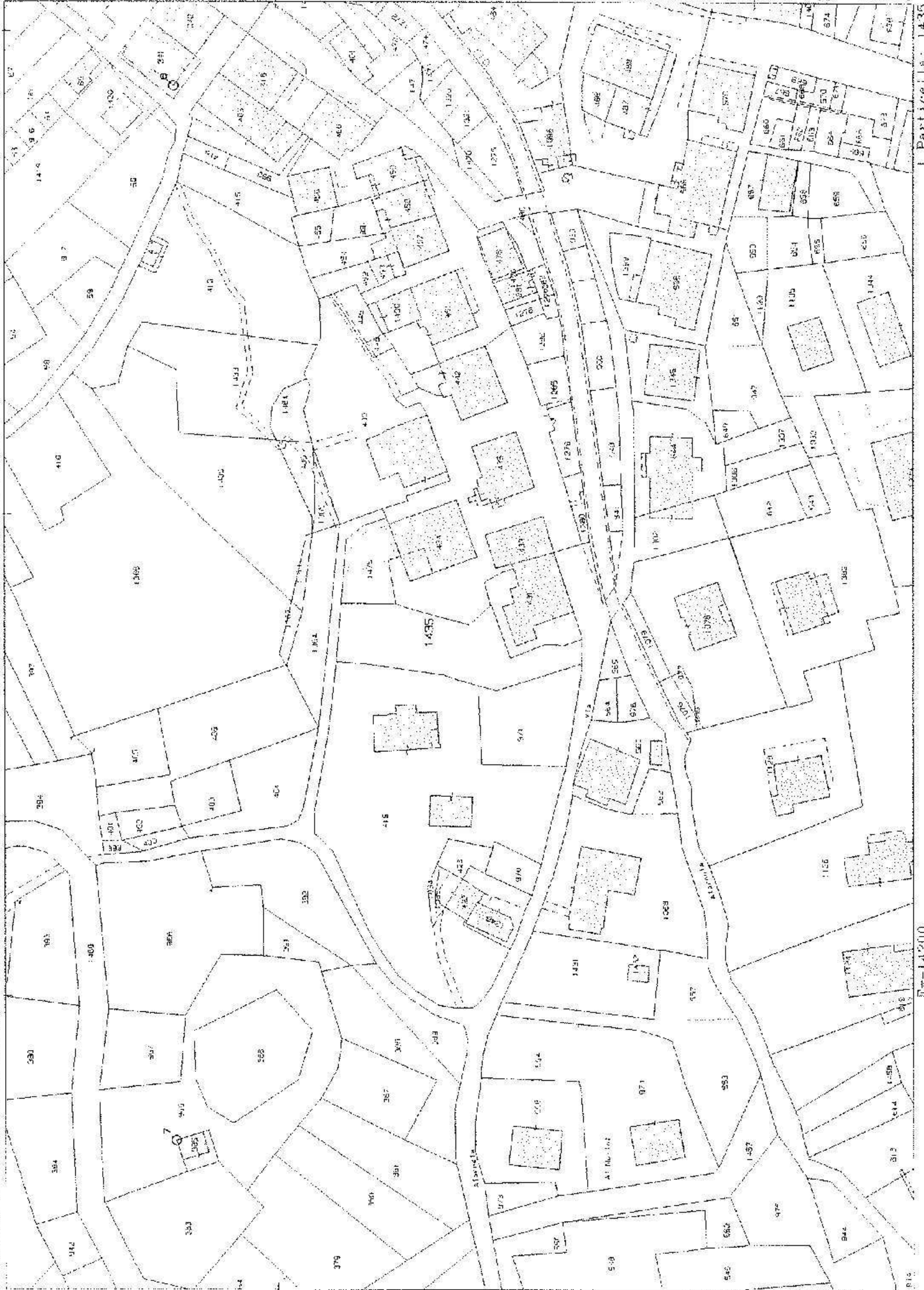
Registro particolare n. 2901

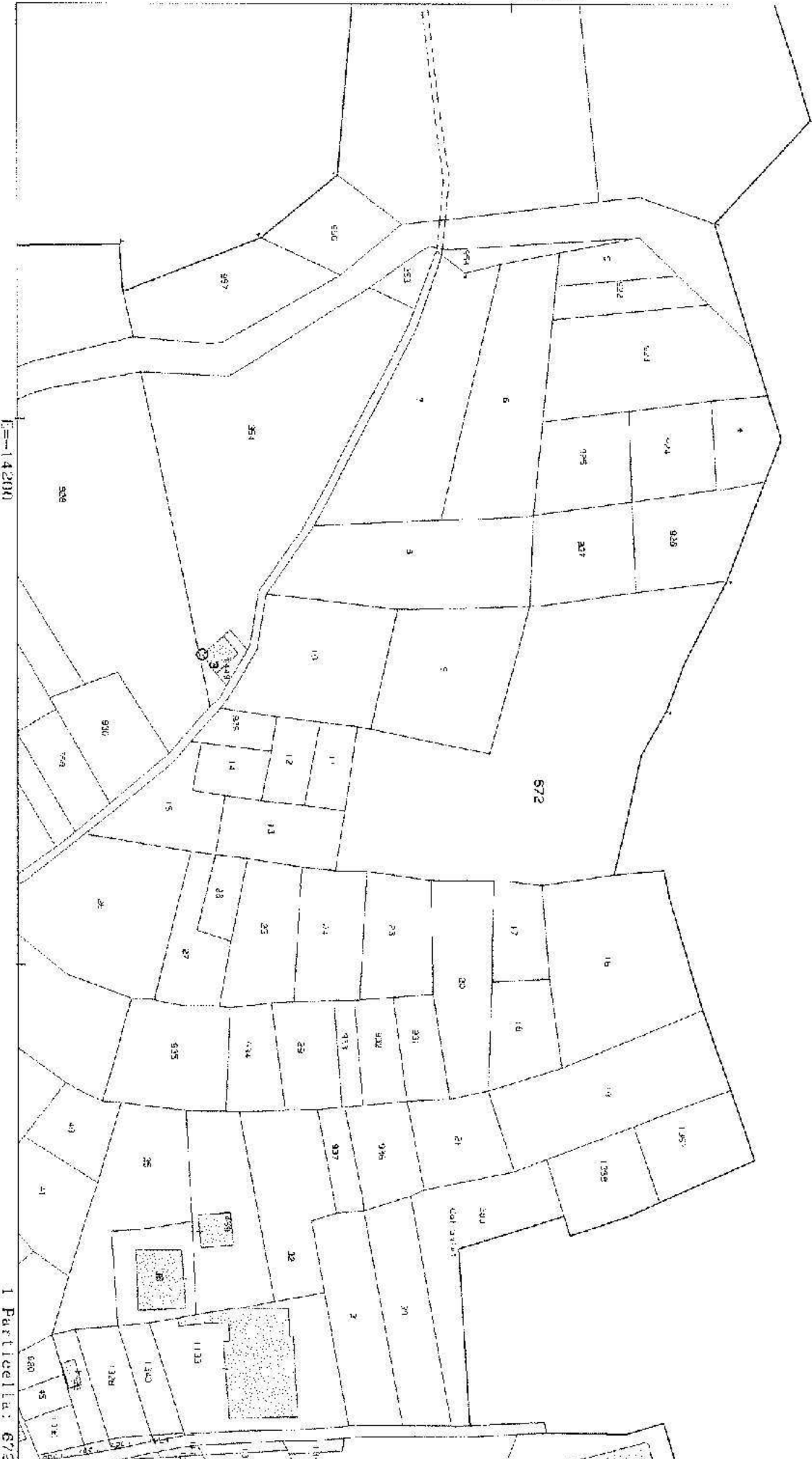
Presentazione n. 5 del 04/10/2007

PAGAMENTO DI N.360 (TRECENTOSESSENTA) RATE DI AMMORTAMENTO, COMPRENSIVE DI CAPITALE ED INTERESSI SCADENTI IL GIORNO VENTISETTE DI CIASCUN MESE, A PARTIRE DAL VENTISETTE OTTOBRE 2007 E SINO AL VENTISETTE SETTEMBRE 2037, DELL'IMPORTO UNITARIO DI EURO 1.155,86 (MILLECENTOCINQUANTACINQUE VIRGOLA OTTANTASEI) COME DA PIANO D'AMMORTAMENTO ALLEGATO SOTTO LA LETTERA "D" AL TITOLO. IL TASSO D'INTERESSE CHE SARA' APPLICATO AL CONTRATTO DI MUTUO E' UN TASSO VARIABILE. LA MISURA INIZIALE DEL TASSO VARIABILE APPLICATO AL CONTRATTO E' STATA STABILITA NEL 5,661% (CINQUE VIRGOLA SEICENTOSessantuno PER CENTO) NOMINALE ANNUO, CORRISPONDENTE ALL'EURIBOR 365 (TRECENTOSESSENTACINQUE) A 3 (TRE) MESI RILEVATO DA "IL SOLE 24 ORE" IN ESSERE PER VALUTA IL GIORNO UNO AGOSTO 2007 (QUOTAZIONE DUE GIORNI LAVORATIVI PRECEDENTI), PARI A 4,311 (QUATTRO VIRGOLA TRECENTOUNDICI) PUNTI PERCENTUALI, MAGGIORATO DI 1,35 (UNO VIRGOLA TRENTACINQUE) PUNTI PERCENTUALI IN RAGIONE D'ANNO. A GARANZIA DELL'ESATTO ADEMPIMENTO DI TUTTE LE OBBLIGAZIONI ASSUNTE CON L'ATTO E SUOI ALLEGATI ED IL PAGAMENTO DEGLI INTERESSI, DEGLI ACCESSORI E DI QUANTO ALTRO DOVUTO IN DIPENDENZA DELL'EROGAZIONE DEL MUTUO FONDIARIO LA SIGNORA DE MARTIN TOPRANIN LUCILLA HA CONCESSO IPOTECA CONVENZIONALE DI PRIMO GRADO A FAVORE DELLA BANCA SULLE UNITA' IMMOBILIARI, E RELATIVE ACCESSIONI, PERTINENZE E MIGLIORAMENTI, DI CUI ALLA SEGUENTE DESCRIZIONE: PORZIONI DEL FABBRICATO SITO IN COMUNE DI COMELICO SUPERIORE (BELLUNO), VIA SANT'ANNA, E PRECISAMENTE: - UNITA' IMMOBILIARE CENSITA AL CATASTO FABBRICATI DEL COMUNE DI COMELICO SUPERIORE AL FOGLIO 42, PARTICELLA 484, SUBALTERNO 7, PIANI T-1-2, CATEGORIA A/2, CLASSE 1, CONSISTENZA VANI CATASTALI 6, RENDITA CATASTALE EURO 557,77; - LOCALE AUTORIMESSA CENSITO AL CATASTO FABBRICATI DEL COMUNE DI COMELICO SUPERIORE AL FOGLIO 42, PARTICELLA 484, SUBALTERNO 6, PIANO T, CATEGORIA C/6, CLASSE U, CONSISTENZA MQ.11, RENDITA CATASTALE EURO 14,77. LA CONCESSIONE DELL'IPOTECA E' STATA FATTA PER LA SOMMA DI EURO 400.000,00 (QUATTROCENTOMILA) LA QUALE COMPRENDE E GARANTISCE L'ESATTO ADEMPIMENTO DI TUTTE LE OBBLIGAZIONI ASSUNTE CON L'ATTO E SUOI ALLEGATI ED IL PAGAMENTO DI QUANTO ALTRO DOVUTO IN DIPENDENZA DELL'EROGAZIONE DEL MUTUO FONDIARIO ANCHE A TITOLO DI CREDITO EVENTUALE DERIVANTE DAL RAPPORTO GIURIDICO INSTAURATO CON L'ATTO AI SENSI DELL'ART.2852 COD. CIV., ED IN PARTICOLARE, A TITOLO MERAMENTE ESEMPLIFICATIVO: L'IMPORTO DEL CAPITALE MUTUATO; GLI INTERESSI, ANCHE DI PREAMMORTAMENTO, DOVUTI FINO ALLA CONCORRENZA DELL'IMPORTO EFFETTIVAMENTE DOVUTO PER EFFETTO DELL'APPLICAZIONE DELLA CLAUSOLA D'INDICIZZAZIONE AI SENSI E PER GLI EFFETTI DELL'ART.39 COMMA 3 DEL T.U.B.; L'AMMONTARE DI TUTTE LE RATE CHE RIMANESSERO INSOLUTE; GLI INTERESSI DI MORA NELLA MISURA STABILITA DALL'ARTICOLO 5, QUANTO DOVUTO ALLA BANCA PER LE SPESE LEGALI, DI GIUDIZIO E DI COLLOCAZIONE (INCLUSE QUELLE DI CUI ALL'ART.2855 COD. CIV.); I PREMI DI ASSICURAZIONE, RIMBORSI DI TASSE E DI IMPOSTE E QUANTO CONTRATTUALMENTE STABILITO PER OGNI CASO DI RESTITUZIONE O RISOLUZIONE ANTICIPATA DEL MUTUO, VOLONTARIA O FORZATA. OGNI SOMMA NON PAGATA DOVUTA A QUALSIASI TITOLO IN DIPENDENZA DELL'ATTO, PRODURRA' DAL GIORNO DI SCADENZA DEL TERMINE PER IL PAGAMENTO E SENZA NECESSITA' DI COSTITUZIONE IN MORA, LA MATURAZIONE DEGLI INTERESSI DI MORA A CARICO DELLA PARTE MUTUATARIA ED A FAVORE DELLA BANCA. SUGLI INTERESSI DI MORA NON E' CONSENTITA LA CAPITALIZZAZIONE PERIODICA. SARANNO CALCOLATI NELLA MISURA DEL TASSO CONTRATTUALE MAGGIORATO DI 2 (DUE) PUNTI PERCENTUALI IN RAGIONE D'ANNO. PER L'ESECUZIONE DEL CONTRATTO E PER OGNI EFFETTO DI LEGGE SI E' ELETTO DOMICILIO, AI SENSI E PER GLI EFFETTI DELL'ART.47 COD. CIV. E DELL'ART.30 COD. PROC. CIV.: A) QUANTO ALLA BANCA, PRESSO LA PROPRIA SEDE SOCIALE, ANCHE AGLI EFFETTI DELL'ISCRIZIONE IPOTECARIA EX ART.39, PRIMO COMMA, D.LGS UNO SETTEMBRE 1993 N.385; B) QUANTO ALLA PARTE MUTUATARIA, PRESSO IL DOMICILIO DICHIARATO IN ATTO O SUCCESSIVAMENTE COMUNICATO CON LETTERA RACCOMANDATA ALLA

LOTTO N°2

**Immobile uso abitativo al P.T-1 in fabbricato
con parti comuni e corte, terreni in Via
Ajarnola n°60 nel Comune di Comelico
Superiore-Padola (BL);**





1:4200

1 Particella: 672

ACCERTAMENTO DELLA PROPRIETÀ IMMOBILIARE URBANA ELENCO DEI SUBALTERNI ASSEGNATI

Comune		Sezione	Foglio	Particella	Tipologia mappale	del:
COMELICO SUPERIORE			42	431		

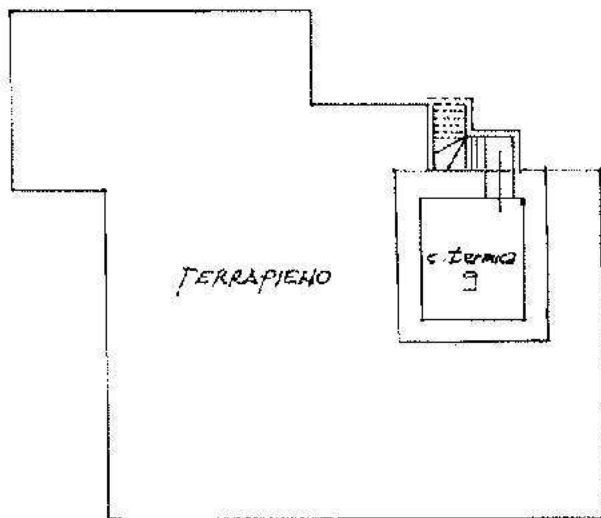
Sub	UBICAZIONE via/piazza	n. cv	Piani	Scala	Int	DESCRIZIONE
3						SOPPRESSO
4	via ajarnola	60	T			AUTORIMESSA AL PIANO TERRA
5	via ajarnola	60	1-2			ABITAZIONE AL PIANO PRIMO E SECONDO
6	via ajarnola	60	T			ABITAZIONE AL PIANO TERRA
7	via ajarnola	60	T-1			ABITAZIONE AL PIANO TERRA E PRIMO
8	via ajarnola	60	2-3			ABITAZIONE AL PIANO SECONDO E TERZO
9	via ajarnola	60	S1-T-1			SENE COMUNE NON CENSIBILE COMUNE AI SUB 6 7 E 8 CORTE. INGRESSO AL PIANO TERRA, VANO SCALE DAL PIANO TERRA AL PIANO PRIMO, CENTRALE TERMICA AL PIANO PRIMO SOTTOSTRADA
10	via ajarnola	60	T			SENE COMUNE NON CENSIBILE COMUNE AI SUB 4 E 5 CORTE
11	via ajarnola	60	T			SENE COMUNE NON CENSIBILE CORTE

Visura telematica

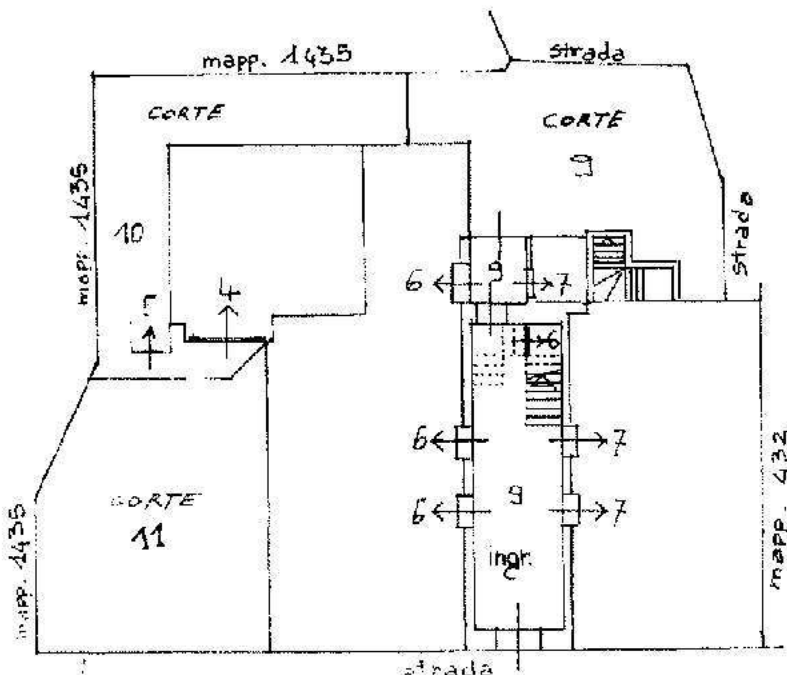
ELABORATO PLANIMETRICO	
Compilato da:	De Martin Topranin Paolo
Iscritto all'albo:	Geometri
Prov. Belluno	N. 00348

Agenzia del Territorio
CATASTO FABBRICATI
 Ufficio Provinciale di
 Belluno

Comune di Comelico Superiore		Protocollo n. BL0122733 del 30/10/2013	
Sezione:	Foglio: 42	Particella: 431	Tipo Mappale n. del
Dimostrazione grafica dei subalterni			Scala 1 : 200



1° PIANO SOTTOSTRADA h.m. 2.10



PIANO TERRA h.m. 2.40



Planimetria non attuale

ELABORATO PLANIMETRICO

Compilato da:
De Martin Topranin Paolo
Iscritto all'albo:
Geometri
Prov. Belluno N. 00348

**Agenzia del Territorio
CATASTO FABBRICATI
Ufficio Provinciale di
Belluno**

Comune di Comelico Superiore

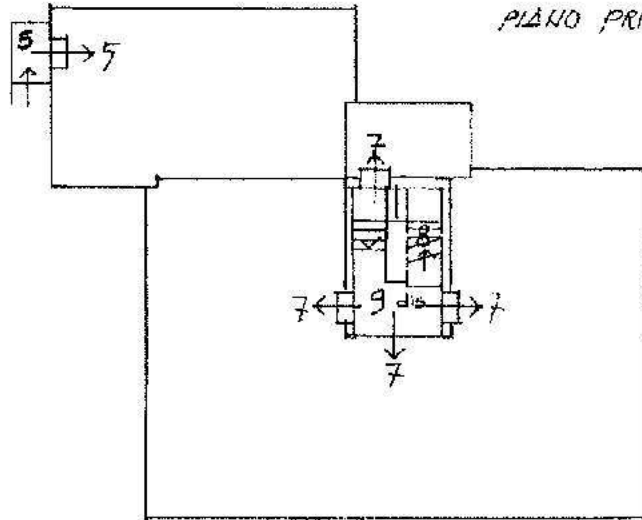
Protocollo n. BL0122733 del 30/10/2013

Sezione: Foglio: 42 Particella: 431

Tipo Mappale n. del

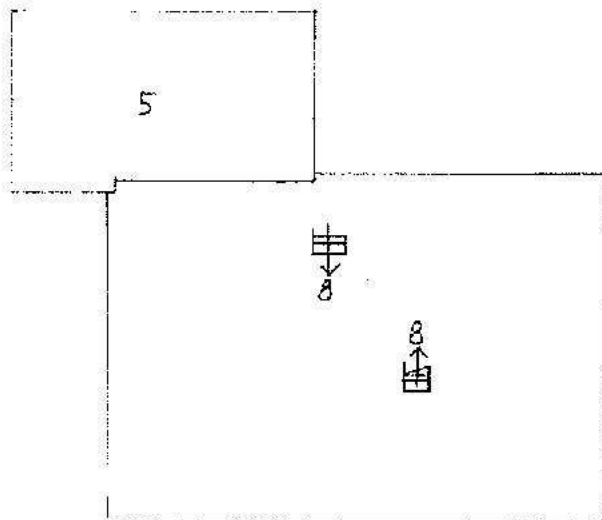
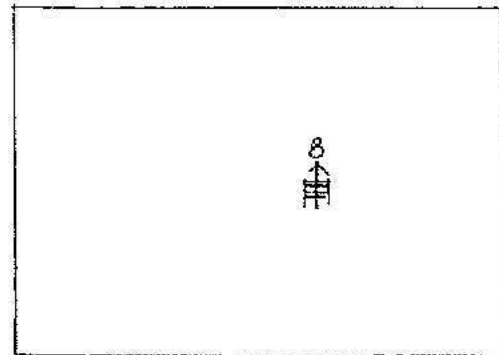
Dimostrazione grafica dei subalterni

Scala 1 : 200




PIANO PRIMO h.m. 2-25

PIANO 3° - SOTTOJETTO h.m. 000-200



PIANO SECONDO h.m. 2-18



Planimetria non attuale

Agenzia del Territorio
CATASTO FABBRICATI
Ufficio Provinciale di
Belluno

Dichiarazione protocollo n. BL0122729 del 30/10/2013

Planimetria di u.i.u. in Comune di Comelico Superiore

Via Ajarnola

civ. 60

Identificativi Catastali:

Sezione:

Foglio: 42

Particella: 431

Subalterno: 7

Compilata da:

De Martin Topranin Paolo

Iscritto all'albo:

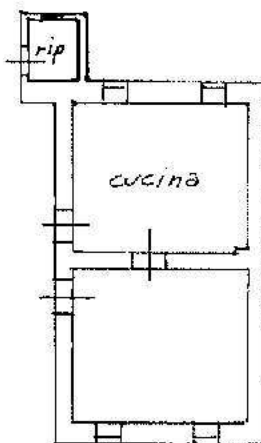
Geometri

Prov. Belluno

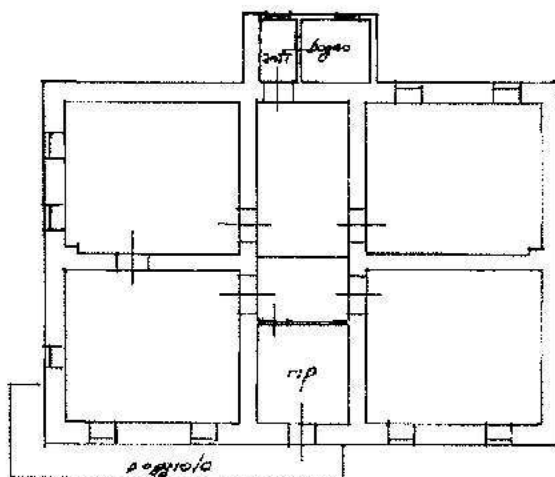
N. 00348

Scheda n. 1

Scala 1:200



PIANO TERRA h. m. 240



PIANO PRIMO h. m. 225



Ultima planimetria in atti

Data: 01/03/2022 - n. T194269 - Richiedente: [REDACTED]

Totale schede: 1 - Formato di acquisizione: A4(210x297) - Formato stampa richiesto: A4(210x297)

Catasto dei fabbricati - Situazione al 01/03/2022 - Comune di COMELICO SUPERIORE(C920) - 5 Foglio 42 - Particella 431 - Subalterno 7 >

Visura storica per immobile

Situazione degli atti informatizzati al 06/06/2022

Dati della richiesta	Comune di COMELICO SUPERIORE (Codice: C920)
	Provincia di BELLUNO
Catasto Fabbricati	Foglio: 42 Particella: 431 Sub.: 7

INTESIATI

	(8) Usufiuto 1/2
	(2) Nuda proprietà 1/2 in regime di separazione dei beni
	(1) Proprietà 1/2 in regime di separazione dei beni

Unità immobiliare dal 09/11/2015

N.	DATI IDENTIFICATIVI				DATI DI CLASSAMENTO							DATI DERIVANTI DA	
	Sezione Urbana	Foglio	Particella	Sub	Zona Cens.	Micro Zona	Categoria	Classe	Consistenza	Superficie Catastale	Rendita		
1		42	431	7			A/4	3	7,5 vani	Totale: 179 m ² Totale: estive aree scoperte**: 176 m ²	Euro 329,24	Variazione del 09/11/2015 - Inserimento in visura dei dati di superficie.	
Indirizzo	VIA AJARNOLA a. 60 Piano T-L												
Notifica													Mod.55
Annotazioni	classamento e rendita non certificato entro dodici mesi dalla data di iscrizione in atti della dichiarazione (d.m. 701/94)												

Mappali Terreni Correlati
 Codice Comune C920 - Foglio 42 - Particella 431

Visura storica per immobile

Situazione degli atti informatizzati al 06/06/2022

Situazione dell'unità immobiliare dal 30/10/2014

N.	DATI IDENTIFICATIVI				DATI DI CLASSAMENTO							DATI DERIVANTI DA	
	Sezione Urbana	Foglio	Particella	Sub	Zona Cons.	Micro Zona	Categoria	Classe	Consistenza	Superficie Catastale	Rendita		
1		42	431	7			A/4	3	7,5 vani		Euro 329,24	VARIAZIONI NEL CLASSAMENTO del 30/10/2014 Pratica n. BL0207078 in atti dal 30/10/2014 VARIAZIONE DI CLASSAMENTO (n. 143928.1/2014)	
Indirizzo		VIA AJARNOLA n. 60 Piano 1-1											
Notifica							Partita					Mod.58	
Annotazioni		classamento e rendita non rettificati entro dodici mesi dalla data di iscrizione in atti delle deliberazioni (d.m. 701/94)											

Mappali Terreni Correlati

Codice Comune C920 - Foglio 42 - Particella 431

Situazione dell'unità immobiliare dal 30/10/2013

N.	DATI IDENTIFICATIVI				DATI DI CLASSAMENTO							DATI DERIVANTI DA	
	Sezione Urbana	Foglio	Particella	Sub	Zona Cons.	Micro Zona	Categoria	Classe	Consistenza	Superficie Catastale	Rendita		
1		42	431	7			A/4	3	7,5 vani		Euro 329,24	FRAZIONAMENTO E FUSIONE del 30/10/2013 Pratica n. BL0122729 in atti dal 30/10/2013 FRAZIONAMENTO E FUSIONE (n. 46891.1/2013)	
Indirizzo		VIA AJARNOLA n. 60 Piano 1-1											
Notifica							Partita					Mod.58	
Annotazioni		classamento e rendita proposti (d.m. 701/94)											

L'intestazione alla data della richiesta deriva dai seguenti atti:

Situazione degli intestati dal 16/12/2013

N.	DATI ANAGRAFICI	CODICE FISCALE	DIRITTI E ONERI REALI
1			(8) Uso Privato 1/2
2			(2) Nuda proprietà 1/2 in regime di separazione dei beni

Visura storica per immobile

Situazione degli atti informatizzati al 06/06/2022

Data: 06/06/2022 Ora: 17.08.49 Fine

Visura n.: T373398 Pag: 3

DATI DERIVANTI DA	Atto del 16/12/2013 Pubblico ufficiale CHIARELLI LORENZO Sede BELLUNO (BL) Repertorio n. 14406 registrato in data 10/06/2013 Registro PI di BELLUNO in atti dal 24/12/2013 - DONAZIONE ACCETTATA Nota presentata con Modello Unico n.
--------------------------	---

Situazione degli intestati dal 16/12/2013

N.	DATI ANAGRAFICI	CODICE FISCALE	DIRITTI E ONERI REALI
1			
2			
DATI			

Situazione degli intestati dal 30/10/2013

N.	DATI ANAGRAFICI	CODICE FISCALE	DIRITTI E ONERI REALI
1			
2			
3			
4			
5			
6	OSTA Ida nato a PIEVE DI CADORE (BL) il 16/12/1960	STODIOS0110GS42B*	(U) Proprietà 1/10 Imo n. 19/12/2013
DATI DERIVANTI DA	DINUNZIA (NEI PASSAGGI PER CAUSA DI MORTE) del 13/01/2011 - UI Sede PIEVE DI CADORE (BL) Registrazione Volume 9990 n. 275 registrato in data 25/05/2011 - SUCC. DI POCCHESA MARIAN BRUNA Voltura n. 19169.1/2011 - Pratica n. BL0114703 in atti dal 08/07/2011		

Per ulteriori variazioni richiedere le visure storiche dei seguenti immobili soppressi, originari del precedente
 Foglio 42 Particella 431 Subalterno 1; Foglio 42 Particella 431 Subalterno 2;

Visura telematica

Tributi speciali: Euro 0,90

* Codice Fiscale Validato in Anagrafe Tributaria.

** Si intendono escluse le "superfici di balconi, terrazzi e aree scoperte pertinenziali e accessorie, comunicanti o non comunicanti"
 (cfr. Provvedimento del Direttore dell'Agenzia delle Entrate 29 marzo 2013).

Catasto fabbricati
Visura storica per immobile

Situazione degli atti informatizzati dall'impianto meccanografico al 10/03/2022



Immobile di catasto fabbricati



Causali di aggiornamento ed annotazioni

Informazioni riportate negli atti del catasto al 10/03/2022

Dati identificativi: Comune di COMELICO SUPERIORE (C920) (BL)

Foglio 42 Particella 431 Subalterno 7

Particelle corrispondenti al catasto terreni

Comune di COMELICO SUPERIORE (C920) (BL)

Foglio 42 Particella 431

Classamento:

Rendita: Euro 329,24

Categoria A/4⁹, Classe 3, Consistenza 7,5 vani

Foglio 42 Particella 431 Subalterno 7

Indirizzo: VIA AJARNOLA n. 60 Piano T-1

Dati di superficie: Totale: 179 m² Totale escluse aree scoperte ⁹¹: 176 m²

> Intestati catastali

>

>

>

> Dati identificativi

☒ dal 30/10/2013

Immobile attuale

Comune di COMELICO SUPERIORE (C920) (BL)

Foglio 42 Particella 431 Subalterno 7

FRAZIONAMENTO E FUSIONE del 30/10/2013 Pratica n. BL0122729 in atti dal 30/10/2013 FRAZIONAMENTO E FUSIONE (n. 46891.1/2013)

Per ulteriori variazioni richiedere le visure storiche dei seguenti immobili soppressi, originari del precedente:

Comuna: COMELICO SUPERIORE (C920) (BL)

Foglio 42 Particella 431 Subalterno 1

Foglio 42 Particella 431 Subalterno 2

> Indirizzo

☒ dal 30/10/2013

Immobile attuale

Comune di COMELICO SUPERIORE (C920) (BL)

Foglio 42 Particella 431 Subalterno 7

VIA AJARNOLA n. 60 Piano T-1

FRAZIONAMENTO E FUSIONE del 30/10/2013 Pratica n. BL0122729 in atti dal 30/10/2013 FRAZIONAMENTO E FUSIONE (n. 46891.1/2013)

> Dati di classamento

☒ dal 30/10/2013 al 30/10/2014

Immobile attuale

Comune di COMELICO SUPERIORE (C920) (BL)

Foglio 42 Particella 431 Subalterno 7

Rendita: Euro 329,24

Categoria A/4³, Classe 3, Consistenza 7,5 vani

FRAZIONAMENTO E FUSIONE del 30/10/2013 Pratica n. BL0122729 in atti dal 30/10/2013 FRAZIONAMENTO E FUSIONE (n. 46891.1/2013)

Annotazioni: classamento e rendita proposti (d.m. 701/94)

☒ dal 30/10/2014

Immobile attuale

Comune di COMELICO SUPERIORE (C920) (BL)

Foglio 42 Particella 431 Subalterno 7

Rendita: Euro 329,24

Categoria A/4³, Classe 3, Consistenza 7,5 vani

VARIAZIONE NEL CLASSAMENTO del 30/10/2014 Pratica n. BL0207078 in atti dal 30/10/2014 VARIAZIONE DI CLASSAMENTO (n. 143928.1/2014)

Annotazioni: classamento e rendita non rettificati entro dodici mesi dalla data di iscrizione in atti della dichiarazione (d.m. 701/94)

> Dati di superficie

☒ dal 09/11/2015

Immobile attuale

Comune di COMELICO SUPERIORE (C920) (BL)

Foglio 42 Particella 431 Subalterno 7

Totale: 179 m²


Totale escluse aree scoperte : 176 m²

Superficie di Impianto pubblicata il 09/11/2015

Dati relativi alla planimetria : data di presentazione 30/10/2013, prot. n. BL0122729

> Storia degli intestati dell'immobile

Dati identificativi: Immobile attuale - Comune di COMELICO SUPERIORE (C920)(BL) Foglio 42 Particella 431 Sub. 7




dal 30/10/2013 al 16/12/2013
Diritto di Proprietà per 2/10 (deriva dall'atto 1)

1. DENUNZIA (NEI PASSAGGI PER CAUSA DI MORTE) del 13/01/2011 - UU Sede PIEVE DI CADORE (BL) Registrazione Volume 9990 n. 275 registrato in data 25/05/2011 - SUCC. DI POCCHIESA MARIAN BRUNA Voltura n. 19169.1/2011 - Pratica n. BL0114703 in atti dal 08/07/2011

Nel documento sono indicati gli identificativi catastali dell'immobile originario dell'attuale

COMELICO SUPERIORE (C920) (BL)
Foglio 42 Particella 431 Subalterno 2



2. Atto del 16/12/2013 Pubblico ufficiale CHIARELLI LORENZO Sede BELLUNO (BL) Repertorio n. 14406 - DIVISIONE Nota presentata con Modello Unico n. 10635.2/2013 Reparto PI di BELLUNO in atti dal 24/12/2013

3. Atto del 16/12/2013 Pubblico ufficiale CHIARELLI LORENZO Sede BELLUNO (BL) Repertorio n. 14406 - DONAZIONE ACCETTATA Nota presentata con Modello Unico n. 10636.1/2013 Reparto PI di BELLUNO in atti dal 24/12/2013



Visura telematica

Tributi speciali: Euro 0,90

Legenda

- a) A/4: Abitazioni di tipo popolare*
- b) Escluse le "superfici di balconi, terrazzi e aree scoperte pertinenziali e accessorie, comunicanti o non comunicanti"*
- cit. Provvedimento del Direttore dell'Agenzia delle Entrate 29 marzo 2013

Visura storica per immobile

Situazione degli atti informatizzati al 15/06/2022

Dati della richiesta	Comune di COMELICO SUPERIORE (Codice:C920)
Catasto Fabbricati	Provincia di BELLUNO
	Foglio: 42 Particella: 431 Sub.: 1

Unita' immobiliare soppressa dal 30/10/2013

N.	DATI IDENTIFICATIVI				DATI DI CLASSAMENTO							DATI DERIVANTI DA	
	Sezione Urbana	Foglio	Particella	Sub	Zona Cens.	Micro Zona	Categoria	Classe	Consistenza	Superficie Catastale	Rendita		
1		42	431	1									FRAZIONAMENTO E FUSIONE del 30/10/2013 Pratica n. BLO122729 in atti dal 30/10/2013 FRAZIONAMENTO E FUSIONE (n. 45891.1/2013)
Notifico					Partita		C				Mod.58		

La soppressione ha originato o/o variato i seguenti immobili

Foglio 42 Particella 431 Subalterno 2; Foglio 42 Particella 431 Subalterno 5; Foglio 42 Particella 431 Subalterno 7; Foglio 42 Particella 431 Subalterno 9; Foglio 42 Particella 431 Subalterno 10; Foglio 42 Particella 431 Subalterno 11;

Bene comune non censibile dal 22/06/2004

N.	DATI IDENTIFICATIVI				DATI DI CLASSAMENTO							DATI DERIVANTI DA	
	Sezione Urbana	Foglio	Particella	Sub	Zona Cens.	Micro Zona	Categoria	Classe	Consistenza	Superficie Catastale	Rendita		
1		42	431	1									VARIAZIONE TOPONOMASTICA del 22/06/2004 Pratica n. BLO079900 in atti dal 22/06/2004 VARIAZIONE DI TOPONOMASTICA (n. 6881.1/2004)
Indirizzo		VIA A' ARNOLA n. 60 Piano S1-T - 1-2			Partita		A				Mod.58		
Notifica													

Visura storica per immobile

Situazione degli atti informatizzati al 15/06/2022

Bene comune non censibile dal 11/09/2003

N.	DATI IDENTIFICATIVI				DATI DI CLASSAMENTO							DATI DERIVANTI DA
	Sezione Urbana	Foglio	Particella	Sub	Zona Cens.	Micro Zona	Categoria	Classe	Consistenza	Superficie Catastale	Rendita	
1		42	431	1								VARIAZIONE TOPONOMASTICA del 11/09/2003 Pratica n. 137917 in atti del 11/09/2003 VARIAZIONE DI TOPONOMASTICA (n. 19509.1/2003)
Indirizzo		VIA AJARNOLA n. 60 Piano S1-T- 1-2										
Notifica							Partita	A		Mod.58		-

Bene comune non censibile dal 10/11/2000

N.	DATI IDENTIFICATIVI				DATI DI CLASSAMENTO							DATI DERIVANTI DA
	Sezione Urbana	Foglio	Particella	Sub	Zona Cens.	Micro Zona	Categoria	Classe	Consistenza	Superficie Catastale	Rendita	
1		42	431	1								VARIAZIONE del 10/11/2000 Pratica n. 127506 in atti del 10/11/2000 FRAZIONAMENTO PER TRASFERIMENTO DI DIRITTI-DIVERSA DISTRIBUZIONE DEGLI SPAZI INTERNI (n. 3319.1/2000)
Indirizzo		VIA AJARNOLA - FRAZ. PANDOLA n. 60 Piano S1-T- 1-2										
Notifica							Partita	A		Mod.58		-

Per ulteriori variazioni richiedere le visure storiche dei seguenti immobili soppressi, originari del precedente

Foglio MU Particella 770 ;

Visura telematica

Tributi speciali: Euro 0,90

Visura storica per immobile

Situazione degli atti informatizzati al 15/06/2022

Dati della richiesta	Comune di COMELICO SUPERIORE (Codice:C920)
Catasto Fabbricati	Provincia di BELLUNO
	Foglio: 42 Particella: 431 Sub.: 2

Unita' immobiliare soppressa dal 30/10/2013

N.	DATI IDENTIFICATIVI				DATI DI CLASSAMENTO							DATI DERIVANTI DA	
	Sezione Urbana	Foglio	Particella	Sub	Zona Cens.	Micro Zona	Categoria	Classe	Consistenza	Superficie Catastale	Rendita		
1		42	431	2									FRAZIONAMENTO E FUSIONE del 30/10/2013 Pratica n. BL0122729 in atti dal 30/10/2013 FRAZIONAMENTO E FUSIONE (n. 46891/L2013)
Notifica				Partita						Mod.58			

La soppressione ha originato e/o variato i seguenti immobili

Foglio 42 Particella 431 Subalerno 1; Foglio 42 Particella 431 Subalerno 5; Foglio 42 Particella 431 Subalerno 7; Foglio 42 Particella 431 Subalerno 9; Foglio 42 Particella 431 Subalerno 10; Foglio 42 Particella 431 Subalerno 11;

Situazione dell'unita' immobiliare dal 22/06/2004

N.	DATI IDENTIFICATIVI				DATI DI CLASSAMENTO							DATI DERIVANTI DA	
	Sezione Urbana	Foglio	Particella	Sub	Zona Cens.	Micro Zona	Categoria	Classe	Consistenza	Superficie Catastale	Rendita		
1		42	431	2			A/4	3	9 vani		Euro 395,09	VARIAZIONE TOPONOMASTICA del 22/06/2004 Pratica n. BL0079901 in atti dal 22/06/2004 VARIAZIONE DI TOPONOMASTICA (n. 6883/L2004)	
Indirizzo		VIA A/ARNOLA n. 60 Piano T-1											
Notifica				Partita						Mod.58		-	
Annotazioni		classamento a risulta validati											

Visura storica per immobile

Situazione degli atti informatizzati al 15/06/2022

Situazione dell'unità immobiliare dal 11/09/2003

N.	DATI IDENTIFICATIVI				DATI DI CLASSAMENTO							DATI DERIVANTI DA	
	Sezione Urbana	Foglio	Particella	Sub	Zona Cens.	Micro Zona	Categoria	Classe	Consistenza	Superficie Catastale	Rendita		
1		42	431	2			A/4	3	9 vani		Euro 395,09	VARIAZIONE TOPONOMASTICA del 11/09/2003 Pratica n. 137918 in atti dal 11/09/2003 VARIAZIONE DI TOPONOMASTICA (n. 19510.1/2003)	
Indirizzo		VIA AIARNOLA n. 50 Piano T-1											
Municipalità							Partita				Mod.58		
Annotazioni		classamento e rendita validi											

Situazione dell'unità immobiliare dal 10/11/2000

N.	DATI IDENTIFICATIVI				DATI DI CLASSAMENTO							DATI DERIVANTI DA	
	Sezione Urbana	Foglio	Particella	Sub	Zona Cens.	Micro Zona	Categoria	Classe	Consistenza	Superficie Catastale	Rendita		
1		42	431	2			A/4	3	9 vani		Euro 395,09 L. 765.000	VARIAZIONE del 10/11/2000 Pratica n. 127505 in atti dal 10/11/2000 FRAZIONAMENTO PER TRASFERIMENTO DI DIRITTI-DIVERSA DISTRIBUZIONE DEGLI SPAZI INTERNI (n. 3519.1/2000)	
Indirizzo		VIA AIARNOLA - FRAZ. PADOVA n. 60 Piano T-1											
Municipalità							Partita				Mod.58		
Annotazioni		classamento e rendita validi											


L'intestazione alla data della richiesta deriva dai seguenti atti:



Visura storica per immobile

Situazione degli atti informatizzati al 15/06/2022

DATI DERIVANTI DA	DENUNZIA (NEI PASSAGGI PER CAUSA DI MORTE) del 13/01/2011 - US Sede PRIME DI CADORE (BL) Registrazione Volume 9990 n. 275 registrato in data 25/05/2011 - SUCC. DI FOCCHIESA MARIAN BRUNA Voltura n. 19169 1/2011 - Pratica n. BL.0114703 in atti dal 08/07/2011
-------------------	--



Per ulteriori variazioni richiedere le visure storiche dei seguenti immobili soppressi, originari del precedente

Foglio M11 Particella 770 :

Visura telematica

Tributi speciali: Euro 0,90

* Codice Fiscale Validato in Anagrafe Tributaria.

Visura storica per immobile

Situazione degli atti informatizzati al 15/06/2022

Dati della richiesta	Comune di COMELICO SUPERIORE (Codice: C920)
	Provincia di BELLUNO
Catasto Terreni	Foglio: 42 Particella: 431

Area di enti urbani e promiscui dal 19/09/2013

N.	DATI IDENTIFICATIVI				DATI CLASSAMENTO				DATI DERIVANTI DA		
	Foglio	Particella	Sub	Porz	Qualità Classe	Superficie(m ²)		Deduz	Reddito		
						ha	are ca		Dominicale	Agrario	
1	42	431	-	-	ENTE URBANO	3	22				Tipo Mappale del 19/09/2013 Pratica n. BL.0110564 in atti dal 19/09/2013 presentato il 19/09/2013 (n. 110864/2/2013)
Notifica						Partita		1			
Annotazioni		di immobile: COMPRENDE IL FG. 42 N. 1436,1435									

Nella variazione sono stati soppressi i seguenti immobili:

Foglio:42 Particella:1433 ; Foglio:42 Particella:1436 ;

Mappali Fabbricati Correlati

Codice Comune C920 - Foglio 42 - Particella 431/1

Area di enti urbani e promiscui dal 27/09/2000

N.	DATI IDENTIFICATIVI				DATI CLASSAMENTO				DATI DERIVANTI DA		
	Foglio	Particella	Sub	Porz	Qualità Classe	Superficie(m ²)		Deduz	Reddito		
						ha	are ca		Dominicale	Agrario	
1	42	431	-	-	ENTE URBANO	2	50				Tipo Mappale del 27/09/2000 Pratica n. 33105 in atti dal 27/09/2000 (n. 2259 1/2000)
Notifica						Partita		1			
Annotazioni		di immobile: COMPRENDE IL FG. 42 N. 430									

Nella variazione sono stati soppressi i seguenti immobili:

Foglio:42 Particella:430 ;

Visura storica per immobile

Situazione degli atti informatizzati al 15/06/2022

Area di enti urbani e promiscui dall'impianto meccanografico

N.	DATI IDENTIFICATIVI				DATI CLASSAMENTO				DATI DERIVANTI DA	
	Foglie	Particella	Sub	Porz	Qualità Classe	Superficie(m ²)	Deduz	Reddito		
						ha are ca		Dominicale		Agrario
1	42	431		-	ENTE URBANO	2 10				Impianto meccanografico del 01/04/1976
Notifica						Parità	1			

Visura telematica

Tributi speciali: Euro 0,90

Catasto terreni

Visura storica per immobile

Situazione degli atti informatizzati dall'impianto meccanografico al 10/03/2022



Immobile di catasto terreni



Causali di aggiornamento ed annotazioni

Informazioni riportate negli atti del catasto al 10/03/2022

Dati identificativi: Comune di **COMELICO SUPERIORE (C920) (BL)**

Foglio 42 Particella 431

Aree di enti urbani e promiscui - Partita speciale 1

Particelle corrispondenti al catasto fabbricati:

Comune di **COMELICO SUPERIORE (C920) (BL)**

Foglio 42 Particella 431


Classamento:

Particella con qualità: **ENTE URBANO**

Superficie: 322 m²

Annotazione di immobile: **COMPRENDE IL FG. 42 N. 1436,1433**

> Dati identificativi

 dall'impianto


Impianto meccanografico del 01/04/1976

Immobile attuale

Comune di **COMELICO SUPERIORE (C920) (BL)**

Foglio 42 Particella 431

> Dati di classamento

 dall'impianto al 27/09/2000

Impianto meccanografico del 01/04/1976

Immobile attuale

Comune di **COMELICO SUPERIORE (C920) (BL)**

Foglio 42 Particella 431

Redditi: dominicale Euro 0,00

agrario Euro 0,00

Particella con qualità: **ENTE URBANO** Superficie:
210 m²

Aree di enti urbani e promiscui - Partita speciale 1

☞ dal 27/09/2000 al 19/09/2013

Immobile attuale

Comune di COMELICO SUPERIORE (C920) (BL)

Foglio 42 Particella 431

Redditi: dominicale Euro 0,00
agrario Euro 0,00

Particella con qualità: ENTE URBANO Superficie:
250 m²

Aree di enti urbani e promiscui - Partita speciale 1

Tipo Mappale del 27/09/2000 Pratica n. 38105 in atti
dal 27/09/2000 (n. 2259.1/2000)

Annotazione di immobile: comprende il fg. 42 n. 430

**Sono stati inoltre variati/soppressi i seguenti
immobili:**

Comune: COMELICO SUPERIORE (C920) (BL)
Foglio 42 Particella 430

☞ dal 19/09/2013

Immobile attuale

Comune di COMELICO SUPERIORE (C920) (BL)

Foglio 42 Particella 431

Redditi: dominicale Euro 0,00
agrario Euro 0,00

Particella con qualità: ENTE URBANO Superficie:
322 m²

Aree di enti urbani e promiscui - Partita speciale 1

Tipo Mappale del 19/09/2013 Pratica n. BL0110864 in
atti dal 19/09/2013 presentato il 19/09/2013 (n.
110864.2/2013)

Annotazione di immobile: comprende il fg. 42 n.
1436,1433

**Sono stati inoltre variati/soppressi i seguenti
immobili:**

Comune: COMELICO SUPERIORE (C920) (BL)
Foglio 42 Particella 1436
Foglio 42 Particella 1435

Visura telematica

Tributi speciali: Euro 0,90

Visura storica per immobile

Situazione degli atti informatizzati al 15/06/2022

Dati della richiesta	Comune di COMELICO SUPERIORE (Codice: C920)
Catasto Terreni	Provincia di BELLUNO
	Foglio: 42 Particella: 430

Numero di mappa soppresso dal 27/09/2000

N.	DATI IDENTIFICATIVI				DATI CLASSAMENTO				DATI DERIVANTI DA	
	Foglio	Particella	Sub	Part.	Qualità Classe	Superficie(m ²)	Deduz.	Reddito		
						ha arc ca		Dominicale	Agrario	
1	42	430		-	SOPPRESSO					Tipo Mappale del 27/09/2000 Pratica n. 38105 in atti dal 27/09/2000 (n. 2259.1/2000)
Notifica				Partita						
Annotazioni		di studio: UM 1A AL FG. 42 N. 431								

La soppressione ha originato e/o variato i seguenti immobili

Foglio 42 Particella 431:

Situazione dell'unità immobiliare dall'impianto meccanografico


N.	DATI IDENTIFICATIVI				DATI CLASSAMENTO				DATI DERIVANTI DA	
	Foglio	Particella	Sub	Part.	Qualità Classe	Superficie(m ²)	Deduz.	Reddito		
						ha arc ca		Dominicale	Agrario	
1	42	430		-	FABB RURALE	40				Impianto meccanografico del 01/04/1976
Notifica				Partita		3813				

L'instestazione alla data della richiesta deriva dai seguenti atti:

Visura storica per immobile

Situazione degli atti informatizzati al 15/06/2022

Situazione degli intestati dal 18/01/1983



Visura telematica

Tributi speciali: Euro 0,00

* Codice Fiscale Validato in Anagrafe Tributaria.

Visura storica per immobile

Situazione degli atti informatizzati al 15/06/2022

Data: 15/06/2022 Ora: 17.35.45

Segue

Visura n.: T399683 Pag. 1

Dati della richiesta	Comune di COMELICO SUPERIORE (Codice: C920)
	Provincia di BELLUNO
Catasto Terreni	Foglio: 42 Particella: 1433

Numero di mappa soppresso dal 19/09/2013

N.	DATI IDENTIFICATIVI				DATI CLASSAMENTO					DATI DERIVANTI DA
	Foglio	Particella	Sub	Porz.	Qualità Classe	Superficie(m ²)	Deduz.	Reddito		
						ha are ca		Dominicale	Agrario	
I	42	1433		-	SOPPRESSO					Tipo Mappale: del 19/09/2013 Pratica n. BL0110304 in atti del 19/09/2013 presentato il 19/09/2013 (n. 110864.2/2013)
Notifica					Partita					
Annotazioni		di rador SOPPRESSA E UNITA AL FG. 42 N. 431								

La soppressione ha originato e/o variato i seguenti immobili:

Foglio 42 Particella 431 ; Foglio 42 Particella 1436 ;

Situazione dell'unità immobiliare dal 19/08/2013

N.	DATI IDENTIFICATIVI				DATI CLASSAMENTO					DATI DERIVANTI DA
	Foglio	Particella	Sub	Porz.	Qualità Classe	Superficie(m ²)	Deduz.	Reddito		
						ha are ca		Dominicale	Agrario	
I	42	1433		-	RELI STRAD	37				ISTRUMENTO (ATTO PUBBLICO) del 01/08/2013 in atti dal 19/08/2013 CESSIONE DI DIRITTI REALI TITOLO ONEROSO (n. 6852.1/2013)
Notifica					Partita					

Visura storica per immobile

Situazione degli atti informatizzati al 15/06/2022

Relitto di strada pubblica dal 20/06/2013


N.	DATI IDENTIFICATIVI				DATI CLASSAMENTO				DATI DERIVANTI DA	
	Foglio	Particella	Sub	Porz	Qualità Classe	Superficie(m ²)	Deduz	Reddito		
						ha are ca		Dominicale		Agrario
1	42	1433		-	RELIT STRAD	37				Variazione del 06/06/2013 Pratica n. BL0071183 in atti del 20/06/2013 presentato il 06/06/2013 (n. 71183.1/2013)
Particella		Partita		RS						

Sono stati inoltre varati i seguenti immobili:

Foglio 42 Particella:*

L'instestazione alla data della richiesta deriva dai seguenti atti:

Situazione degli intestati dal 01/08/2013



Visura telematica

Tributi speciali: Euro 0,90

* Codice Fiscale Validato in Anagrafe Tributaria.

Visura storica per immobile

Situazione degli atti informatizzati al 15/06/2022

Dati della richiesta	Comune di COMELICO SUPERIORE (Codice: C920)
Catasto Terreni	Provincia di BELLUNO
	Foglio: 42 Particella: 1436

Numero di mappa soppresso dal 19/09/2013

N.	DATI IDENTIFICATIVI				DATI CLASSAMENTO				DATI DERIVANTI DA	
	Foglio	Particella	Sub	Porz	Qualità Classe	Superficie(m ²)	Deduz	Reddito		
						ha arc ca		Dominicale		Agrario
3	42	1436		-	SOPPRESSO					Tipo Mappale del 19/09/2013 Pratica n. BL0110864 in atti dal 19/09/2013 presentato il 19/09/2013 (n. 110864.2/2013)
Notifica					Partita					
Annotazioni					di studio: SOPPRESSA E UNITA AL FG. 42 N. 431					

La soppressione ha originato e/o variato i seguenti immobili:

Foglio 42 Particella 431 ; Foglio 42 Particella 1435 ;

Area di enti urbani e promiscui dal 19/09/2013

N.	DATI IDENTIFICATIVI				DATI CLASSAMENTO				DATI DERIVANTI DA	
	Foglio	Particella	Sub	Porz	Qualità Classe	Superficie(m ²)	Deduz	Reddito		
						ha arc ca		Dominicale		Agrario
1	42	1436		-	ENTE URBANO	35				Tipo Mappale del 19/09/2013 Pratica n. BL0110864 in atti dal 19/09/2013 presentato il 19/09/2013 (n. 110864.1/2013)
Notifica					Partita					

Nella variazione sono stati soppressi i seguenti immobili:

Foglio 42 Particella 429 ;

Sono stati inoltre variati i seguenti immobili:

Foglio 42 Particella 1435 ;

Visura storica per immobile

Situazione degli atti informatizzati al 15/06/2022

Situazione dell'unità immobiliare che ha originato il precedente dall'impianto meccanografico

N.	DATI IDENTIFICATIVI				DATI CLASSAMENTO				DATI DERIVANTI DA	
	Foglio	Particella	Sub	Porz	Qualità Classe	Superficie(m ²)	Deduz	Reddito		
						In lire ca		Dominicale		Agrario
1	42	429	-		PRATO 2	5 70		Euro 0,74 L. 1.425	Euro 0,74 L. 1.425	Impianto meccanografico del 01/04/1976
Notifica						Partita		0013		

L'intestazione alla data della richiesta deriva dai seguenti atti:

Situazione degli intestati dal 13/01/2011



Visura storica per immobile

Situazione degli atti informatizzati al 15/06/2022

Situazione degli intestati dal 18/01/1983



Visura telematica

Tributi speciali: Euro 0,90

* Codice Fiscale Validato in Anagrafe Tributaria.

Visura storica per immobile
 Situazione degli atti informatizzati al 17/06/2022

Data: 17/06/2022 Ora: 18.20.28

Segue

Visura n.: T334779 Pag. 2

6	DE MARTIN TOPRANIN Lucilla nata a COMPLICO SUPERIORE (BL) il 16/09/1961	DMRLL61R56C9201*	(1) Proprieta' 2/10
DATI DERIVANTI DA		TABELLA DI VARIAZIONE del 19/09/2013 registrato in data - presentato il 19/09/2013 n. 110854.1/2013 - Pratica n. BL0110864 in atti dal 19/09/2013	

Situazione dell'unità immobiliare che ha originato il precedente dall'impianto meccanografico

N.	DATI IDENTIFICATIVI				DATI CLASSEMENTO				DATI DERIVANTI DA	
	Foglio	Particella	Sub	Pozz	Qualità Classe	Superficie(m ²)	Deduz	Reddito		
						ha are ca		Dominicale		Agrario
1	42	429		-	PRATO 2	5 70		Euro 0,74 L. 1.425	Euro 0,74 L. 1.425	Impianto meccanografico del 01/04/1976
Notifica						Paritto	2013			

L'intestazione alla data della richiesta deriva dai seguenti atti:

Situazione degli intestati dal 13/01/2011



Visura storica per immobile

Situazione degli atti informatizzati al 17/06/2022

Situazione degli intestati dal 02/01/2011

N°	DATA ANAGRAFICA	CODICE FISCALE	DETTAGLI IMMOBILI REALI

Visura telematica

Tributi speciali: Euro 0,90

* Codice Fiscale Validato in Anagrafe Tributaria.

Catasto terreni

Visura storica per immobile

Situazione degli atti informatizzati dall'impianto meccanografico al 10/03/2022



Immobile di catasto terreni



Causali di aggiornamento ed annotazioni

Informazioni riportate negli atti del catasto al 10/03/2022

Dati identificativi: Comune di COMELICO SUPERIORE (C920) (BL)

Foglio 42 Particella 1435


Classamento:

Redditi: dominicale Euro 0,69

 agrario Euro 0,69

Particella con qualità: PRATO di classe 2

Superficie: 535 m²



Catasto terreni

Visura storica per immobile

Situazione degli atti informatizzati dall'impianto meccanografico al 10/03/2022



Immobile di catasto terreni



Causali di aggiornamento ed annotazioni

Informazioni riportate negli atti del catasto al 10/03/2022

Dati identificativi: Comune di COMELICO SUPERIORE (C920) (BL)

Foglio 42 Particella 1435


Classamento:

Redditi: dominicale Euro 0,69

agrario Euro 0,69


Particella con qualità: PRATO di classe 2

Superficie: 535 m²






> Dati identificativi

 dall'Impianto al 19/09/2013
Immobile predecessore
Comune di COMELICO SUPERIORE (C920) (BL)
Foglio 42 Particella 429

Impianto meccanografico del 01/04/1976

 dal 19/09/2013
Immobile attuale
Comune di COMELICO SUPERIORE (C920) (BL)
Foglio 42 Particella 1436

Tipo Mappale del 19/09/2013 Pratica n. BL0110864 in atti dal 19/09/2013 presentato il 19/09/2013 (n. 110864.1/2013).

Sono stati inoltre variati/soppressi i seguenti immobili:
Comune: COMELICO SUPERIORE (C920) (BL)
Foglio 42 Particella 429
Foglio 42 Particella 1436

> Dati di classamento

 dall'Impianto al 19/09/2013
Immobile predecessore
Comune di COMELICO SUPERIORE (C920) (BL)
Foglio 42 Particella 429
Redditi: dominicale Euro 0,74 Lire 1.425
 agrario Euro 0,74 Lire 1.425

Impianto meccanografico del 01/04/1976


Particella con qualità: PRATO di classe 02
Superficie: 570 m²


Partita: 3013

 dal 19/09/2013
Immobile attuale
Comune di COMELICO SUPERIORE (C920) (BL)
Foglio 42 Particella 1436
Redditi: dominicale Euro 0,69
 agrario Euro 0,69

Tipo Mappale del 19/09/2013 Pratica n. BL0110864 in atti dal 19/09/2013 presentato il 19/09/2013 (n. 110864.1/2013).

Particella con qualità: PRATO di classe 02
Superficie: 535 m²Sono stati inoltre variati/soppressi i seguenti immobili:
Comune: COMELICO SUPERIORE (C920) (BL)
Foglio 42 Particella 429
Foglio 42 Particella 1436





➤ 1. DE MARTIN TOPRANIN GIANMATTEO
(CF DMRGMT46D21C920Q)
nato a COMELICO SUPERIORE (BL)
il 21/04/1948
☞ dal 19/09/2013
Diritto di Proprieta' per 2/10 (deriva dall'atto 6)

BL0110864 in atti dal 19/09/2013

Nei documenti sono indicati gli identificativi
catastali dell'immobile originario dell'attuale

COMELICO SUPERIORE (C920) (BL)
Foglio 42 Particella 429



Visura telematica

Tributi speciali: Euro 0,90

Visura storica per immobile

Situazione degli atti informatizzati al 17/06/2022

Dati della richiesta	Comune di COMELICO SUPERIORE (Codice:C920)
Catasto Terreni	Provincia di BELLUNO
	Foglio: 42 Particella: 429

Numero di mappa soppresso dal 19/09/2013

N.	DATI IDENTIFICATIVI				DATI CLASSAMENTO				DATI DERIVANTI DA	
	Foglio	Particella	Sub	Porz.	Qualità Classe	Superficie(m ²)	Deduz	Reddito		
						ha are ca		Dominicale		Agrario
1	42	429		-	SOPPRESSO					Tipo Mappale del 19/09/2013 Pratica n. BL0110864 in atti dal 19/09/2013 presentato il 19/09/2013 (n. 110864.1/2013)
Notifica						Partita				

La soppressione ha originato e/o variato i seguenti immobili

Foglio 42 Particella 1435 ; Foglio 42 Particella 1436 ;

Situazione dell'unità immobiliare dall'impianto meccanografico

N.	DATI IDENTIFICATIVI				DATI CLASSAMENTO				DATI DERIVANTI DA	
	Foglio	Particella	Sub	Porz.	Qualità Classe	Superficie(m ²)	Deduz	Reddito		
						ha are ca		Dominicale		Agrario
1	42	429		-	PRATO 2	5 70		Euro 0,74 L. 1.425	Euro 0,74 L. 1.425	Impianto meccanografico del 01/04/1976
Notifica						Partita		5013		

L'intestazione alla data della richiesta deriva dai seguenti atti:

Visura storica per immobile

Situazione degli atti informatizzati al 17/06/2022



Visura storica per immobile

Situazione degli atti informatizzati al 17/06/2022

DATI DERIVANTI DA

Impianto meccanografico del 01/04/1976
--

Visura telematica

Tributi speciali: Euro 0,90

* Codice Fiscale Validato in Anagrafe Tributaria.

Visura storica per immobile

Situazione degli atti informatizzati al 17/06/2022

Dati della richiesta	Comune di COMELICO SUPERIORE (Codice: C920)
Catasto Terreni	Provincia di BELLUNO
	Foglio: 42 Particella: 971

INTESTATI




Unità immobiliare dall'impianto meccanografico

N.	DATI IDENTIFICATIVI				DATI CLASSAMENTO					DATI DERIVANTI DA
	Foglio	Particella	Sub	Porz	Qualità Classe	Superficie(m ²)	Deduz	Reddito		
						ha are ca		Dominicale	Agrario	
1	42	971			PRATO 2	3 50		Euro 0,45 L. 875	Euro 0,45 L. 875	Impianto meccanografico del 01/04/1976
Notifica					Partita	3013				

L'intestazione alla data della richiesta deriva dai seguenti atti:

Situazione degli intestati dal 13/01/2011



Visura storica per immobile

Situazione degli atti informatizzati al 17/06/2022

DATI DERIVANTI DA	DENUNZIA (NEI PASSAGGI PER CAUSA DI MORTE) del 13/01/2011 - UU Sede PIEVE DI CADORE (BL) Registrazione Volume 9990 n. 275 registrato in data 25/05/2011 - SUCC. DI POCCHIESA MARIAN BRUNA Voltura n. 19170.1/2011 - Pratica n. BL0114703 in atti dal 08/07/2011
-------------------	---

Situazione degli intestati dal 02/01/2011

[REDACTED]	
------------	--

Situazione degli intestati dal 02/01/2011

[REDACTED]	
------------	--

Situazione degli intestati dal 18/01/1983

[REDACTED]	
------------	--

Situazione degli intestati dall'impianto meccanografico

[REDACTED]	
------------	--

Visura telematica

Tributi speciali: Euro 0,90

* Codice Fiscale Validato in Anagrafe Tributaria.

Catasto terreni
Visura storica per immobile

Situazione degli atti informatizzati dall'impianto meccanografico al 10/03/2022




Immobile di catasto terreni




Causali di aggiornamento ed annotazioni

Informazioni riportate negli atti del catasto al 10/03/2022
Dati identificativi: Comune di COMELICO SUPERIORE (C020) (BL)
Foglio 42 Particella 971
Partita: 3013
Classamento:
Redditi: dominante Euro 0,45 Lire 875
 sogranco Euro 0,45 Lire 875
Particella con qualità: PRATO di classe 2
Superficie: 350 m²







Visura telematica

Tributi speciali: Euro 0,90

Visura storica per immobile

Situazione degli atti informatizzati al 17/06/2022

Dati della richiesta	Comune di COMELICO SUPERIORE (Codice: C920)
Catasto Terreni	Provincia di BELLUNO Foglio: 42 Particella: 672

INTESTATO

1	DE MARTIN TOPRANIN Lucilla nata a COMELICO SUPERIORE (BL) il 16/10/1961	DMRLL61R56C920T*	(1) Proprieta' 1/1 in regime di separazione dei beni
---	---	------------------	--

Unità immobiliare dall'impianto meccanografico

N.	DATI IDENTIFICATIVI			DATI CLASSAMENTO					DATI DERIVANTI DA		
	Foglio	Particella	Sub	Porz	Qualità Classe	Superficie(m²)		Deduz	Reddito		
						ha are ca			Dominicale	Agrario	
1	42	672		-	PRATO I	21	90		Euro 4,52 L. 8.760	Euro 3,96 L. 7.665	Impianto meccanografico del 01/04/1976
Notifica						Partita		3013			

L'intestazione alla data della richiesta deriva dai seguenti atti:

Situazione degli intestati dal 16/12/2013

N.	DATI ANAGRAFICI	CODICE FISCALE	DIRITTI E ONERI REALI
1	[REDACTED]		
DATI DERIVANTI DA		Atto del 16/12/2013 Pubblico ufficiale CHIARELLI LORENZO Sede BELLUNO (BL) Repertorio n. 14406 registrato in data - DONAZIONE ACCETTATA Nota presentata con Modello Unico n. 10636.2/2013 Reparto FI di BELLUNO in atti dal 24/12/2013	

Situazione degli intestati dal 16/12/2013

N.	DATI ANAGRAFICI	CODICE FISCALE	DIRITTI E ONERI REALI
	[REDACTED]		

Visura storica per immobile

Situazione degli atti informatizzati al 17/06/2022

DATI DERIVANTI DA	Atto del 16/12/2013 Pubblico ufficiale CHIARELLI LORENZO Sede BELLUNO (HL) Repertorio n. 14406 registrato in data - DIVISIONE Nota presentata con Modello Unico n. 10635.2/2013 Renarto 1° di BELLUNO in atti dal 24/12/2013
--------------------------	--

Situazione degli intestati dal 13/01/2011

N.	DATI ANAGRAFICI	CODICE FISCALE	DIRITTI E ONERI REALI

DATI DERIVANTI DA	DENUNZIA (NEI PASSAGGI PER CAUSA DI MORTE) del 13/01/2011 - UU Sede PIEVE DI CADORE (BL) Registrazione Volume 9990 n. 275 registrato in data 25/05/2011 - SUCC. DI POCCHIESA MARIAN BRUNA Voltura n. 19170.1/2011 - Pratica n. BL0114703 in atti dal 08/07/2011
--------------------------	---

Situazione degli intestati dal 02/01/2011

N.	DATI ANAGRAFICI	CODICE FISCALE	DIRITTI E ONERI REALI

DATI DERIVANTI DA	DENUNZIA (NEI PASSAGGI PER CAUSA DI MORTE) del 02/01/2011 - UU Sede PIEVE DI CADORE (BL) Registrazione Volume 9990 n. 274 registrato in data 25/05/2011 - SUCC. DI DE MARTIN T. MARIA SERENA Voltura n. 19168.1/2011 - Pratica n. BL0114700 in atti dal 08/07/2011
--------------------------	--

Situazione degli intestati dal 02/01/2011

N.	DATI ANAGRAFICI	CODICE FISCALE	DIRITTI E ONERI REALI
DATI DERIVANTI DA	VOLTURA D'UFFICIO del 02/01/2011 registrato in data - RETT. INT. PER REG. VOLT. ISTANZA 108406 Voltura n. 17892.1/2011 - Pratica n. BL0108499 in atti dal 23/06/2011		

Situazione degli intestati dal 18/01/1983

N.	DATI ANAGRAFICI	CODICE FISCALE	DIRITTI E ONERI REALI

DATI DERIVANTI DA	DENUNZIA (NEI PASSAGGI PER CAUSA DI MORTE) del 18/01/1983 - UR Sede PIEVE DI CADORE (BL) Registrazione Volume 279 n. 74 registrato in data 12/07/1983 - Voltura n. 336083 in atti dal 26/10/1985
--------------------------	--

Visura storica per immobile

Situazione degli atti informatizzati al 17/06/2022

Situazione degli intestati dall'impianto meccanografico

[REDACTED]	
DATI DERIVANTI DA	Impianto meccanografico del 01/04/1976

Visura telematica

Tributi speciali: Euro 0,90

* Codice Fiscale Validato in Anagrafe Tributaria.

Catasto terreni

Visura storica per immobile

Situazione degli atti informalizzati dall'impianto meccanografico al 10/03/2022



Immobile di catasto terreni



Causali di aggiornamento ed annotazioni

Informazioni riportate negli atti del catasto al 10/03/2022

Dati identificativi: Comune di COMELICO SUPERIORE (C920) (BL)

Foglio 42 Particella 672

Partita: 3013

Classamento:

Redditi: dominicale Euro 4,52 Lire 8.760

agrario Euro 3,96 Lire 7.665

Particella con qualità: PRATO di classe 1

Superficie: 2.190 m²

> Intestatari catastali



Diritto di Proprietà per 1/1 in regime di separazione dei beni

> Dati identificativi

☒ dall'impianto

Impianto meccanografico del 01/04/1976

Immobile attuale

Comune di COMELICO SUPERIORE (C920) (BL)

Foglio 42 Particella 672

> Dati di classamento

☒ dall'impianto

Impianto meccanografico del 01/04/1976

Immobile attuale

Comune di COMELICO SUPERIORE (C920) (BL)

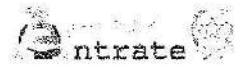
Foglio 42 Particella 672

Redditi: dominicale Euro 4,52 Lire 8.760

agrario Euro 3,96 Lire 7.665

Particella con qualità: PRATO di classe 01

Superficie: 2.190 m²




Direzione Provinciale di Belluno
Ufficio Provinciale - Territorio
Servizi Catastali


Data: 10/03/2022
Ora: 12:48:24
Numero Pratica: T239817/2022
Pag: 2 - Segue

Partita: 9913

> Storia degli intestati dell'immobile

Dati identificativi Immobile attuale - Comune di COMELICO SUPERIORE (C920) (BL) Foglio 42 Particella
672







Visura telematica

Tributi speciali: Euro 0,00

Visura storica per immobile

Situazione degli atti informatizzati al 17/06/2022

Dati della richiesta	Comune di COMELICO SUPERIORE (Codice:C920)
Catasto Terreni	Provincia di BELLUNO
	Foglio: 42 Particella: 925

INTESTATO

Unità immobiliare dall'impianto meccanografico

N.	DATI IDENTIFICATIVI				DATI CLASSAMENTO				DATI DERIVANTI DA	
	Foglio	Particella	Sub	Porz	Qualità Classe	Superficie(m²) ha are ca	Deduz	Reddito		
								Dominicale		Agrario
1	42	925		-	PRATO 2	2 80		Euro 0,36 L. 700	Euro 0,36 L. 700	Impianto meccanografico del 01/04/1976
Nota						Partita	3613			

L'intestazione alla data della richiesta deriva dai seguenti atti:

Situazione degli intestati dal 16/12/2013

N.	DATI ANAGRAFICI	CODICE FISCALE	DIRITTI E ONERI REALI
DATI DERIVANTI DA	Atto del 16/12/2013 Pubblico ufficiale CHIARELLI LORENZO Sede BELLUNO (BL) Repertorio n. 14406 registrato in data - DONAZIONE ACCETTATA Nota presentata con Modello Unico n. 10636.2/2013 Reparto PI di BELLUNO in atti dal 24/12/2013		

Situazione degli intestati dal 16/12/2013

N.	DATI ANAGRAFICI	CODICE FISCALE	DIRITTI E ONERI REALI

Visura storica per immobile

Situazione degli atti informatizzati al 17/06/2022

DATI DERIVANTI DA	Atto del 16/12/2013 Pubblico ufficiale CHIARELLI LORENZO Sede BELLUNO (BL) Repertorio n. 14406 registrato in data - DIVISIONE Nota presentata con Modello Unico n. 10635.2/2013 Reparto PI di BELLUNO in atti dal 24/12/2013
--------------------------	---

Situazione degli intestati dal 13/01/2011

N.	DATI ANAGRAFICI	CODICE FISCALE	DIRITTI E ONERI REALI
0	[OSTA RICHAIAPIEVE DI CADORE (BL) il 16/12/1966]		
DATI DERIVANTI DA	DENUNZIA (NEI PASSAGGI PER CAUSA DI MORTE) del 13/01/2011 - UU Sede PIEVE DI CADORE (BL) Registrazione Volume 9990 n. 275 registrato in data 25/05/2011 - SUCC. DI POCCHIESA MARIAN BRUNA Voltura n. 19170.1/2011 - Pratica n. BL0114703 in atti dal 08/07/2011		

Situazione degli intestati dal 02/01/2011

N.	DATI ANAGRAFICI	CODICE FISCALE	DIRITTI E ONERI REALI
2	[OSTA RICHAIAPIEVE DI CADORE (BL) il 16/12/1966]		
DATI DERIVANTI DA	DENUNZIA (NEI PASSAGGI PER CAUSA DI MORTE) del 02/01/2011 - UU Sede PIEVE DI CADORE (BL) Registrazione Volume 9990 n. 274 registrato in data 25/05/2011 - SUCC. DI DE MARTIN T. MARIA SERENA Voltura n. 19168.1/2011 - Pratica n. BL0114700 in atti dal 08/07/2011		

Situazione degli intestati dal 02/01/2011

N.	DATI ANAGRAFICI	CODICE FISCALE	DIRITTI E ONERI REALI
DATI DERIVANTI DA	VOLTURA D'UFFICIO del 02/01/2011 registrato in data - RETT. INT. PER REG. VOLT. ISTANZA 108406 Voltura n. 17892.1/2011 - Pratica n. BL0108499 in atti dal 23/06/2011		

Situazione degli intestati dal 18/01/1983

N.	DATI ANAGRAFICI	CODICE FISCALE	DIRITTI E ONERI REALI
6	DE MARTIN TOPRANIN Serena nata a COMELICO SUPERIORE (BL) il 04/01/1950	DMRMSR50A44C920R*	(1) Proprietà 1/10 fino al 02/01/2011
DATI DERIVANTI DA	DENUNZIA (NEI PASSAGGI PER CAUSA DI MORTE) del 18/01/1983 - UR Sede PIEVE DI CADORE (BL) Registrazione Volume 279 n. 74 registrato in data 12/07/1983 - Voltura n. 336083 in atti dal 26/10/1985		

Catasto terreni

Visura storica per immobile

Situazione degli atti informatizzati dall'impianto meccanografico al 10/03/2022



Immobili di catasto terreni



Causali di aggiornamento ed annotazioni

Informazioni riportate negli atti del catasto al 10/03/2022

Dati identificativi: Comune di **COMELICO SUPERIORE (C920) (BL)**

Foglio **42** Particella **925**

Partita: **3013**

Classamento:

Redditi: dominicale Euro **0,36** Lire **700**

agrario Euro **0,36** Lire **700**

Particella con qualità: **PRATO** di classe **2**

Superficie: **280** m²

> Intestati catastali

1. 



Diritto di: Proprietà per 1/1 in regime di separazione dei beni

> Dati identificativi

↳ dall'impianto

Impianto meccanografico del 01/04/1976

Immobile attuale

Comune di **COMELICO SUPERIORE (C920) (BL)**

Foglio **42** Particella **925**

> Dati di classamento

↳ dall'impianto

Impianto meccanografico del 01/04/1976

Immobile attuale

Comune di **COMELICO SUPERIORE (C920) (BL)**

Foglio **42** Particella **925**

Redditi: dominicale Euro **0,36** Lire **700**

agrario Euro **0,36** Lire **700**

Particella con qualità: **PRATO** di classe **02**

Superficie: **280** m²

Perita: 3013


> Storia degli intestati dell'immobile

Dati Identificativi: Immobile attuale - Comune di COMELICO SUPERIORE (CS20) (BL) Foglio 42 Particella 325



1. impianto meccanografico del 01/04/1976

2. DENUNZIA (NEI PASSAGGI PER CAUSA DI MORTE) del 18/01/1983 - UR Sede PIEVE DI CADORE (BL) Registrazione Volume 279 n. 74 registrato in data 12/07/1983 - Volume n. 335083 in atti dal 26/10/1985




3. VOLTURA D'UFFICIO del 02/01/2011 - RETT. INT.
PER REG. VOLT. ISTANZA 108408 Voltura n.
17882.1/2011 - Pratica n. BLC108499 in atti dal
23/06/2011

4. DENUNZIA (NEI PASSAGGI PER CAUSA DI
MORTE) del 02/01/2011 - UU Sede PIEVE DI CADORE
(BL) Registrazione Volume 9990 n. 274 registrato in
data 25/05/2011 - SUCC. DI DE MARTIN T. MARIA
SERENA Voltura n. 19168.1/2011 - Pratica n.
BL0114700 in atti dal 08/07/2011

5. DENUNZIA (NEI PASSAGGI PER CAUSA DI
MORTE) del 13/01/2011 - UU Sede PIEVE DI CADORE
(BL) Registrazione Volume 9990 n. 275 registrato in
data 25/05/2011 - SUCC. DI POCCHIESA MARIAN
BRUNA Voltura n. 19170.1/2011 - Pratica n. BLC114703
in atti dal 08/07/2011

6. Atto del 16/12/2013 Pubblico ufficiale CHIARELLI
LORENZO Sede BELLUNO (BL) Repertorio n. 14406 -
DIVISIONE Nota presentata con Modello Unico n.
10635.2/2013 Reparto PI di BELLUNO in atti dal
24/12/2013

dal 16/12/2013 al 16/12/2013
Diritto di Proprietà par 1/2 (deriva dall'atto 6)



7. Atto del 16/12/2013 Pubblico ufficiale CHIARELLI
LORENZO Seca BELLINO (BL) Repertorio n. 14406 -
DONAZIONE ACCETTATA Nota presentata con
Modello Unico n. 19836.2/2013 Reparto PI di BELLUNO
in atti dal 24/12/2013

Visura telematica

Troveti speciali: Euro 0,90

Ispezione telematica

n. T1 383043 del 06/06/2022

Inizio ispezione 06/06/2022 17:21:21

Richiedente BMBLGU

Tassa versata € 3,60

Nota di trascrizione

Registro generale n. 7687

Registro particolare n. 5789

Presentazione n. 38 del 11/07/2011

Sezione A - Generalità

Dati relativi al titolo

Descrizione ATTO AMMINISTRATIVO

Data 25/05/2011

Pubblico ufficiale UFFICIO DEL REGISTRO
DPBL UT PIEVE DI CADORE (BL)

Numero di repertorio 275/9990/11

Codice fiscale -

Dati relativi alla convenzione

Specie ATTO PER CAUSA DI MORTE

Descrizione 305 CERTIFICATO DI DENUNCIATA SUCCESSIONE

Voltura catastale automatica NO

Atto mortis causa Data di morte 13/01/2011 Successione testamentaria -
Rinuncia o morte di un chiamato -

Altri dati

Sono presenti nella sezione D parti libere relative a sezione A, sezione B, sezione C

Dati riepilogativi

Unità negoziali - Soggetti a favore 6 Soggetti contro 1

Sezione B - Immobili

Unità negoziale n. 1

Immobile n. 1

Comune C920 - COMELICO SUPERIORE (BL)

Catasto FABBRICATI

Sezione urbana - Foglio 42 Particella 431 Subalterno 2

Natura A4 - ABITAZIONE DI TIPO POPOLARE Consistenza 9 vani

Indirizzo VIA AJARNOLA 60 (P.T-1) N. civico -

Immobile n. 2

Comune C920 - COMELICO SUPERIORE (BL)

Catasto FABBRICATI

Sezione urbana - Foglio 42 Particella 431 Subalterno 3

Natura A4 - ABITAZIONE DI TIPO POPOLARE Consistenza 5,5 vani

Ispezione telematica

n. T1 383043 del 06/06/2022

Inizio ispezione 06/06/2022 17:21:21

Richiedente BMBL GU

Tassa versata € 3,60

Nota di trascrizione

Registro generale n. 7687

Registro particolare n. 5789

Presentazione n. 38 del 11/07/2011

<i>Indirizzo</i>	VIA AJARNOLA 60 (P.2)				<i>N. civico</i>	-	
<i>Immobile n.</i>	3						
<i>Comune</i>	C920 - COMELICO SUPERIORE (BL)						
<i>Catasto</i>	FABBRICATI						
<i>Sezione urbana</i>	-	<i>Foglio</i>	42	<i>Particella</i>	431	<i>Subalterno</i>	5
<i>Natura</i>	A4 - ABITAZIONE DI TIPO POPOLARE		<i>Consistenza</i>	2,5 vani			
<i>Indirizzo</i>	VIA AJARNOLA 60 (P.1-2)				<i>N. civico</i>	-	
<i>Immobile n.</i>	4						
<i>Comune</i>	C920 - COMELICO SUPERIORE (BL)						
<i>Catasto</i>	TERRENI						
<i>Foglio</i>	42	<i>Particella</i>	429	<i>Subalterno</i>	-		
<i>Natura</i>	T - TERRENO		<i>Consistenza</i>	570 centiare			
<i>Indirizzo</i>	VIA AJARNOLA				<i>N. civico</i>	-	
<i>Immobile n.</i>	5						
<i>Comune</i>	C920 - COMELICO SUPERIORE (BL)						
<i>Catasto</i>	TERRENI						
<i>Foglio</i>	42	<i>Particella</i>	672	<i>Subalterno</i>	-		
<i>Natura</i>	T - TERRENO		<i>Consistenza</i>	2190 centiare			
<i>Indirizzo</i>	LOC. COL SALER				<i>N. civico</i>	-	
<i>Immobile n.</i>	6						
<i>Comune</i>	C920 - COMELICO SUPERIORE (BL)						
<i>Catasto</i>	TERRENI						
<i>Foglio</i>	42	<i>Particella</i>	710	<i>Subalterno</i>	-		
<i>Natura</i>	T - TERRENO		<i>Consistenza</i>	210 centiare			
<i>Indirizzo</i>	LOC. OLTREERIN				<i>N. civico</i>	-	
<i>Immobile n.</i>	7						
<i>Comune</i>	C920 - COMELICO SUPERIORE (BL)						
<i>Catasto</i>	TERRENI						
<i>Foglio</i>	42	<i>Particella</i>	925	<i>Subalterno</i>	-		
<i>Natura</i>	T - TERRENO		<i>Consistenza</i>	280 centiare			
<i>Indirizzo</i>	LOC. COL SALER				<i>N. civico</i>	-	
<i>Immobile n.</i>	8						
<i>Comune</i>	C920 - COMELICO SUPERIORE (BL)						
<i>Catasto</i>	TERRENI						
<i>Foglio</i>	42	<i>Particella</i>	971	<i>Subalterno</i>	-		
<i>Natura</i>	T - TERRENO		<i>Consistenza</i>	350 centiare			
<i>Indirizzo</i>	VIA AJARNOLA				<i>N. civico</i>	-	
<i>Immobile n.</i>	9						
<i>Comune</i>	C920 - COMELICO SUPERIORE (BL)						
<i>Catasto</i>	TERRENI						
<i>Foglio</i>	70	<i>Particella</i>	139	<i>Subalterno</i>	-		
<i>Natura</i>	T - TERRENO		<i>Consistenza</i>	1 ettari 8020 centiare			
<i>Indirizzo</i>	LOC. RIN				<i>N. civico</i>	-	

Ispezione telematica

n. T1 383043 del 06/06/2022

Inizio ispezione 06/06/2022 17:21:21

Richiedente BMBL GU

Tassa versata € 3,60

Nota di trascrizione

Registro generale n. 7687

Registro particolare n. 5789

Presentazione n. 38 del 11/07/2011

Immobile n. 10

Comune C920 - COMELICO SUPERIORE (BL)
 Catasto TERRENI
 Foglio 70 Particella 140 Subalterno -
 Natura R - FABBRICATO RURALE Consistenza 64 centiare
 Indirizzo LOC. RIN N. civico -

Immobile n. 11

Comune C920 - COMELICO SUPERIORE (BL)
 Catasto FABBRICATI
 Sezione urbana - Foglio 42 Particella 431 Subalterno 4
 Natura C6 - STALLE, SCUDERIE, Consistenza 20 metri quadri
 RIMESSE, AUTORIMESSE
 Indirizzo VIA AJARNOLA 60 (P.T) N. civico -

Unità negoziale n. 2

Immobile n. 1

Comune C920 - COMELICO SUPERIORE (BL)
 Catasto TERRENI
 Foglio 70 Particella 85 Subalterno -
 Natura T - TERRENO Consistenza 7090 centiare
 Indirizzo LOC. PRA D'LA MONTI N. civico -

Immobile n. 2

Comune C920 - COMELICO SUPERIORE (BL)
 Catasto TERRENI
 Foglio 18 Particella 31 Subalterno -
 Natura T - TERRENO Consistenza 3180 centiare
 Indirizzo LOC. LA CANTONIERA N. civico -

Immobile n. 3

Comune C920 - COMELICO SUPERIORE (BL)
 Catasto TERRENI
 Foglio 31 Particella 352 Subalterno -
 Natura T - TERRENO Consistenza 890 centiare
 Indirizzo LOC. DIETRO AL CRISTO N. civico -

Immobile n. 4

Comune C920 - COMELICO SUPERIORE (BL)
 Catasto TERRENI
 Foglio 48 Particella 23 Subalterno -
 Natura T - TERRENO Consistenza 1260 centiare
 Indirizzo LOC. RONCO N. civico -

Immobile n. 5

Comune C920 - COMELICO SUPERIORE (BL)
 Catasto TERRENI
 Foglio 42 Particella 712 Subalterno -
 Natura T - TERRENO Consistenza 537 centiare

Ispezione telematica

n. T1 383043 del 06/06/2022

Inizio ispezione 06/06/2022 17:21:21

Richiedente BMBLUGU

Tassa versata € 3,60

Nota di trascrizione

Registro generale n. 7687

Registro particolare n. 5789

Presentazione n. 38 del 11/07/2011

Sezione C - Soggetti

A favore

Soggetto n. 1 In qualità di -

- Relativamente all'unità negoziale n. 1 Per il diritto di PROPRIETA'
Per la quota di 2/20
- Relativamente all'unità negoziale n. 2 Per il diritto di PROPRIETA'
Per la quota di 2/10

Soggetto n. 2 In qualità di -

- Relativamente all'unità negoziale n. 1 Per il diritto di PROPRIETA'
Per la quota di 2/20
- Relativamente all'unità negoziale n. 2 Per il diritto di PROPRIETA'
Per la quota di 2/10

Soggetto n. 3 In qualità di -

- Relativamente all'unità negoziale n. 1 Per il diritto di PROPRIETA'
Per la quota di 2/20
- Relativamente all'unità negoziale n. 2 Per il diritto di PROPRIETA'
Per la quota di 2/10

Soggetto n. 4 In qualità di -

- Relativamente all'unità negoziale n. 1 Per il diritto di PROPRIETA'
Per la quota di 2/20
- Relativamente all'unità negoziale n. 2 Per il diritto di PROPRIETA'
Per la quota di 2/10

Soggetto n. 5 In qualità di -

- Relativamente all'unità negoziale n. 1 Per il diritto di PROPRIETA'
Per la quota di 1/20
- Relativamente all'unità negoziale n. 2 Per il diritto di PROPRIETA'
Per la quota di 1/10

Ispezione telematica

n. T1 383043 del 06/06/2022

Inizio ispezione 06/06/2022 17:21:21

Richiedente BMBL GU

Tassa versata € 3,60

Nota di trascrizione

Registro generale n. 7687

Registro particolare n. 5789

Presentazione n. 38 del 11/07/2011

Soggetto n. 6 In qualità di -

[REDACTED]

- Relativamente all'unità negoziale n. 1 Per il diritto di PROPRIETA'
Per la quota di 1/20
- Relativamente all'unità negoziale n. 2 Per il diritto di PROPRIETA'
Per la quota di 1/10

Contro

Soggetto n. 1 In qualità di -

[REDACTED]

- Relativamente all'unità negoziale n. 1 Per il diritto di PROPRIETA'
Per la quota di 1/2
- Relativamente all'unità negoziale n. 2 Per il diritto di PROPRIETA'
Per la quota di 1/1

Sezione D - Ulteriori informazioni

Altri aspetti che si ritiene utile indicare ai fini della pubblicità immobiliare

EREDITA' DEVOLUTA PER LEGGE. EREDI: - [REDACTED]

[REDACTED]

Ispezione telematica

n. T1 383043 del 06/06/2022

Inizio ispezione 06/06/2022 17:21:21

Richiedente BMBLGU

Tassa versata € 3,60

Nota di trascrizione

Registro generale n. 4493

Data di presentazione 29/05/1987

Registro particolare n. 3836

Variata in data 01/07/2008

La formalità e' stata validata dall'ufficio

Ispezione telematica

n. T1 383043 del 06/06/2022

Inizio ispezione 06/06/2022 17:21:21

Richiedente BMBL GU

Tassa versata € 3,60

Nota di trascrizione

Registro generale n. 15537

Registro particolare n. 12700

Presentazione n. 18 del 03/12/2021

Sezione A - Generalità

Dati relativi al titolo

Descrizione ATTO NOTARILE PUBBLICO
 Data 16/12/2013
 Notaio CHIARELLI LORENZO
 Sede BELLUNO (BL)

Numero di repertorio 14406
 Codice fiscale CHR LNZ 62M04 D530 K

Dati relativi alla convenzione

Specie ATTO PER CAUSA DI MORTE
 Descrizione 303 ACCETTAZIONE TACITA DI EREDITA'
 Voltura catastale automatica NO

Atto mortis causa Data di morte 18/01/1983 Successione testamentaria -
 Rinuncia o morte di un chiamato -

Altri dati

Sono presenti nella sezione D parti libere relative a sezione C

Richiedente STUDIO AVV. ANTONIO PRADE
 Indirizzo VIA LUIGI ZUPPANI, 5 - BELLUNO

Dati riepilogativi

Unità negoziali 1 Soggetti a favore 4 Soggetti contro 1

Sezione B - Immobili

Unità negoziale n. 1

Immobile n. 1

Comune C920 - COMELICO SUPERIORE (BL)
 Catasto FABBRICATI
 Sezione urbana - Foglio 42 Particella 431 Subalterno 7
 Natura A4 - ABITAZIONE DI TIPO POPOLARE Consistenza 7,5 vani
 Indirizzo VIA AJARNOLA N. civico 60
 Piano T-1

Immobile n. 2

Comune C920 - COMELICO SUPERIORE (BL)
 Catasto FABBRICATI

Ispezione telematica

n. T1 383043 del 06/06/2022

Inizio ispezione 06/06/2022 17:21:21

Richiedente BMBLGU

Tassa versata € 3,60

Nota di trascrizione

Registro generale n. 15537

Registro particolare n. 12700

Presentazione n. 18 del 03/12/2021

Sezione urbana	-	Foglio 32	Particella 353	Subalterno 2
Natura	C2 - MAGAZZINI E LOCALI DI DEPOSITO		Consistenza	10 metri quadri
Indirizzo	LOC. PIES			N. civico -
Piano	T			
Immobile n. 3				
Comune	C920 - COMELICO SUPERIORE (BL)			
Catasto	TERRENI			
Foglio	32	Particella 197	Subalterno -	
Natura	T - TERRENO		Consistenza	49 are 40 centiare
Immobile n. 4				
Comune	C920 - COMELICO SUPERIORE (BL)			
Catasto	TERRENI			
Foglio	32	Particella 198	Subalterno -	
Natura	T - TERRENO		Consistenza	35 are
Immobile n. 5				
Comune	C920 - COMELICO SUPERIORE (BL)			
Catasto	TERRENI			
Foglio	42	Particella 672	Subalterno -	
Natura	T - TERRENO		Consistenza	21 are 90 centiare
Immobile n. 6				
Comune	C920 - COMELICO SUPERIORE (BL)			
Catasto	TERRENI			
Foglio	42	Particella 925	Subalterno -	
Natura	T - TERRENO		Consistenza	2 are 80 centiare

Sezione C - Soggetti

A favore

Soggetto n. 1 In qualità di FAVORE

Sesso F Codice fiscale

Relativamente all'unità negoziale n. 1 Per il diritto di PROPRIETA'

Per la quota di 1/5

Soggetto n. 2 In qualità di FAVORE

Sesso M Codice fiscale

Relativamente all'unità negoziale n. 1 Per il diritto di PROPRIETA'

Per la quota di 1/5

Soggetto n. 3 In qualità di FAVORE

Ispezione telematica

n. T1 383043 del 06/06/2022

Inizio ispezione 06/06/2022 17:21:21

Richiedente BMBL GU

Tassa versata € 3,60

Nota di trascrizione

Registro generale n. 15537

Registro particolare n. 12700

Presentazione n. 18 del 03/12/2021

Relativamente all'unità negoziale n. 1 Per il diritto di PROPRIETA'
Per la quota di 1/5

Soggetto n. 4 In qualità di FAVORE

Sesso F Codice fiscale DMR LLL 61R56 C920 T

Relativamente all'unità negoziale n. 1 Per il diritto di PROPRIETA'
Per la quota di 1/5

Contro

Soggetto n. 1 In qualità di CONTRO

Sesso M Codice fiscale DMR GDU 14E09 C920 Q

Relativamente all'unità negoziale n. 1 Per il diritto di PROPRIETA'
Per la quota di 4/5

Sezione D - Ulteriori informazioni

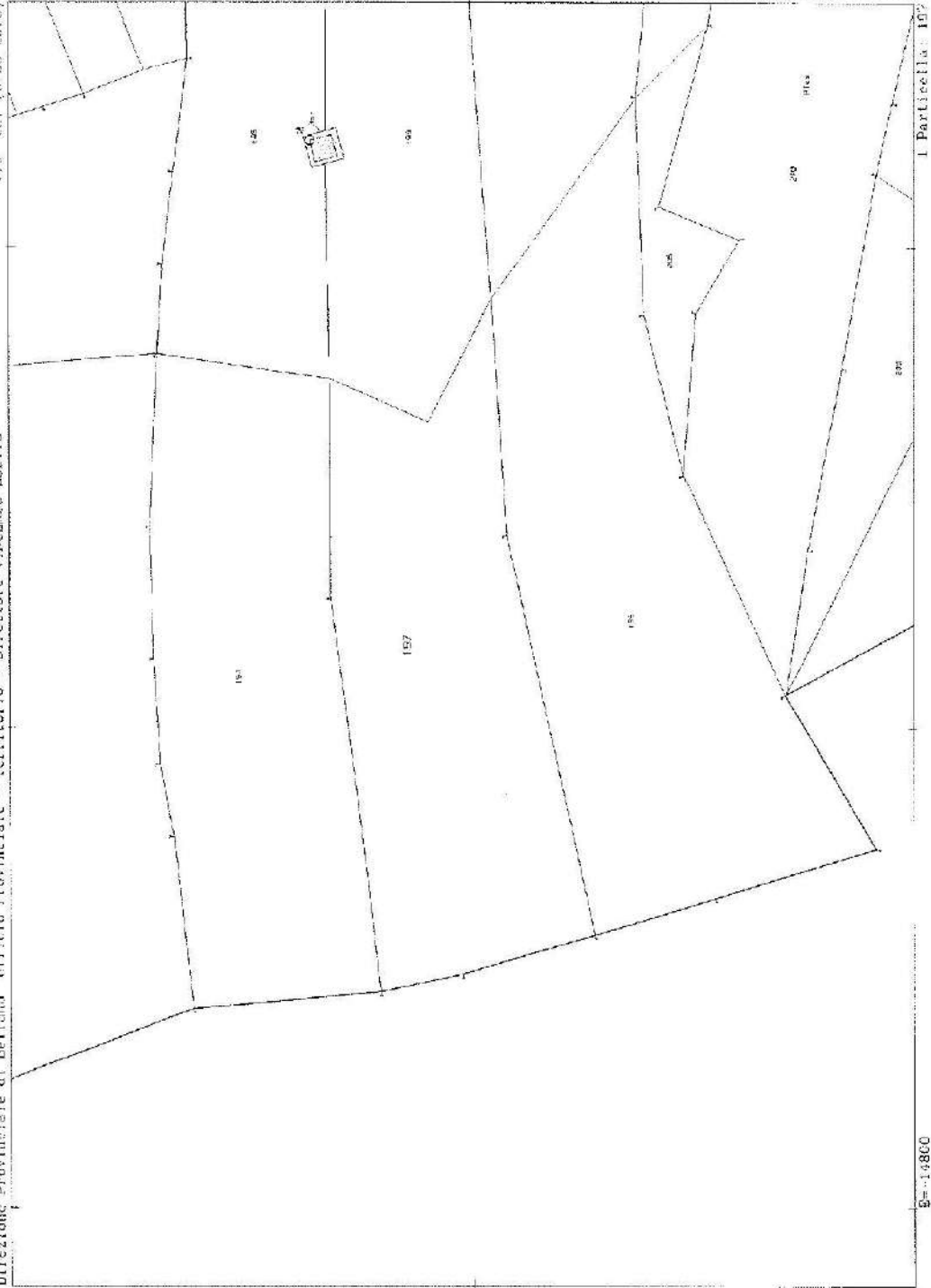
Altri aspetti che si ritiene utile indicare ai fini della pubblicità immobiliare

LOTTO N°3

**Terreni e porzione di fabbricato rurale sito
nel Comune di Comelico Superiore-Padola
(BL) in località Pian de Pies**

Direzione Provinciale di Belluno Ufficio Provinciale - Territorio - Direttore VINCENZO LOZITO

Vis. del (0.90 euro)



N-72286

S-112860

I Particelle 157

Comune: (BL) COMELICO SUPERIORE
Scala originale: 1:1000
1-Mat-2023 12:48:36
Dimensione cartina: 287.000 X 188.000 metri/cell. o pratica 1195857/2022
Foglio: 92

Direzione Provinciale di Bolzano Ufficio Provinciale - Territorio - Direttore ALESSANDRO MILLETI

Vis. del (0.90 mm)



Comune: (BL) COMUNITA' SOPERIONE
Scala: 0,714285714 1:1000
Dimensione cornice: 287,000 X 189,000 metri
Data: 20-11-2022
Pratica: T37964/2022

N=7200

E=14700

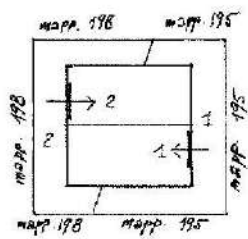
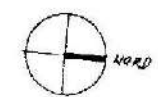
Particella: 198

**ACCERTAMENTO DELLA PROPRIETÀ IMMOBILIARE URBANA
 ELENCO DEI SUBALTERNI ASSEGNATI**

Comune	Sezione	Foglio	Particella	Tipo mappala	dati
COMELICO SUPERIORE		32	353	72546	10/06/2013

Sub	UBICAZIONE via/piazza	n.civ.	Piani	Scala	Int.	DESCRIZIONE
1	LOCALITA' PIES		T			LOCALE DI DEPOSITO AL PIANO TERRA
2	LOCALITA' PIES		T			LOCALE DI DEPOSITO AL PIANO TERRA

Visura telematica

ELABORATO PLANIMETRICO		Agenzia del Territorio CATASTO FABBRICATI Ufficio Provinciale di Belluno	
Compilato da: De Martin Toppiranin Paolo Iscritto all'albo: Geometri Prov. Belluno N. 00343		Protocollo n. BL0081448 del 01/07/2013 Tipo Mappale n. 72546 del 10/06/2013	
Comune di Comelico Superiore		Dimostrazione grafica dei subalterni	
Sezione: Foglio: 32	Particella: 353	Scala 1 : 200	
 <p>PIANO TERRA CON CORTE n.m. 2,75 = 3,90</p>			
			

Planimetria non attuale

Data: 01/03/2022 - n. T206696 - Richiedente: Telematico

Fonte schede: 1 - Formato di acquisizione: A4(210x297) - Formato stampa richiesta: A4(210x297) - Fattore di scala non utilizzabile

Elaborato Planimetrico - Catasto dei Fabbricati - Sezione al 01/03/2022 - Comune di COMELICO SUPERIORE(C920) - < Foglio 32 | Particella 353 >

**Agenzia del Territorio
CATASTO FABBRICATI
Ufficio Provinciale di
Belluno**

Dichiarazione protocollo n. BL0081449 del 01/07/2013

Planimetria di u.d.c. in Comune di Comelico Superiore

Localita' Ples oiv.

Identificativi Catastali:

Sezione:

Foglio: 32

Particella: 353

Subalterno: 2

Compilata da:

De Martin Popranin Paolo

Iscritto all'albo:

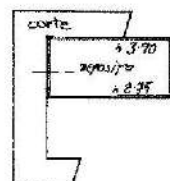
Geometri

Prov. Belluno

N. 00348

Scheda n. 1

Scala 1: 200



PIANO TERRA h. 2.75 + 3.70



Prima planimetria in atti

Data: 01/03/2022 - n. T194270 - Richiedente: BMBL GU73H17A501W

Totale schede: 1 - Formato di acquisizione: A4(210x297) - Formato stampa richiesto: A4(210x297)

Catastro dei Fabbricati - Situazione al 01/03/2022 - Comune di COMELICO SUPERIORE(C310) - < Foglio 32 - Particella 353 - Subalterno 2 >

Visura storica per immobile

Situazione degli atti informatizzati al 17/06/2022

Dati della richiesta	Comune di COMELICO SUPERIORE (Codice:C920)
Catasto Terreni	Provincia di BELLUNO Foglio: 32 Particella: 197

INTESTATO

1	DE MARTIN TOPRANIN Lucilla nata a COMELICO SUPERIORE (BL) il 16/10/1961	DMRLLL61R56C920T*	(1) Proprieta' 1/1 in regime di separazione dei beni
---	---	-------------------	--

Unità immobiliare dall'impianto meccanografico

N.	DATI IDENTIFICATIVI			DATI CLASSAMENTO					DATI DERIVANTI DA		
	Foglio	Particella	Sub	Porz	Qualità Classe	Superficie(m²)		Deduz		Reddito	
						ha	are ca			Dominicale	Agrario
1	32	197		-	BOSCO ALTO 3	49	40		Euro 6,38 L. 12.350	Euro 0,51 L. 988	Impianto meccanografico del 01/04/1976
Notifica						Partita		2856			

L'intestazione alla data della richiesta deriva dai seguenti atti:

Situazione degli intestati dal 16/12/2013

N.	DATI ANAGRAFICI	CODICE FISCALE	DIRITTI E ONERI REALI
1	DE MARTIN TOPRANIN Lucilla nata a COMELICO SUPERIORE (BL) il 16/10/1961	DMRLLL61R56C920T*	(1) Proprieta' 1/1 in regime di separazione dei beni
DATI DERIVANTI DA Atto del 16/12/2013 Pubblico ufficiale CHIARELLI LORENZO Sede BELLUNO (BL) Repertorio n. 14406 registrato in data - DONAZIONE ACCETTATA Nota presentata con Modello Unico n. 10636 2/2013 Reparto PI di BELLUNO in atti dal 24/12/2013			

Situazione degli intestati dal 16/12/2013

N.	DATI ANAGRAFICI	CODICE FISCALE	DIRITTI E ONERI REALI
1	DE MARTIN TOPRANIN Lucilla nata a COMELICO SUPERIORE (BL) il 16/10/1961	DMRLLL61R56C920T*	(1) Proprieta' 1/2 in regime di separazione dei beni fino al 16/12/2013
2	DE MARTIN TOPRANIN Giambattista nato a COMELICO SUPERIORE (BL) il 21/04/1940	DMRLLL61R56C920T*	(1) Proprieta' 1/2 fino al 16/12/2013

Visura storica per immobile

Situazione degli atti informatizzati al 17/06/2022

DATI DERIVANTI DA	Atto del 16/12/2013 Pubblico ufficiale CHIARELLI LORENZO Sede BELLUNO (BL) Repertorio n. 14406 registrato in data - DIVISIONE Nota presentata con Modello Unico n. 10635.2/2013 Reparto PI di BELLUNO in atti dal 24/12/2013
--------------------------	---

Situazione degli intestati dal 02/01/2011

DATI DERIVANTI DA	DENUNZIA (NEI PASSAGGI PER CAUSA DI MORTE) del 02/01/2011 - UU Sede PIEVE DI CADORE (BL) Registrazione Volume 9990 n. 274 registrato in data 25/05/2011 - Voltura n. 19168.2/2011 - Pratica n. BL0114700 in atti dal 08/07/2011
--------------------------	---

Situazione degli intestati dal 18/01/1983

DATI DERIVANTI DA	DENUNZIA (NEI PASSAGGI PER CAUSA DI MORTE) del 18/01/1983 - UR Sede PIEVE DI CADORE (BL) Registrazione Volume 279 n. 74 registrato in data 12/07/1983 - Voltura n. 116083 in atti dal 26/10/1985
--------------------------	--

Situazione degli intestati dall'impianto meccanografico

N.	DATI ANAGRAFICI	CODICE FISCALE	DIRITTI E ONERI REALI
1	[REDACTED]	[REDACTED]	(99) Da verificare fino al 18/01/1983
DATI DERIVANTI DA	Impianto meccanografico del 01/04/1976		

Visura telematica

Tributi speciali: Euro 0,90

* Codice Fiscale Validato in Anagrafe Tributaria.

Catasto terreni
Visura storica per immobile

Situazione degli atti informatizzati dall'impianto meccanografico al 01/03/2022



Immobile di catasto terreni



Causali di aggiornamento ed annotazioni

Informazioni riportate negli atti del catasto al 01/03/2022

Dati identificativi: Comune di COMELICO SUPERIORE (C920) (BL)

Foglio 32 Particella 197

Partita: 2856

Classamento:

Redditi: dominicale Euro 6,38 Lire 12.350

agrario Euro 0,51 Lire 988

Particella con qualità: BOSCO ALTO di classe 3

Superficie: 4.940 m²

> Intestati catastali

> 1. 

Diritto di: Proprietà per 1/1 in regime di separazione dei beni

> Dati identificativi

 dall'impianto


Impianto meccanografico del 01/04/1976

Immobile attuale

Comune di COMELICO SUPERIORE (C920) (BL)

Foglio 32 Particella 197

> Dati di classamento

 dall'impianto

Impianto meccanografico del 01/04/1976

Immobile attuale

Comune di COMELICO SUPERIORE (C920) (BL)

Foglio 32 Particella 197

Redditi: dominicale Euro 6,38 Lire 12.350

agrario Euro 0,51 Lire 988


Particella con qualità: BOSCO ALTO di classe 03

Superficie: 4.940 m²

Partita: 2856

> Storia degli intestati dell'immobile

Dati identificativi: Immobile attuale - Comune di COMELICO SUPERIORE (C920) (BL) Foglio 32 Particella 197



1. Impianto meccanografico del 01/04/1976

2. DENUNZIA (NEI PASSAGGI PER CAUSA DI MORTE) del 18/01/1983 - UR Sede PIEVE DI CADORE (BL) Registrazione Volume 279 n. 74 registrato in data 12/07/1983 - Voltura n. 336083 in atti del 26/10/1985

3. DENUNZIA (NEI PASSAGGI PER CAUSA DI MORTE) del 02/01/2011 - UU Sede PIEVE DI CADORE (BL) Registrazione Volume 8990 n. 274 registrato in data 25/05/2011 - [REDAZIONE] Voltura n. 19166.2/2011 - Pratica n. BL0114700 in atti del 08/07/2011

dal 02/01/2011 al: 15/12/2013
Diritto di Proprietà per 2/10 (deriva dall'atto 3)



4. Atto del 16/12/2013 Pubblico ufficiale CHIARELLI LORENZO Sede BELLUNO (BL) Repertorio n. 14406 - DIVISIONE Nota presentata con Modello Unico n. 10635.2/2013 Reparto PI di BELLUNO in atti del 24/12/2013

5. Atto del 16/12/2013 Pubblico ufficiale CHIARELLI LORENZO Sede BELLUNO (BL) Repertorio n. 14406 - DONAZIONE ACCETTATA Nota presentata con Modello Unico n. 10636.2/2013 Reparto PI di BELLUNO in atti del 24/12/2013

Visura telematica

Tributi speciali: Euro 0,90

Visura storica per immobile

Situazione degli atti informatizzati al 17/06/2022

Dati della richiesta	Comune di COMELICO SUPERIORE (Codice:C920)
Catasto Terreni	Provincia di BELLUNO
	Foglio: 32 Particella: 198

INTESTATO

1	DE MARTIN TOPRANIN Lucilla nata a COMELICO SUPERIORE (BL) il 16/10/1961	DMRLLL61R56C920T*	(1) Proprieta' 1/1 in regime di separazione dei beni
---	---	-------------------	--

Unità immobiliare dall'impianto meccanografico

N.	DATI IDENTIFICATIVI			DATI CLASSAMENTO					DATI DERIVANTI DA	
	Foglio	Particella	Sub	Porz	Qualità Classe	Superficie(m²) ha are ca	Deduz	Reddito		
								Dominicale		Agrario
1	32	198		-	PRATO 3	35 0		Euro 2,71 L. 5.250	Euro 3,07 L. 5.950	Impianto meccanografico del 01/04/1976
Notifica						Partita	2856			

L'intestazione alla data della richiesta deriva dai seguenti atti:

Situazione degli intestati dal 16/12/2013

N.	DATI ANAGRAFICI	CODICE FISCALE	DIRITTI E ONERI REALI
1	[REDACTED]	[REDACTED]	(1) Proprieta' 1/1 in regime di separazione dei beni
DATI DERIVANTI DA			
Atto del 16/12/2013 Pubblico ufficiale CHIARELLI LORENZO Sede BELLUNO (BL) Repertorio n. 14406 registrato in data - DONAZIONE ACCETTATA Nota presentata con Modello Unico n. 10636,2/2013 Reparto PI di BELLUNO in atti dal 24/12/2013			

Situazione degli intestati dal 16/12/2013

N.	DATI ANAGRAFICI	CODICE FISCALE	DIRITTI E ONERI REALI
1	[REDACTED]	[REDACTED]	(1) Proprieta' 1/2 in regime di separazione dei beni fino al 16/12/2013
2	[REDACTED]	[REDACTED]	(1) Proprieta' 1/2 fino al 16/12/2013

Visura storica per immobile

Situazione degli atti informatizzati al 17/06/2022

DATI DERIVANTI DA	Atto del 16/12/2013 Pubblico ufficiale CHIARELLI LORENZO Sede BELLUNO (BL) Repertorio n. 14406 registrato in data - DIVISIONE Nota presentata con Modello Unico n. 10635.2/2013 Reparto PJ di BELLUNO in atti dal 24/12/2013
--------------------------	--

Situazione degli intestati dal 02/01/2011

N.	DATI ANAGRAFICI	CODICE FISCALE	DIRITTI E ONERI REALI
1			(1) Proprieta' 2/10 fino al 16/12/2013
2			(1) Proprieta' 2/10 fino al 16/12/2013
3			(1) Proprieta' 2/10 fino al 16/12/2013
4			(1) Proprieta' 2/10 fino al 16/12/2013
5			(1) Proprieta' 1/10 fino al 16/12/2013
6			(1) Proprieta' 1/10 fino al 16/12/2013
DATI DERIVANTI DA	DENUNZIA (NEI PASSAGGI PER CAUSA DI MORTE) del 02/01/2011 - UU Sede PIEVE DI CADORE (BL) Registrazione Volume 9990 n. 274 registrato in data 25/05/2011 - SUCC. DI DE CARPIS MARIA SERENA Voltura n. 19168.2/2011 - Pratica n. BL0114700 in atti dal 08/07/2011		

Situazione degli intestati dal 18/01/1983

N.	DATI ANAGRAFICI	CODICE FISCALE	DIRITTI E ONERI REALI
1			(1) Proprieta' 1/5 fino al 02/01/2011
2			(1) Proprieta' 1/5 fino al 02/01/2011
3			(1) Proprieta' 1/5 fino al 02/01/2011
4			(1) Proprieta' 1/5 fino al 02/01/2011
5			(1) Proprieta' 1/5 fino al 02/01/2011
DATI DERIVANTI DA	DENUNZIA (NEI PASSAGGI PER CAUSA DI MORTE) del 18/01/1983 - UR Sede PIEVE DI CADORE (BL) Registrazione Volume 279 n. 74 registrato in data 12/07/1983 - Voltura n. 336083 in atti dal 26/10/1985		

Situazione degli intestati dall'impianto meccanografico

N.	DATI ANAGRAFICI	CODICE FISCALE	DIRITTI E ONERI REALI
1			(99) Da verificare fino al 18/01/1983
DATI DERIVANTI DA	Impianto meccanografico del 01/04/1976		

Visura telematica

Tributi speciali: Euro 0,90

* Codice Fiscale Validato in Anagrafe Tributaria.

Catasto terreni

Visura storica per immobile

Situazione degli atti informatizzati dall'impianto meccanografico al 10/03/2022



Immobile di catasto terreni



Causali di aggiornamento ed annotazioni

Informazioni riportate negli atti del catasto al 10/03/2022

Dati identificativi: Comune di COMELICO SUPERIORE (C920) (BL)

Foglio 32 Particella 198

Partita: 2858

Classamento:

Redditi: dominicale Euro 2,71 Lire 5.250

 agrario Euro 3,07 Lire 5.950

Particelle con qualità: PRATO di classe 3

Superficie: 3.500 m²

> Intestati catastali

> 1. [REDACTED]

Diritto di Proprietà per 1/1 in regime di separazione dei beni

> Dati identificativi

☒ dall'impianto

Impianto meccanografico del 01/04/1976

Immobile attuale

Comune di COMELICO SUPERIORE (C920) (BL)

Foglio 32 Particella 198

> Dati di classamento

☒ dall'impianto

Impianto meccanografico del 01/04/1976

Immobile attuale

Comune di COMELICO SUPERIORE (C920) (BL)

Foglio 32 Particella 198

Redditi: dominicale Euro 2,71 Lire 5.250

 agrario Euro 3,07 Lire 5.950

Particella con qualità: PRATO di classe 03

Superficie: 3.500 m²

Partita: 2858

> Storia degli intestati dell'immobile


Dati identificativi: Immobile attuale - Comune di COMELICO SUPERIORE (C920) (BL) Foglio 32 Particella 198

1. Impianto meccanografico del 01/04/1976

2. DENUNZIA (NEI PASSAGGI PER CAUSA DI MORTE) del 19/01/1983 - UR Sede PIEVE DI CADORE (BL) Registrazione Volume 279 n. 74 registrato in data 12/07/1983 - Voltura n. 335683 in atti dal 26/10/1985

3. DENUNZIA (NEI PASSAGGI PER CAUSA DI MORTE) del 02/01/2011 - UU Sede PIEVE DI CADORE (BL) Registrazione Volume 9990 n. 274 registrato in data 25/05/2011 - SUCC. DI DE MARTIN T. MARIA SERENA Voltura n. 19168 2/2011 - Pratica n. BL0114700 in atti dal 08/07/2011

dal 02/01/2011 al 16/12/2013
Diritto di Proprietà per 2/10 (deriva dall'atto 3)



3. DE MARTIN DORRANALI NICOLA

4. Atto del 16/12/2013 Pubblico ufficiale CHIARELLI LORENZO Sede BELLUNO (BL) Repertorio n. 14406 - DIVISIONE Nota presentata con Modello Unico n. 10635.2/2013 Reparto PI di BELLUNO in atti dal 24/12/2013

5. Atto del 16/12/2013 Pubblico ufficiale CHIARELLI LORENZO Sede BELLUNO (BL) Repertorio n. 14406 - DONAZIONE ACCETTATA Nota presentata con Modello Unico n. 10636.2/2013 Reparto PI di BELLUNO in atti dal 24/12/2013

Visura storica per immobile

Situazione degli atti informatizzati al 17/06/2022

Dati della richiesta	Comune di COMELICO SUPERIORE (Codice: C920)
Catasto Fabbricati	Provincia di BELLUNO
	Foglio: 32 Particella: 353 Sub.: 2

INTESTAFO

	(1) Proprieta' 1/1 in regime di separazione dei beni
--	--

Unità immobiliare dal 09/11/2015

N.	DATI IDENTIFICATIVI				DATI DI CLASSAMENTO							DATI DERIVANTI DA	
	Sezione Urbana	Foglio	Particella	Sub	Zona Cens.	Micro Zona	Categoria	Classe	Consistenza	Superficie Catastale	Rendita		
1		32	353	2			C/2	U	10 m ²	Totale: 11 m ²	Euro 9,81	Variazione del 09/11/2015 - Inserimento in visura dei dati di superficie.	
Indirizzo		VIA RODOLFO MARTINI Piano T											
Notifica							Partita				Mod.58		
Annotazioni		classamento e rendita non rettificati entro dodici mesi dalla data di iscrizione in atti della dichiarazione (d.m. 701/94)											

Mappali Terreni Correlati

Codice Comune C920 - Foglio 32 - Particella 353

Situazione dell'unità immobiliare dal 01/07/2014

N.	DATI IDENTIFICATIVI				DATI DI CLASSAMENTO							DATI DERIVANTI DA	
	Sezione Urbana	Foglio	Particella	Sub	Zona Cens.	Micro Zona	Categoria	Classe	Consistenza	Superficie Catastale	Rendita		
1		32	353	2			C/2	U	10 m ²		Euro 9,81	VARIAZIONE NEL CLASSAMENTO del 01/07/2014 Pratica n. BL0106950 in atti dal 01/07/2014 VARIAZIONE DI CLASSAMENTO (n. 68373.1/2014)	
Indirizzo		VIA RODOLFO MARTINI Piano T											
Notifica							Partita				Mod.58		
Annotazioni		classamento e rendita non rettificati entro dodici mesi dalla data di iscrizione in atti della dichiarazione (d.m. 701/94)											

Mappali Terreni Correlati

Codice Comune C920 - Foglio 32 - Particella 353

Visura storica per immobile

Situazione degli atti informatizzati al 17/06/2022

Situazione dell'unità immobiliare dal 19/05/2014

N.	DATI IDENTIFICATIVI				DATI DI CLASSAMENTO							DATI DERIVANTI DA	
	Sezione Urbana	Foglio	Particella	Sub	Zona Cens.	Micro Zona	Categoria	Classe	Consistenza	Superficie Catastale	Rendita		
1		32	353	2			C/2	U	10 m ²		Euro 9,81	VARIAZIONE TOPONOMASTICA del 19/05/2014 Pratica n. BL0079382 in atti dal 19/05/2014 VARIAZIONE DI TOPONOMASTICA (n. 30113.1/2014)	
Indirizzo		VIA RODOLFO MARTINI Piano T											
Notifica							Partita				Mod.58		
Annotazioni		classamento e rendita proposti (d.n. 701/94)											

Situazione dell'unità immobiliare dal 01/07/2013

N.	DATI IDENTIFICATIVI				DATI DI CLASSAMENTO							DATI DERIVANTI DA	
	Sezione Urbana	Foglio	Particella	Sub	Zona Cens.	Micro Zona	Categoria	Classe	Consistenza	Superficie Catastale	Rendita		
1		32	353	2			C/2	U	10 m ²		Euro 9,81	COSTITUZIONE del 01/07/2013 Pratica n. BL0081449 in atti dal 01/07/2013 COSTITUZIONE (n. 1249.1/2013)	
Indirizzo		LOCALITA' PIES Piano T											
Notifica							Partita				Mod.58		
Annotazioni		classamento e rendita proposti (d.n. 701/94)											

L'intestazione alla data della richiesta deriva dai seguenti atti:

Situazione degli intestati dal 16/12/2013

N.	DATI ANAGRAFICI	CODICE FISCALE	DIRITTI E ONERI REALI
1			(1) Proprieta' 1/1 in regime di separazione dei beni
DATI DERIVANTI DA		Atto del 16/12/2013 Pubblico ufficiale CHIARELLI LORENZO Sede BELLUNO (BL) Repertorio n. 14406 registrato in data - DONAZIONE ACCETTATA Nota presentata con Modello Unico n. 10636 2/2013 Reparto PI di BELLUNO in atti dal 24/12/2013	

Situazione degli intestati dal 16/12/2013

N.	DATI ANAGRAFICI	CODICE FISCALE	DIRITTI E ONERI REALI
1			(1) Proprieta' 1/2 fino al 16/12/2013
2			(1) Proprieta' 1/2 in regime di separazione dei beni fino al 16/12/2013

Visura storica per immobile

Situazione degli atti informatizzati al 17/06/2022

DATI DERIVANTI DA	Atto del 16/12/2013 Pubblico ufficiale CHIARELLI LORENZO Sede BELLUNO (BL) Repertorio n. 14406 registrato in data - DIVISIONE Notu presentata con Modello Unico n. 10635.2/2013 Reparto PI di BELLUNO in atti dal 24/12/2013
-------------------	---

Situazione degli intestati dal 01/07/2013

N	DATI ANAGRAFICI	CODICE FISCALE	DIRITTI E ONERI REALI
1	[REDACTED]	[REDACTED]	(1) Proprieta' 2/10 fino al 16/12/2013
2			(1) Proprieta' 2/10 fino al 16/12/2013
3			(1) Proprieta' 2/10 fino al 16/12/2013
4			(1) Proprieta' 2/10 fino al 16/12/2013
5			(1) Proprieta' 1/10 fino al 16/12/2013
6			(1) Proprieta' 1/10 fino al 16/12/2013
DATI DERIVANTI DA		COSTITUZIONE del 01/07/2013 Pratica n. BL0081449 in atti dal 01/07/2013 COSTITUZIONE (n. 1249.1/2013)	

Visura telematica

Tributi speciali: Euro 0,90

* Codice Fiscale Validato in Anagrafe Tributaria.

Catasto fabbricati

Visura storica per immobile

Situazione degli atti informatizzati dall'impianto meccanografico al 10/03/2022



Immobile di catasto fabbricati



Causali di aggiornamento ed annotazioni

Informazioni riportate negli atti del catasto al 10/03/2022

Dati identificativi: Comune di COMELICO SUPERIORE (C920) (BL)
Foglio 32 Particella 353 Subalterno 2

Particelle corrispondenti al catasto terreni
Comune di COMELICO SUPERIORE (C920) (BL)
Foglio 32 Particella 353

Classamento:
Rendita: Euro 9,81
Categoria C/2^a, Classe U, Consistenza 10 m²
Foglio 32 Particella 353 Subalterno 2
Indirizzo: VIA RODOLFO MARTINI Piano T
Dati di superficie: Totale: 11 m²

> Intestati catastali

>



Diritto di Proprietà per 1/1 in regime di separazione dei beni

> Dati identificativi

☞ dal 01/07/2013
Immobile attuale
Comune di COMELICO SUPERIORE (C920) (BL)
Foglio 32 Particella 353 Subalterno 2

COSTITUZIONE del 01/07/2013 Pratica n. BL0081449
in atti dal 01/07/2013 COSTITUZIONE (n. 1249.1/2013)

> Indirizzo

☒ dal 01/07/2013 al 19/05/2014
Immobile attuale
Comune di COMELICO SUPERIORE (C920) (BL)
Foglio 32 Particella 353 Subalterno 2
LOCALITA' PIES Piano T

COSTITUZIONE del 01/07/2013 Pratica n. BL0081449
in atti dal 01/07/2013 COSTITUZIONE (n. 1249.1/2013)

☒ dal 19/05/2014
Immobile attuale
Comune di COMELICO SUPERIORE (C920) (BL)
Foglio 32 Particella 353 Subalterno 2
VIA RODOLFO MARTINI Piano T

VARIAZIONE TOPONOMASTICA del 19/05/2014
Pratica n. BL0379382 in atti dal 19/05/2014
VARIAZIONE DI TOPONOMASTICA (n. 50113.1/2014)

> Dati di classamento

☒ dal 01/07/2013 al 01/07/2014
Immobile attuale
Comune di COMELICO SUPERIORE (C920) (BL)
Foglio 32 Particella 353 Subalterno 2
Rendita: Euro 9,81
Categoria C/2^a, Classe U, Consistenza 10 m²

COSTITUZIONE del 01/07/2013 Pratica n. BL0081449
in atti dal 01/07/2013 COSTITUZIONE (n. 1249.1/2013)

Annotazioni: classamento e rendita proposti (d.m.
701/94)

☒ dal 01/07/2014
Immobile attuale
Comune di COMELICO SUPERIORE (C920) (BL)
Foglio 32 Particella 353 Subalterno 2
Rendita: Euro 9,81
Categoria C/2^a, Classe U, Consistenza 10 m²

VARIAZIONE NEL CLASSAMENTO del 01/07/2014
Pratica n. BL0106950 in atti dal 01/07/2014
VARIAZIONE DI CLASSAMENTO (n. 88373.1/2014)

Annotazioni: classamento e rendita non rettificati entro
codici mesi dalla data di iscrizione in atti della
dichiarazione (d.m. 701/94)

> Dati di superficie


☒ dal 09/11/2015
Immobile attuale
Comune di COMELICO SUPERIORE (C920) (BL)
Foglio 32 Particella 353 Subalterno 2
Totale: 11 m²
Totale escluse aree scoperte: 11 m²

Superficie di Impianto pubblicata il 09/11/2015

Dati relativi alla planimetria : data di presentazione
01/07/2013, prot. n. BL0081449

> Storia degli intestati dell'immobile

Dati identificativi: immobile attuale - Comune di COMELICO SUPERIORE (C920)(BL) Foglio 32 Particella 353 Sub. 2



1. COSTITUZIONE del 01/07/2013 Pratica n. BL0081449 in atti dal 01/07/2013 COSTITUZIONE (n. 3249.1/2013)

2. Atto del 16/12/2013 Pubblico ufficiale CHIARELLI LORENZO Sede BELLUNO (BL) Repertorio n. 14406 - DIVISIONE Nota presentata con Modello Unico n. 10635.2/2013 Reparto PI di BELLUNO in atti dal 24/12/2013

3. Atto del 16/12/2013 Pubblico ufficiale CHIARELLI LORENZO Sede BELLUNO (BL) Repertorio n. 14406 - DONAZIONE ACCETTATA Nota presentata con Modello Unico n. 10636.2/2013 Reparto PI di BELLUNO in atti dal 24/12/2013

dal 16/12/2013
Diritto di Proprietà per 1/1 in regime di
separazione dei beni (deriva dall'atto 3)

Visura telematica

Tributi speciali: Euro 0,90

Legenda

a) C/2: Magazzini e locali di deposito; cantine e soffitte se non unite all'unità immobiliare abitativa

Visura storica per immobile

Situazione degli atti informatizzati al 17/06/2022

Dati della richiesta	Comune di COMELICO SUPERIORE (Codice:C920)
Catasto Terreni	Provincia di BELLUNO
	Foglio: 32 Particella: 353

Area di enti urbani e promiscui dal 10/06/2013

N.	DATI IDENTIFICATIVI				DATI CLASSAMENTO				DATI DERIVANTI DA	
	Foglio	Particella	Sub	Porz	Qualità Classe	Superficie(m ²)	Deduz	Reddito		
						ha are ca		Dominicale		Agrario
1	32	353		-	ENTE URBANO	46				Tipo Mappale del 10/06/2013 Pratica n. BL0072546 in atti dal 10/06/2013 presentato il 10/06/2013 (n. 72546.2/2013)
Notifica						Partita		1		
Annotazioni		di immobile: COMPRENDE IL FG. 32 N. 196sub. 1,196sub. 2								

Nella variazione sono stati soppressi i seguenti immobili:

Foglio:32 Particella:196 Subalterno:1 ; Foglio:32 Particella:196 Subalterno:2 ;

Mappali Fabbricati Correlati

Codice Comune C920 - Foglio 32 - Particella 353/

Area di enti urbani e promiscui dal 10/06/2013

N.	DATI IDENTIFICATIVI				DATI CLASSAMENTO				DATI DERIVANTI DA	
	Foglio	Particella	Sub	Porz	Qualità Classe	Superficie(m ²)	Deduz	Reddito		
						ha are ca		Dominicale		Agrario
1	32	353		-	ENTE URBANO	46				Tipo Mappale del 10/06/2013 Pratica n. BL0072546 in atti dal 10/06/2013 presentato il 10/06/2013 (n. 72546.1/2013)
Notifica						Partita		1		

Nella variazione sono stati soppressi i seguenti immobili:

Foglio:32 Particella:196 ;

Visura storica per immobile

Situazione degli atti informatizzati al 17/06/2022

Situazione dell'unità immobiliare che ha originato il precedente dall'impianto meccanografico

N.	DATI IDENTIFICATIVI			DATI CLASSAMENTO					DATI DERIVANTI DA	
	Foglio	Particella	Sub	Porz	Qualità Classe	Superficie(m ²)	Deduz	Reddito		
						ha are ca		Dominicale		Agrario
I	32	196		-	FR DIV SUB	46				Impianto meccanografico del 01/04/1976
Notifica						Partita		3		

Visura telematica

Tributi speciali: Euro 0,90

Catasto terreni

Visura storica per immobile

Situazione degli atti informatizzati dall'impianto meccanografico al 10/03/2022



Immobile di catasto terreni



Causali di aggiornamento ed annotazioni

Informazioni riportate negli atti del catasto al 10/03/2022

Dati identificativi: Comune di COMELICO SUPERIORE (C920) (BL)

Foglio 32 Particella 353

Aree di enti urbani e promiscui - Partita speciale 1

Particelle corrispondenti al catasto fabbricati:

Comune di COMELICO SUPERIORE (C920) (BL)

Foglio 32 Particella 353


Classamento:

Particella con qualità: ENTE URBANO

Superficie: 46 m²

Annotazione di immobile: COMPRENDE IL FG. 32 N. 196sub. 1,196sub. 2

> Dati identificativi


 dall'impianto al 10/06/2013

Impianto meccanografico del 01/04/1976

Immobile predecessore

Comune di COMELICO SUPERIORE (C920) (BL)

Foglio 32 Particella 196

 dal 10/05/2013

Tipo Mappale del 10/06/2013 Pratica n. BL0072546 in atti dal 10/06/2013 presentato il 10/06/2013 (n. 72546.1/2013)

Immobile attuale

Comune di COMELICO SUPERIORE (C920) (BL)

Foglio 32 Particella 353

Sono stati inoltre variati/soppressi i seguenti immobili:
Comune: COMELICO SUPERIORE (C920) (BL)
Foglio 32 Particella 196

> Dati di classamento

 dall'impianto al 10/06/2013

Impianto meccanografico del 01/04/1976

Immobile predecessore

Comune di COMELICO SUPERIORE (C920) (BL)

Foglio 32 Particella 196

Redditi: dominicale Euro 0,00

agrario Euro 0,00

Particella con qualità: FR DIV SUB Superficie: 46
m²

Aree di fabbricati rurali - Partita speciale 3

☐ dal 10/06/2013

Immobile attuale

Comune di COMELICO SUPERIORE (C920) (BL)

Foglio 32 Particella 353

Reddito: dominicale Euro 0,00

agrario Euro 0,00

Particella con qualità: ENTE URBANO Superficie:
46 m²

Aree di enti urbani e promiscui - Partita speciale 1

Tipo Mappale del 10/06/2013 Pratica n. BL0072546 in
atti dal 10/06/2013 presentato il 10/06/2013 (n.
72546.1/2013)

Sono stati inoltre variati/soppressi i seguenti
immobili:

Comune: COMELICO SUPERIORE (C920) (BL)
Foglio 32 Particella 196

> Altre variazioni

☐ dal 10/06/2013

Immobile attuale

Comune di COMELICO SUPERIORE (C920) (BL)

Foglio 32 Particella 353

Tipo Mappale del 10/06/2013 Pratica n. BL0072546 in
atti dal 10/06/2013 presentato il 10/06/2013 (n.
72546.2/2013)

Annotazione di immobile: comprende il fg. 32 n. 196sub.
1,196sub. 2

Sono stati inoltre variati/soppressi i seguenti
immobili:

Comune: COMELICO SUPERIORE (C920) (BL)
Foglio 32 Particella 196 Subaltemo 2
Foglio 32 Particella 196 Subaltemo 1

Visura telematica

Tributi speciali: Euro 0,90

Visura storica per immobile

Situazione degli atti informatizzati al 17/06/2022

Dati della richiesta	Comune di COMELICO SUPERIORE (Codice:C920)
Catasto Terreni	Provincia di BELLUNO
	Foglio: 32 Particella: 196 Sub.: 1

Numero di mappa soppresso dal 10/06/2013

N.	DATI IDENTIFICATIVI			DATI CLASSAMENTO					DATI DERIVANTI DA	
	Foglio	Particella	Sub	Porz.	Qualità Classe	Superficie(m ²)	Deduz	Reddito		
						ha are ca		Dominicale		Agrario
1	32	196	1	-	SOPPRESSO					Tipo Mappale del 10/06/2013 Pratica n. BL0072546 in atti dal 10/06/2013 presentato il 10/06/2013 (n. 72546.2/2013)
Notifica				Partita						
Annotazioni				di studio SOPPRESSA E UNITA AL FG. 32 N. 353						

La soppressione ha originato e/o variato i seguenti immobili

Foglio 32 Particella 196 ; Foglio 32 Particella 353 ;

Situazione dell'unità immobiliare dall'impianto meccanografico

N.	DATI IDENTIFICATIVI			DATI CLASSAMENTO					DATI DERIVANTI DA	
	Foglio	Particella	Sub	Porz.	Qualità Classe	Superficie(m ²)	Deduz	Reddito		
						ha are ca		Dominicale		Agrario
1	32	196	1	-	PORZ DI FR					Impianto meccanografico del 01/04/1976
Notifica				Partita		916				

Visura storica per immobile

Situazione degli atti informatizzati al 17/06/2022

L'intestazione alla data della richiesta deriva dai seguenti atti:

Situazione degli intestati dal 24/12/1996

N.	DATI ANAGRAFICI	CODICE FISCALE	DIRITTI E ONERI REALI
1	[REDACTED]	[REDACTED]	(1) Proprieta' 1/8 fino al 10/06/2013
2	[REDACTED]	[REDACTED]	(1) Proprieta' 1/8 fino al 10/06/2013
DATI DERIVANTI DA DENUNZIA (NEI PASSAGGI PER CAUSA DI MORTE) del 24/12/1996 - UR Sede BELLUNO (BL) Registrazione Volume 866 n. 36 registrato in data 07/06/1997 - SUCC. [REDACTED] n. 2587.1/1997 - Pratica n. BL0142166 in atti dal 17/09/2008			

Situazione degli intestati dal 18/05/1992

N.	DATI ANAGRAFICI	CODICE FISCALE	DIRITTI E ONERI REALI
1	[REDACTED]	[REDACTED]	(1) Proprieta' 1/4 fino al 10/06/2013
2	[REDACTED]	[REDACTED]	(1) Proprieta' 1/4 fino al 10/06/2013
3	[REDACTED]	[REDACTED]	(1) Proprieta' 1/4 fino al 10/06/2013
4	[REDACTED]	[REDACTED]	(1) Proprieta' 1/4 fino al 24/12/1996
DATI DERIVANTI DA DENUNZIA (NEI PASSAGGI PER CAUSA DI MORTE) del 18/05/1992 - UR Sede BELLUNO (BL) Registrazione Volume 800 n. 94 registrato in data 14/11/1992 - SUCCESSIONE [REDACTED] Voltura n. 6496.1/1992 - Pratica n. 86099 in atti dal 24/08/2000			

Situazione degli intestati dal 08/04/1978

N.	DATI ANAGRAFICI	CODICE FISCALE	DIRITTI E ONERI REALI
1	[REDACTED]	[REDACTED]	(1) Proprieta' 2/12 fino al 18/05/1992
2	[REDACTED]	[REDACTED]	(1) Proprieta' 2/12 fino al 18/05/1992
3	[REDACTED]	[REDACTED]	(1) Proprieta' 2/12 fino al 18/05/1992
4	[REDACTED]	[REDACTED]	(1) Proprieta' 2/12 fino al 18/05/1992
5	[REDACTED]	[REDACTED]	(1) Proprieta' 4/12 fino al 18/05/1992
DATI DERIVANTI DA DENUNZIA (NEI PASSAGGI PER CAUSA DI MORTE) del 08/04/1978 - UR Sede BELLUNO (BL) Registrazione Volume 615 n. 59 registrato in data 06/10/1978 - Voltura n. 401978 in atti dal 06/10/1985			

Situazione degli intestati dall'impianto meccanografico

N.	DATI ANAGRAFICI	CODICE FISCALE	DIRITTI E ONERI REALI
1	[REDACTED]	[REDACTED]	(99) Da verificare fino al 08/04/1978
DATI DERIVANTI DA impianto meccanografico del 01/04/1976			

Visura telematica

Tributi speciali: Euro 0,90

* Codice Fiscale Validato in Anagrafe Tributaria.

Visura storica per immobile

Situazione degli atti informatizzati al 17/06/2022

L'intestazione alla data della richiesta deriva dai seguenti atti:

Situazione degli intestati dal 02/01/2011

N.	DATI ANAGRAFICI	CODICE FISCALE	DIRITTI E ONERI REALI
1			(1) Proprieta' 2/10 fino al 10/06/2013
2			(1) Proprieta' 2/10 fino al 10/06/2013
3			(1) Proprieta' 2/10 fino al 10/06/2013
4			(1) Proprieta' 2/10 fino al 10/06/2013
5			(1) Proprieta' 1/10 fino al 10/06/2013
6			(1) Proprieta' 1/10 fino al 10/06/2013
DATI DERIVANTI DA DENUNZIA (NEI PASSAGGI PER CAUSA DI MORTE) del 02/01/2011 - UU Sede PIEVE DI CADORE (BL) Registrazione Volume 9990 n. 274 registrato in data 25/05/2011 - S n. 19168.2/2011 - Pratica n. BL0114700 in atti dal 08/07/2011			

Situazione degli intestati dal 18/01/1983

N.	DATI ANAGRAFICI	CODICE FISCALE	DIRITTI E ONERI REALI
1			(1) Proprieta' 1/5 fino al 02/01/2011
2			(1) Proprieta' 1/5 fino al 02/01/2011
3			(1) Proprieta' 1/5 fino al 02/01/2011
4			(1) Proprieta' 1/5 fino al 02/01/2011
5			(1) Proprieta' 1/5 fino al 02/01/2011
DATI DERIVANTI DA DENUNZIA (NEI PASSAGGI PER CAUSA DI MORTE) del 18/01/1983 - UR Sede PIEVE DI CADORE (BL) Registrazione Volume 279 n. 74 registrato in data 12/07/1983 - Voltura n. 336083 in atti dal 26/10/1985			

Situazione degli intestati dall'impianto meccanografico

N.	DATI ANAGRAFICI	CODICE FISCALE	DIRITTI E ONERI REALI
1			(99) Da verificare fino al 18/01/1983
DATI DERIVANTI DA Impianto meccanografico del 01/04/1976			

Visura telematica

Tributi speciali: Euro 0,90

* Codice Fiscale Validato in Anagrafe Tributaria.

Visura storica per immobile

Situazione degli atti informatizzati al 17/06/2022

Dati della richiesta	Comune di COMELICO SUPERIORE (Codice: C920)
Catasto Terreni	Provincia di BELLUNO
	Foglio: 32 Particella: 196 Sub.: 2

Numero di mappa soppresso dal 10/06/2013

N.	DATI IDENTIFICATIVI				DATI CLASSAMENTO				DATI DERIVANTI DA	
	Foglio	Particella	Sub	Porz.	Qualità Classe	Superficie(m ²)	Deduz.	Reddito		
						ha are ca		Dominicale		Agrario
1	32	196	2	-	SOPPRESSO					Tipo Mappaie del 10/06/2013 Pratica n. BL0072546 in atti dal 10/06/2013 presentato il 10/06/2013 (n. 72546.2/2013)
Notifica					Partita					
Annotazioni					di studio: SOPPRESSA E UNITA AL FG. 32 N. 353					

La soppressione ha originato e/o variato i seguenti immobili

Foglio 32 Particella 196 ; Foglio 32 Particella 353 ;

Situazione dell'unità immobiliare dall'impianto meccanografico

N.	DATI IDENTIFICATIVI				DATI CLASSAMENTO				DATI DERIVANTI DA	
	Foglio	Particella	Sub	Porz.	Qualità Classe	Superficie(m ²)	Deduz.	Reddito		
						ha are ca		Dominicale		Agrario
1	32	196	2	-	PORZ DI FR					Impianto meccanografico del 01/04/1976
Notifica					Partita					
					2856					

Ispezione telematica

n. T1 383043 del 06/06/2022

Inizio ispezione 06/06/2022 17:21:21

Richiedente BMBLGU

Tassa versata € 3,60

Nota di trascrizione

Registro generale n. 15537

Registro particolare n. 12700

Presentazione n. 18 del 03/12/2021

Sezione A - Generalità**Dati relativi al titolo**

Descrizione ATTO NOTARILE PUBBLICO
Data 16/12/2013
Notaio CHIARELLI LORENZO
Sede BELLUNO (BL)

Numero di repertorio 14406
Codice fiscale CHR LNZ 62M04 D530 K

Dati relativi alla convenzione

Specie ATTO PER CAUSA DI MORTE
Descrizione 303 ACCETTAZIONE TACITA DI EREDITA'
Voltura catastale automatica NO

Atto mortis causa Data di morte 18/01/1983 Successione testamentaria -
Rinuncia o morte di un chiamato -

Altri dati

Sono presenti nella sezione D parti libere relative a sezione C

Richiedente STUDIO AVV. ANTONIO PRADE
Indirizzo VIA LUIGI ZUPPANI, 5 - BELLUNO

Dati riepilogativi

Unità negoziali 1 Soggetti a favore 4 Soggetti contro 1

Sezione B - Immobili

Unità negoziale n. 1

Immobile n. 1

Comune C920 - COMELICO SUPERIORE (BL)
Catasto FABBRICATI
Sezione urbana - Foglio 42 Particella 431 Subalterno 7
Natura A4 - ABITAZIONE DI TIPO POPOLARE Consistenza 7,5 vani
Indirizzo VIA AJARNOLA N. civico 60
Piano T-1

Immobile n. 2

Comune C920 - COMELICO SUPERIORE (BL)
Catasto FABBRICATI

Ispezione telematica

n. T1 383043 del 06/06/2022

Inizio Ispezione 06/06/2022 17:21:21

Richiedente BMBLGU

Tassa versata € 3,60

Nota di trascrizione

Registro generale n. 15537

Registro particolare n. 12700

Presentazione n. 18 del 03/12/2021

Sezione urbana	-	Foglio 32	Particella 353	Subalterno 2
Natura	C2 - MAGAZZINI E LOCALI DI DEPOSITO		Consistenza	10 metri quadri
Indirizzo	LOC. PIES			N. civico -
Piano	T			
Immobile n. 3				
Comune	C920 - COMELICO SUPERIORE (BL)			
Catasto	TERRENI			
Foglio	32	Particella 197	Subalterno	-
Natura	T - TERRENO		Consistenza	49 are 40 centiare
Immobile n. 4				
Comune	C920 - COMELICO SUPERIORE (BL)			
Catasto	TERRENI			
Foglio	32	Particella 198	Subalterno	-
Natura	T - TERRENO		Consistenza	35 are
Immobile n. 5				
Comune	C920 - COMELICO SUPERIORE (BL)			
Catasto	TERRENI			
Foglio	42	Particella 672	Subalterno	-
Natura	T - TERRENO		Consistenza	21 are 90 centiare
Immobile n. 6				
Comune	C920 - COMELICO SUPERIORE (BL)			
Catasto	TERRENI			
Foglio	42	Particella 925	Subalterno	-
Natura	T - TERRENO		Consistenza	2 are 80 centiare

Sezione C - Soggetti**A favore**

Soggetto n. 1 In qualità di FAVORE

Relativamente all'unità negoziale n. 1 Per il diritto di PROPRIETA'
Per la quota di 1/5

Soggetto n. 2 In qualità di FAVORE

Relativamente all'unità negoziale n. 1 Per il diritto di PROPRIETA'
Per la quota di 1/5

Soggetto n. 3 In qualità di FAVORE



Ispezione telematica

n. T1 383043 del 06/06/2022

Inizio ispezione 06/06/2022 17:21:21

Richiedente BMBIGU

Tassa versata € 3,60

Nota di trascrizione

Registro generale n. 15537

Registro particolare n. 12700

Presentazione n. 18 del 03/12/2021

Relativamente all'unità negoziale n. 1 Per il diritto di PROPRIETA'
Per la quota di 1/5

Soggetto n. 4 In qualità di FAVORE

Relativamente all'unità negoziale n. 1 Per il diritto di PROPRIETA'
Per la quota di 1/5**Contro**

Soggetto n. 1 In qualità di CONTRO

Relativamente all'unità negoziale n. 1 Per il diritto di PROPRIETA'
Per la quota di 4/5**Sezione D - Ulteriori informazioni**

Altri aspetti che si ritiene utile indicare ai fini della pubblicità immobiliare

CON LA PRESENTE SI TRASCRIVE ATTO DI ACCETTAZIONE TACITA DI EREDITA' IN MORTE DI [REDACTED] DA PARTE DEI FIGLI DE [REDACTED] E [REDACTED], NASCENTE DA ATTO DI DIVISIONE AI ROGITI DEL NOTAIO CHIARELLI LORENZO DA BELLUNO DEL 16/12/2013, REP.14406, TRASCRITTO IN DATA 24/12/2013 AI NN.13703/10635.TITOLO GIA' DEPOSITATO PRES SO CODESTO UFFICIO DI PUBBLICITA' IMMOBILIARE IN DATA 24/12/2013 AI NN. 13703/10635 CUI ABBIASI PIENO RIFERIMENTO. L'ACCETTAZIONE RIGUARDA T UTTI I BENI DI COMPENDIO DELL'EREDITA'. SI ESONERA IL CONSERVATORE DEI REGISTRI IMMOBILIARI DA QUALSIASI RESPONSABILITA' IN MERITO.