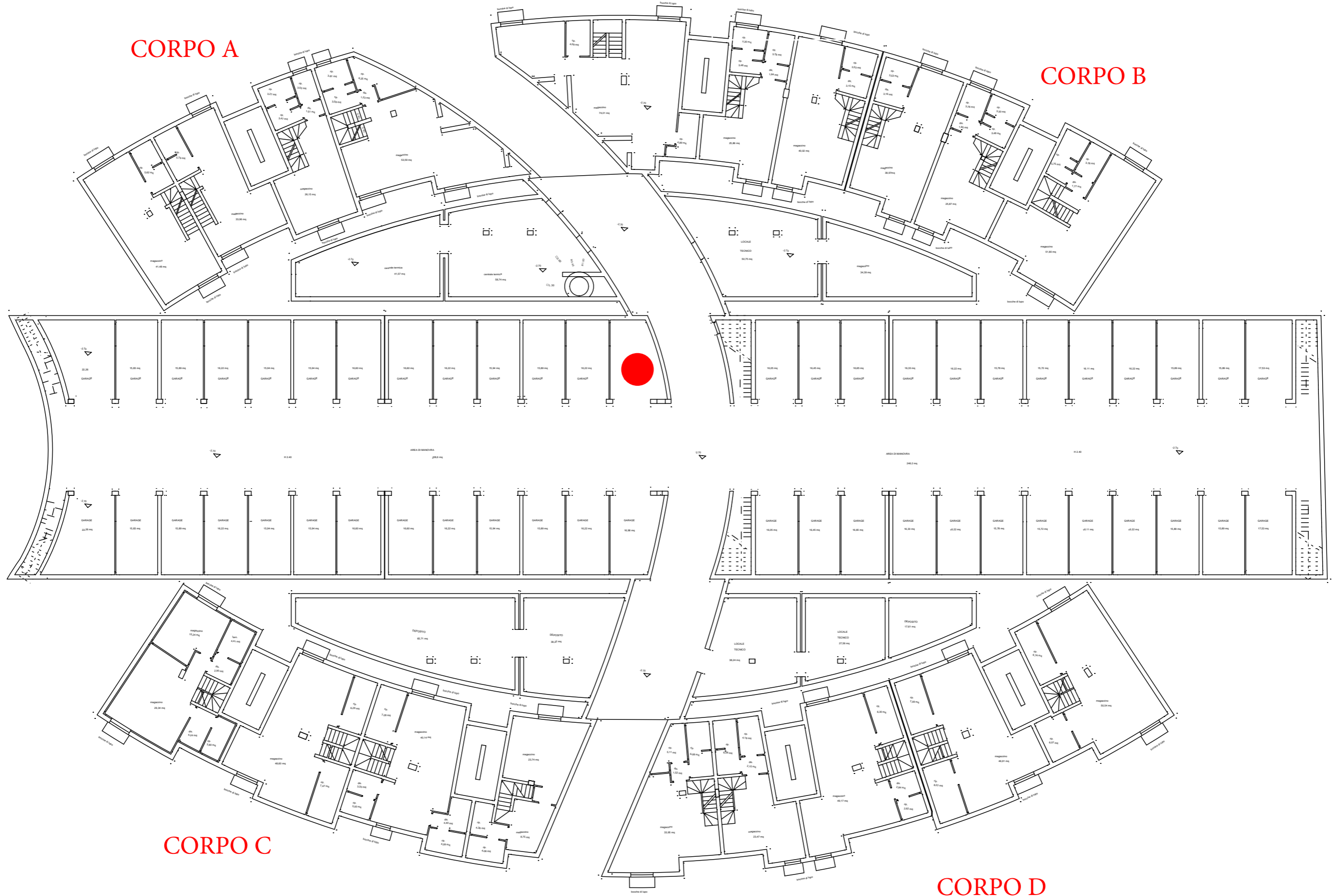


All. 1 - Planimetria indicante la consistenza del bene oggetto di stima

CORPO A

CORPO B



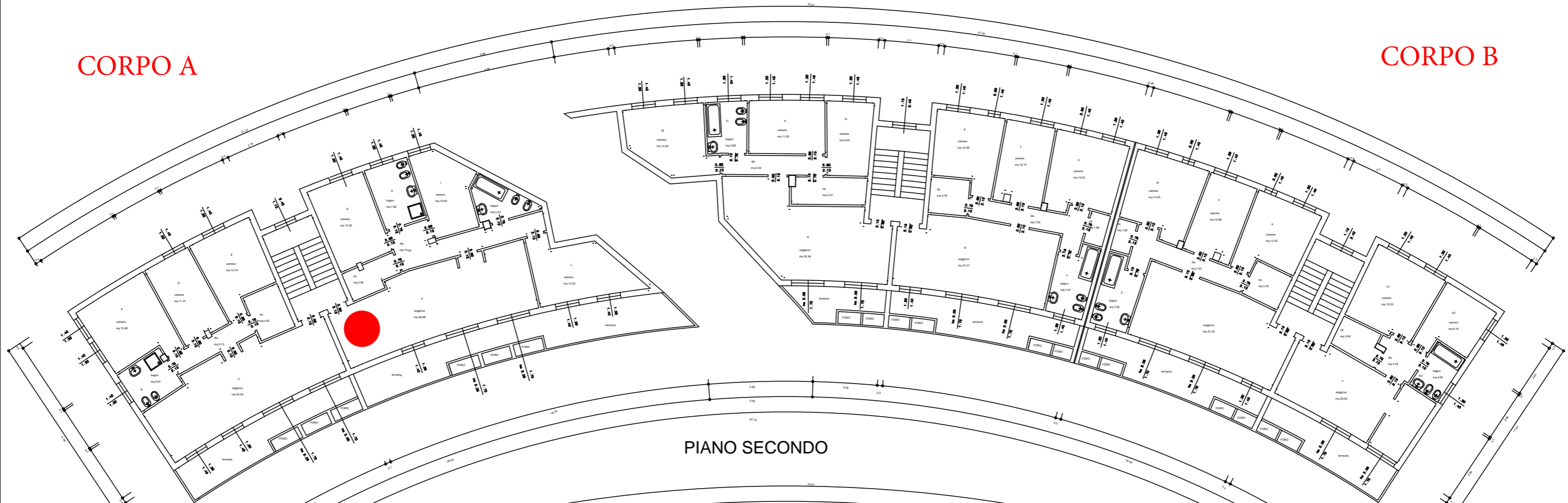
CORPO C

CORPO D

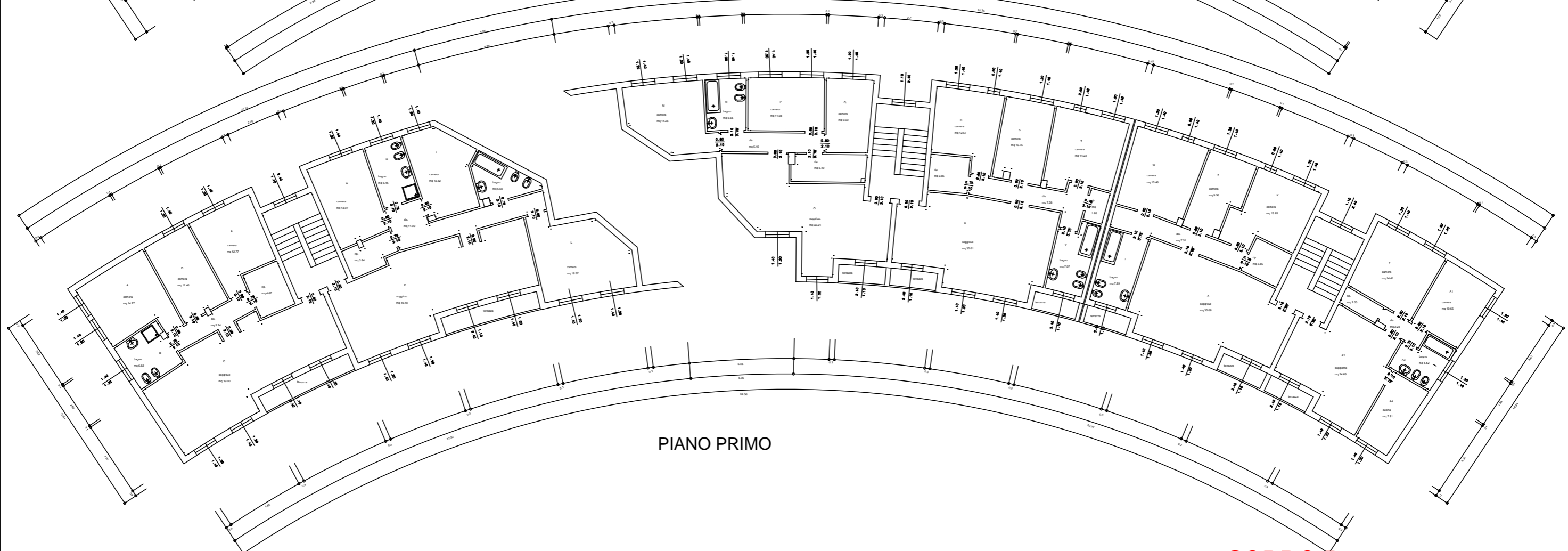
PIANTA INTERRATO

CORPO A

CORPO B



PIANO SECONDO

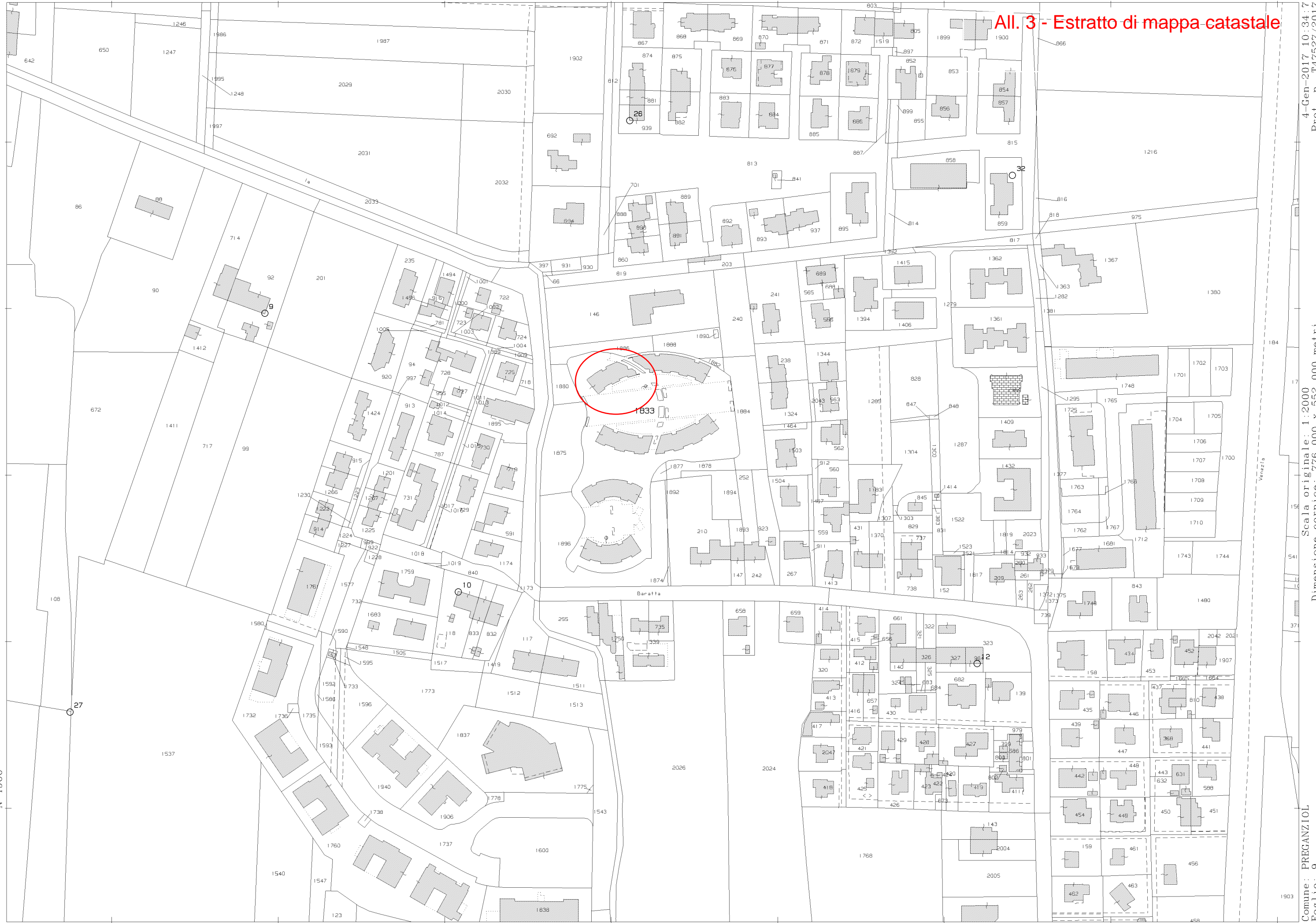


PIANO PRIMO

CORPO A

CORPO B

All. 3 - Estratto di mappa catastale



N=4900

E=-1200

1 Particella: 1833

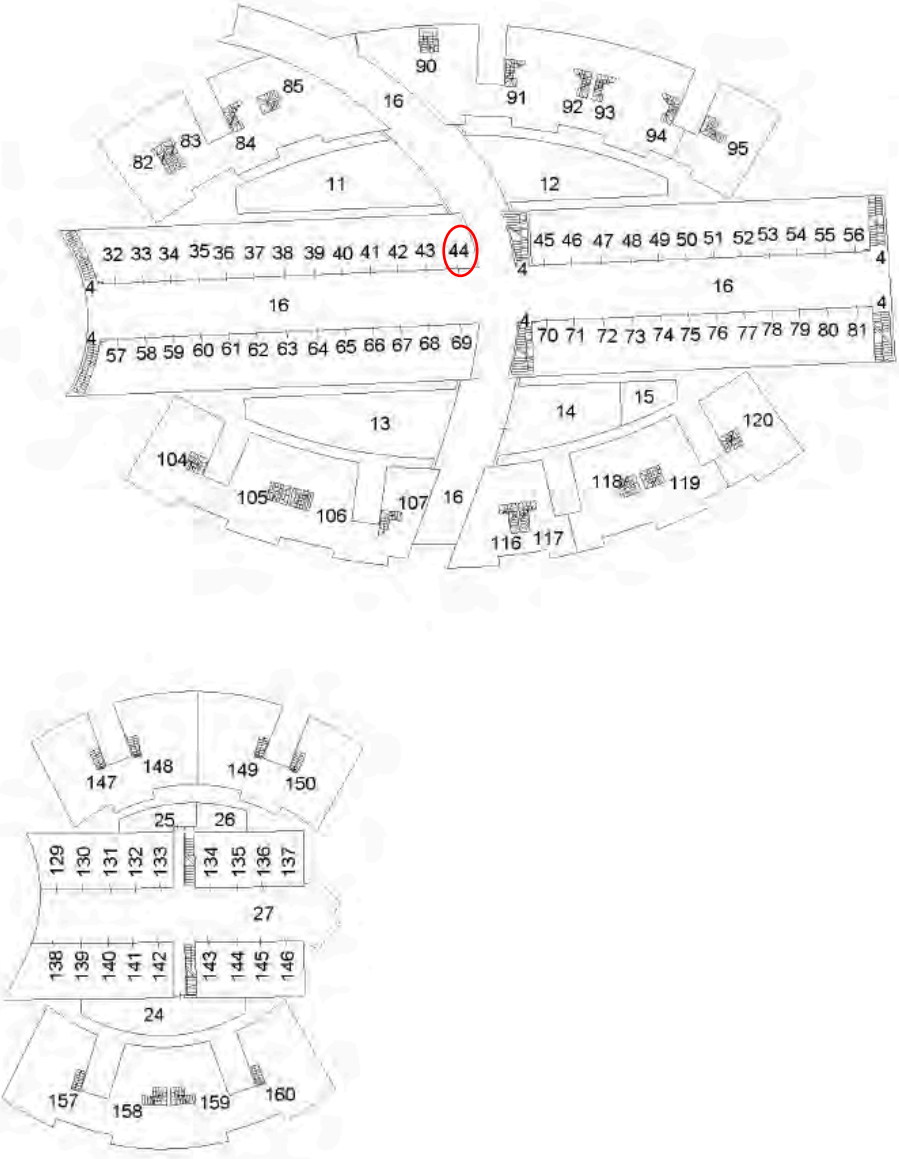
4-Gen-2017 10:34:7
 Prot. n. T47527/2017
 Scala originale: 1:2000
 Dimensione cornice: 776.000 x 552.000 metri
 Comune: PREGANZIOL
 Foglio: 9

All. 4 - Elaborato planimetrico ed elenco subalterni

Ultima Planimetria in atti
 Data: 14/01/2019 - n. T1108939 - Richiedente: Telematico
 Formato di acquisizione: A3(297x420) - Formato stampa richiesto: A4(210x297) - Fattore di scala non utilizzabile

Agenzia del territorio
CATASTO FABBRICATI
 Ufficio provinciale di Treviso

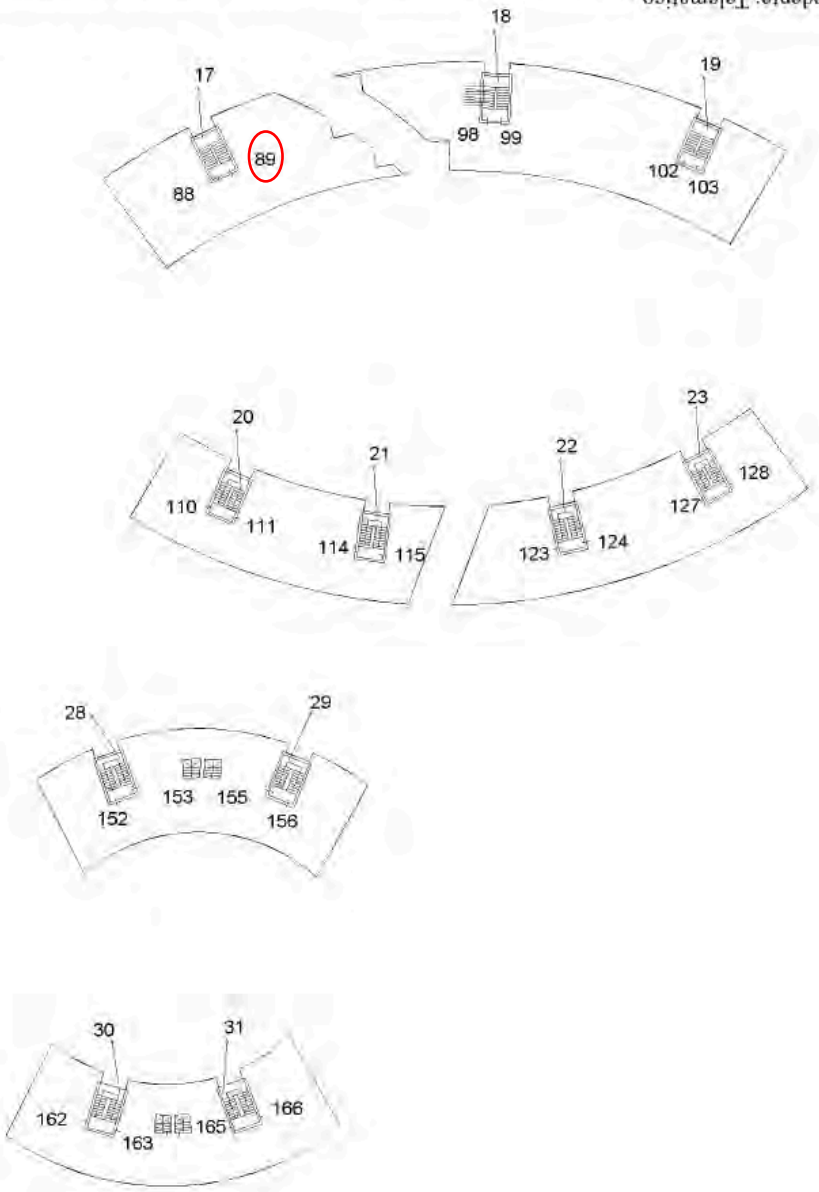
ELABORATO PLANIMETRICO	Completato da: Rettori Lucio	Inscritto all'albo: Geometri	Prov. Veneto	N. 1738
Comune di Preganziol	Sezione B	Foglio: 5	Particellari: 1833	Espresso n. 07/12/2007 del
Insediamento grafico dei subalterni				Decreto n. 494139 del 28/11/2007 - Scala 1 : 500



Pianta Piano Interrato
H.=m. 2.40

Catasto dei Fabbricati - Situazione al 14/01/2019 - Comune di PREGANZIOL (H0221) - < Sez. Urb.: B - Foglio: 5 - Particellari: 1833 - Elaborato planimetrico >

ELABORATO PLANIMETRICO	Completato da: Paolotti Lucio	Inscritto all'albo: Geometri	Prov. Treviso	N. 1738
Comune di: Preganziol	Stazione: B	Foglio: 5	Particellari: 1633	Espresso n. 07/12/2007 del
Insediamento grafico dai subalterna				Decreto Regionale n. 494139 del 28/11/2007. Scala 1 : 500



Pianta Piano Secondo
H.=m. 2.70

**Agenzia del Territorio
CATASTO FABBRICATI
Ufficio Provinciale di
Treviso**

Dichiarazione protocollo n. TV0510055 del 03/12/2007

Planimetria di u.i.u. in Comune di Preganziol

Via Baratta Vecchia

civ.

Identificativi Catastali:

Sezione: B

Foglio: 5

Particella: 1833

Subalterno: 89

Compilata da:
Fattori Lucio

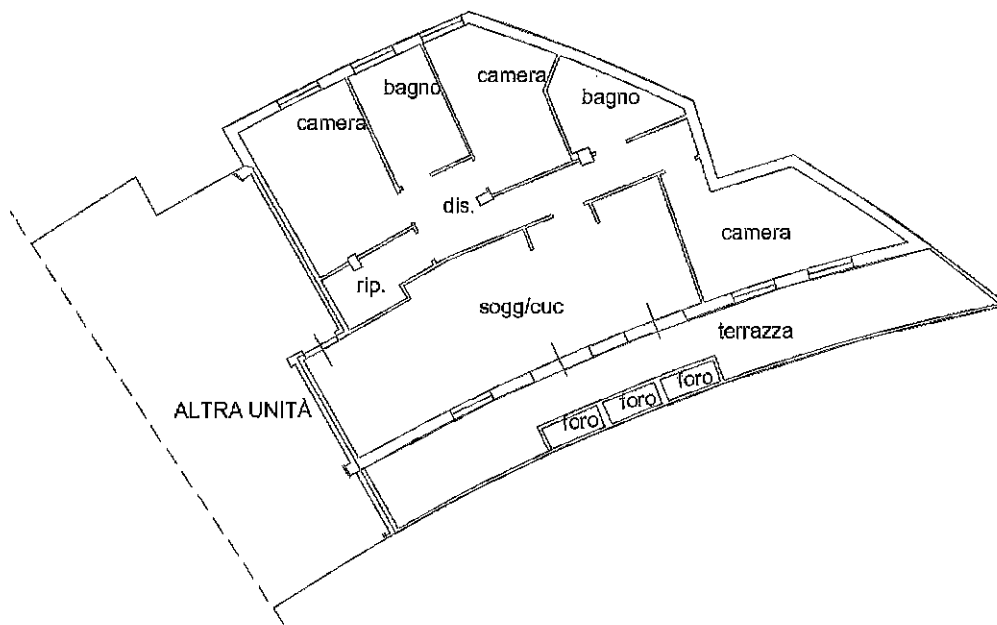
Iscritto all'albo:
Geometri

Prov. Treviso

N. 1500

Scheda n. 1

Scala 1:200



PIANTA PIANO SECONDO
H 270



Ultima planimetria in atti

Data: 11/01/2019 - n. T213502 - Richiedente: MSCRRT73A09A944F

Totale schede: 1 - Formato di acquisizione: A4(210x297) - Formato stampa richiesto: A4(210x297)

Catasto dei Fabbricati - Situazione al 11/01/2019 - Comune di PREGANZIOL (H022) - < Sez. Urb.: B - Foglio: 5 - Particella: 1833 - Subalterno: 89 >
VIA BARATTA VECCHIA piano: 2;

**Agenzia del Territorio
CATASTO FABBRICATI
Ufficio Provinciale di
Treviso**

Dichiarazione protocollo n. TV0510055 del 03/12/2007

Planimetria di u.i.u. in Comune di Preganziol

Via Baratta Vecchia

civ.

Identificativi Catastali:

Sezione: B

Foglio: 5

Particella: 1833

Subalterno: 44

Compilata da:

Fattori Lucio

Iscritto all'albo:
Geometri

Prov. Treviso

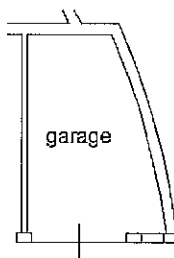
N. 1500

Scheda n. 1

Scala 1:200

PIANTA PIANO INTERRATO
H 240

ALTRA UNITÀ



Ultima planimetria in atti

Data: 11/01/2019 - n. T144514 - Richiedente: MSCRR73A09A944F

Totale schede: 1 - Formato di acquisizione: A4(210x297) - Formato stampa richiesto: A4(210x297)

Catasto dei Fabbricati - Situazione al 11/01/2019 - Comune di PREGANZIOL (H022) - < Sez. Urb.: B - Foglio: 5 - Particella: 1833 - Subalterno: 44 >
VIA BARATTA VECCHIA piano: S1;