

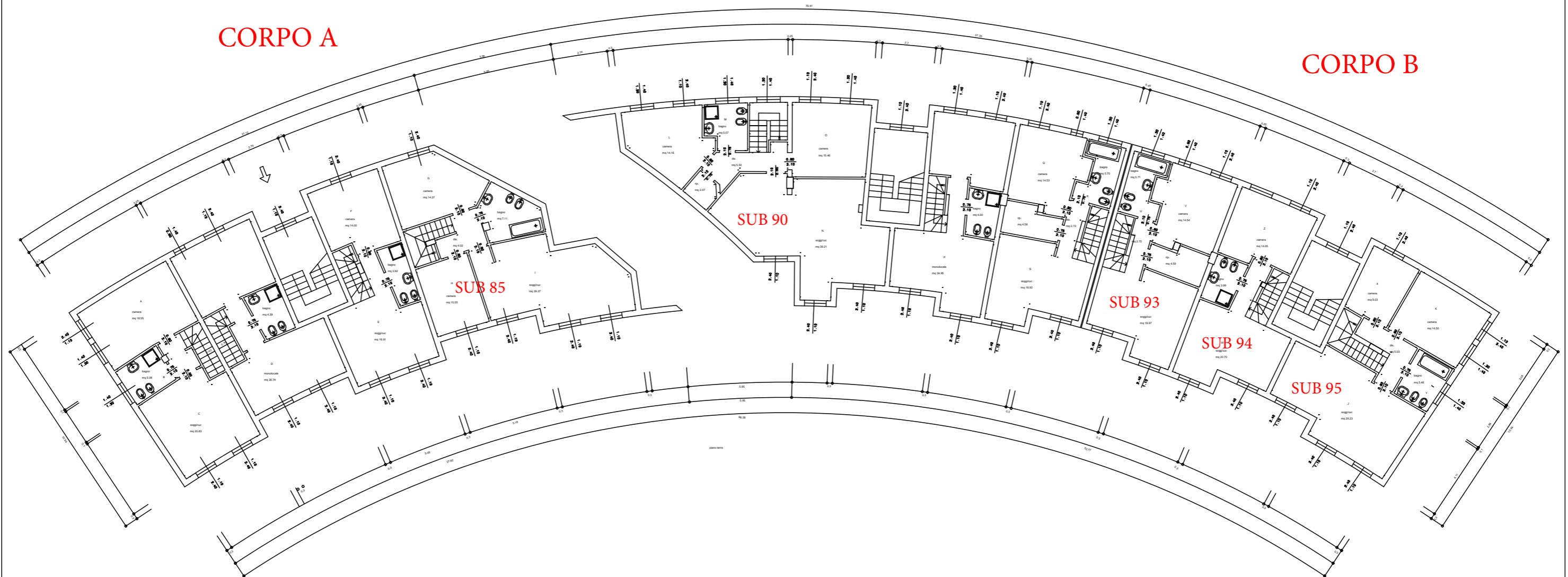
All. 1 - Planimetria indicante la consistenza del bene oggetto di stima



PIANTA PIANO TERRA

CORPO A

CORPO B



CORPO A

CORPO B

SUB 99

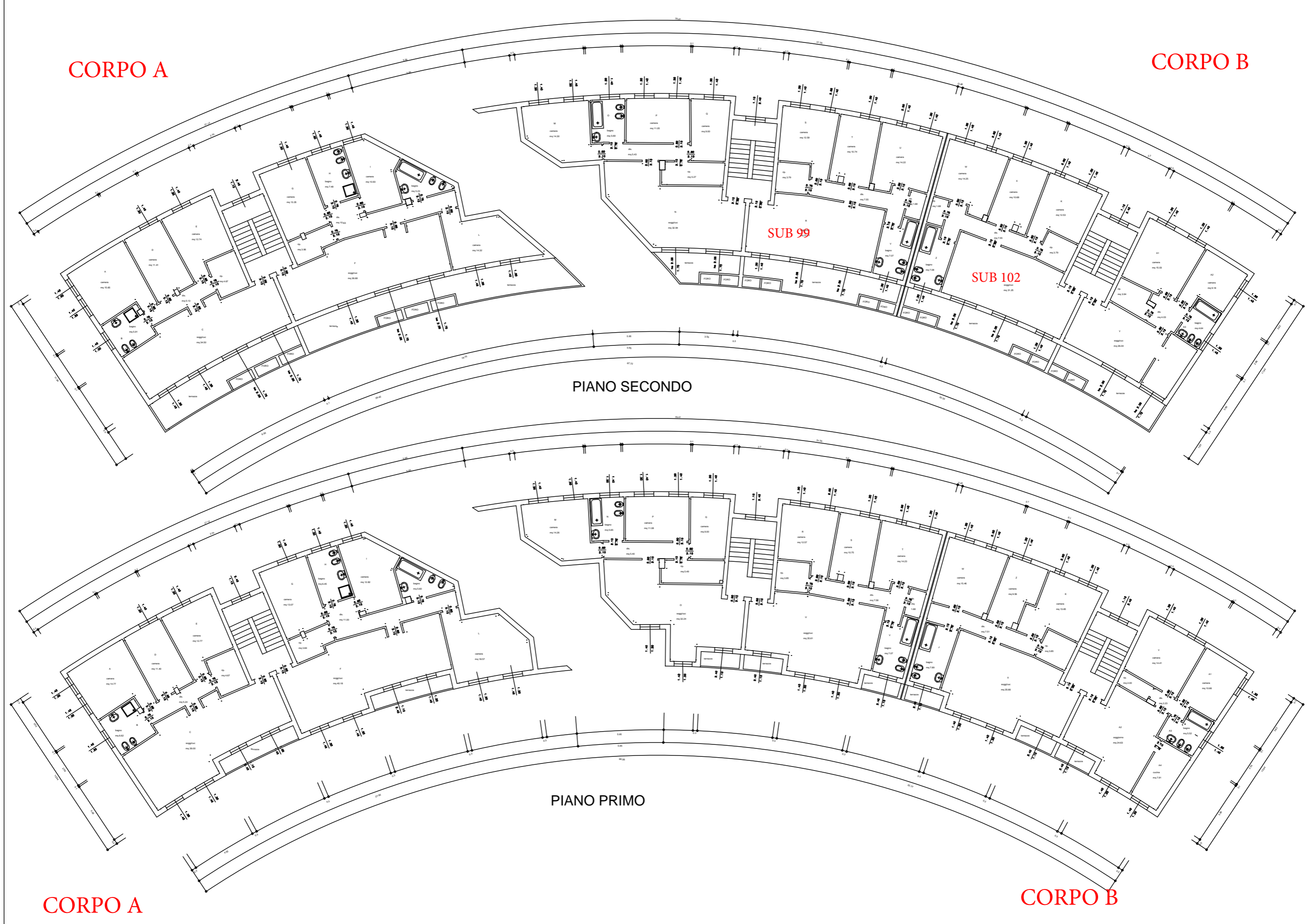
SUB 102

PIANO SECONDO

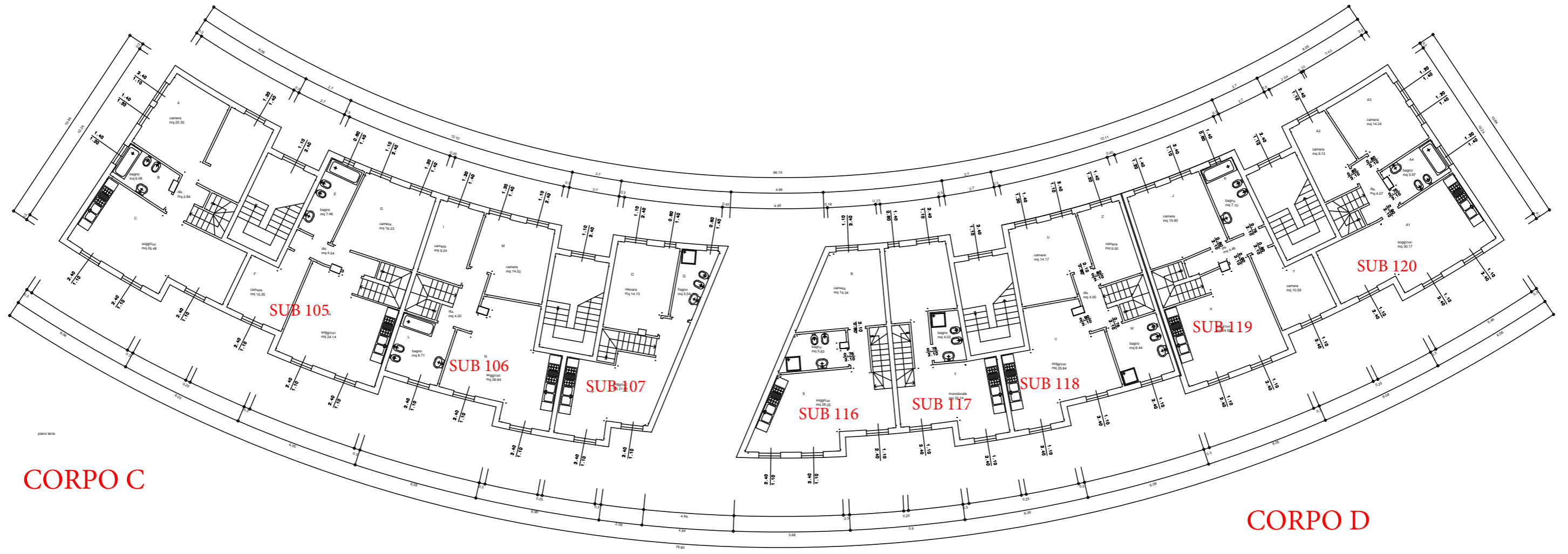
PIANO PRIMO

CORPO A

CORPO B



PIANTA PIANO TERRA

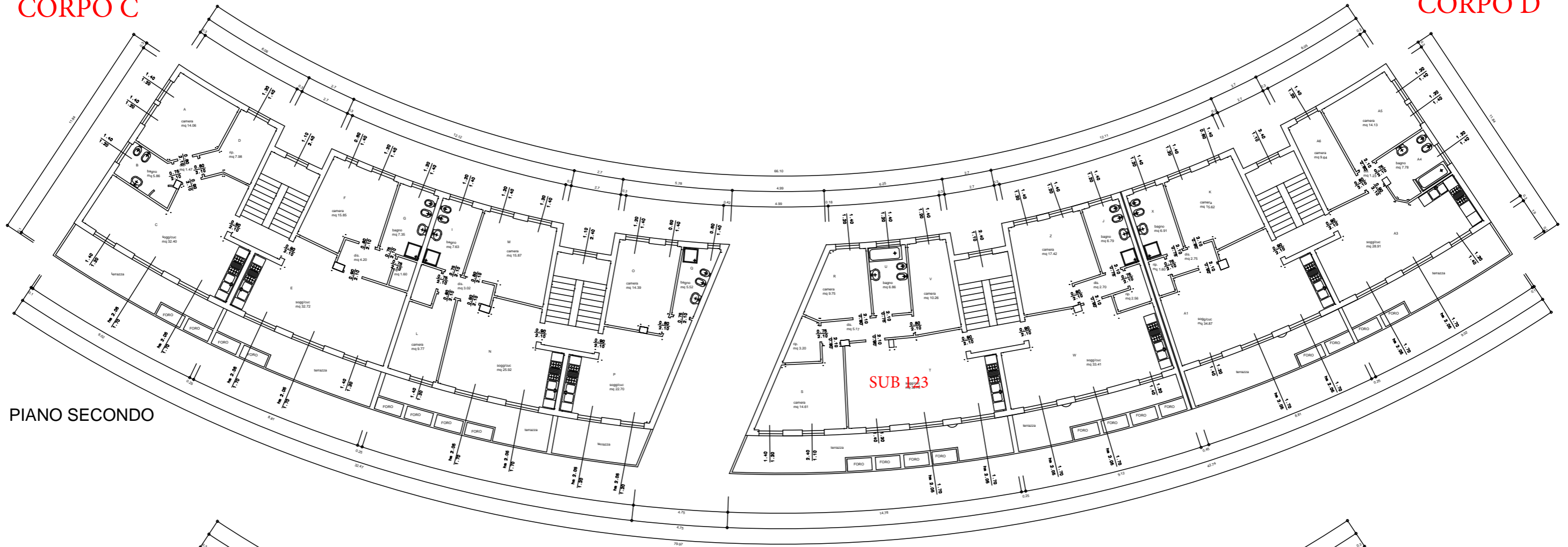


CORPO C

CORPO D

CORPO C

CORPO D



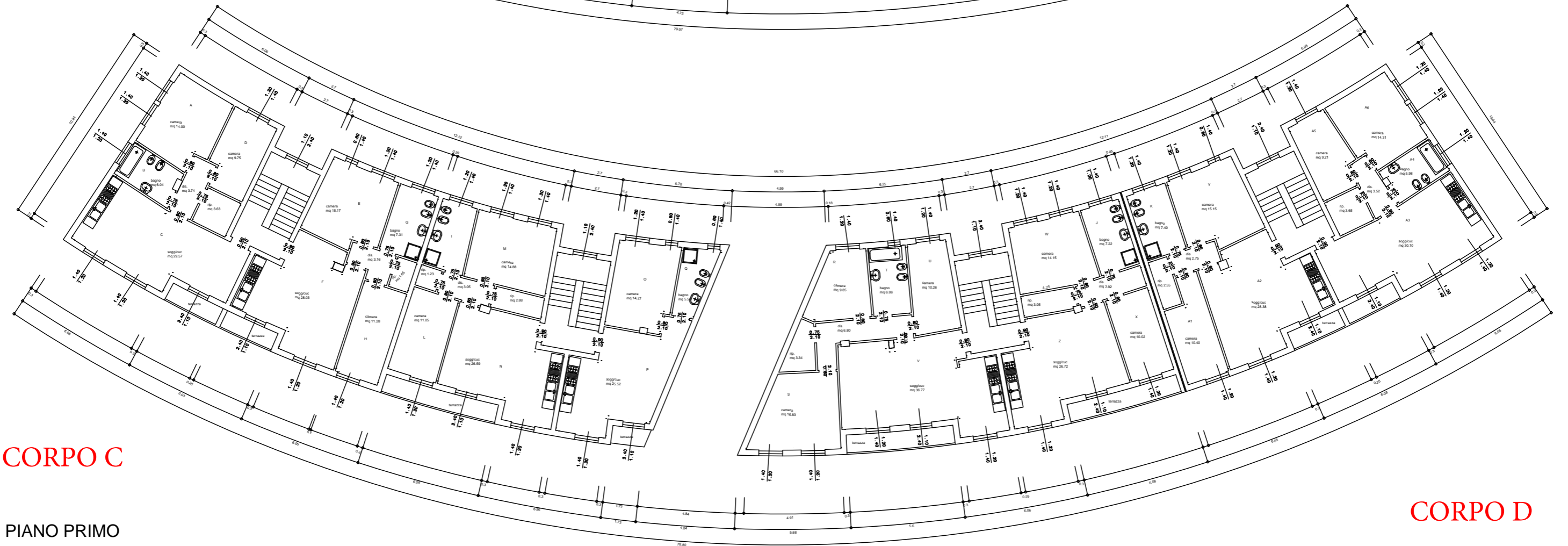
PIANO SECONDO

SUB 123

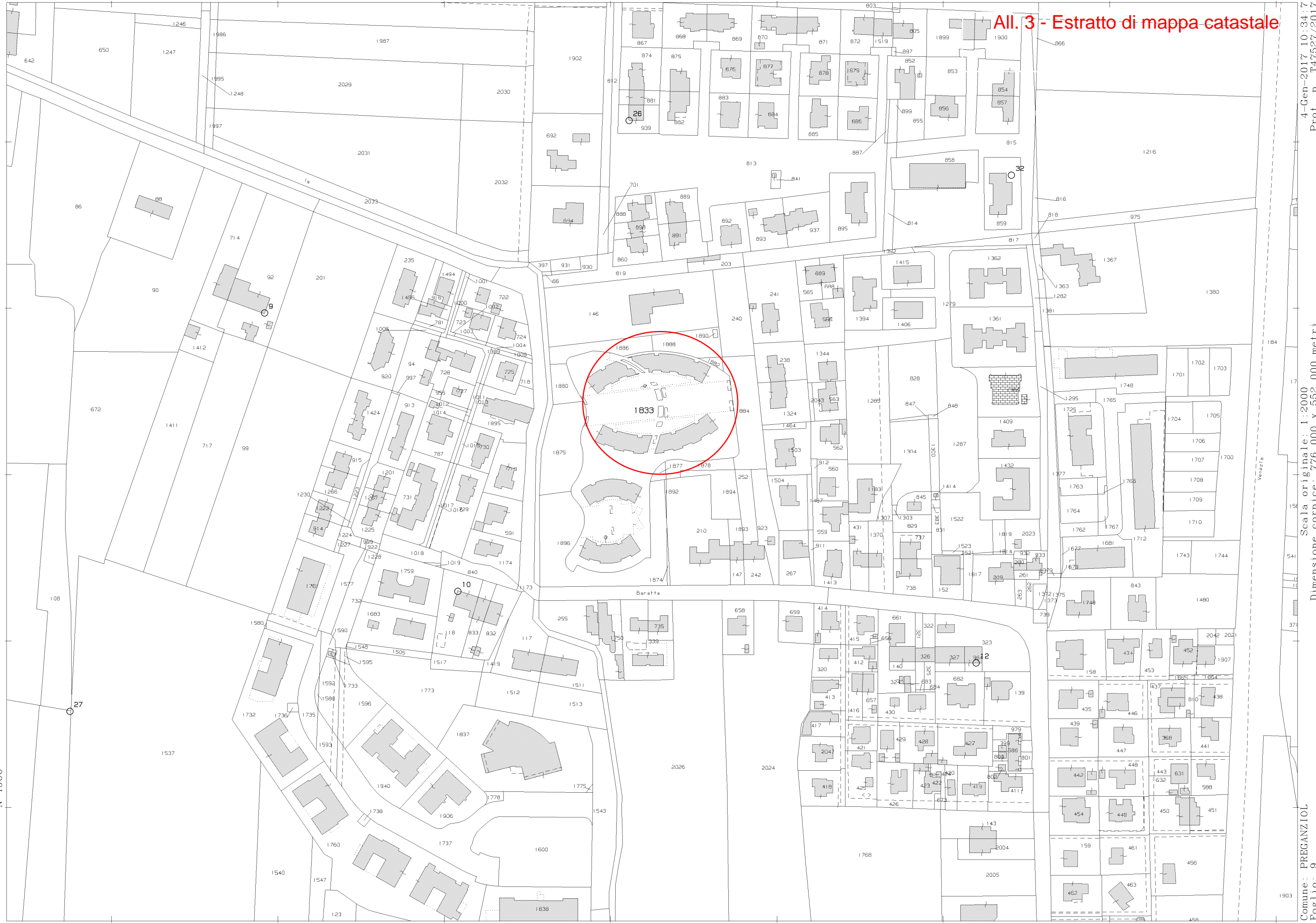
CORPO C

CORPO D

PIANO PRIMO



All. 3 - Estratto di mappa catastale



N=4900

E=-1200

1 Particella: 1833

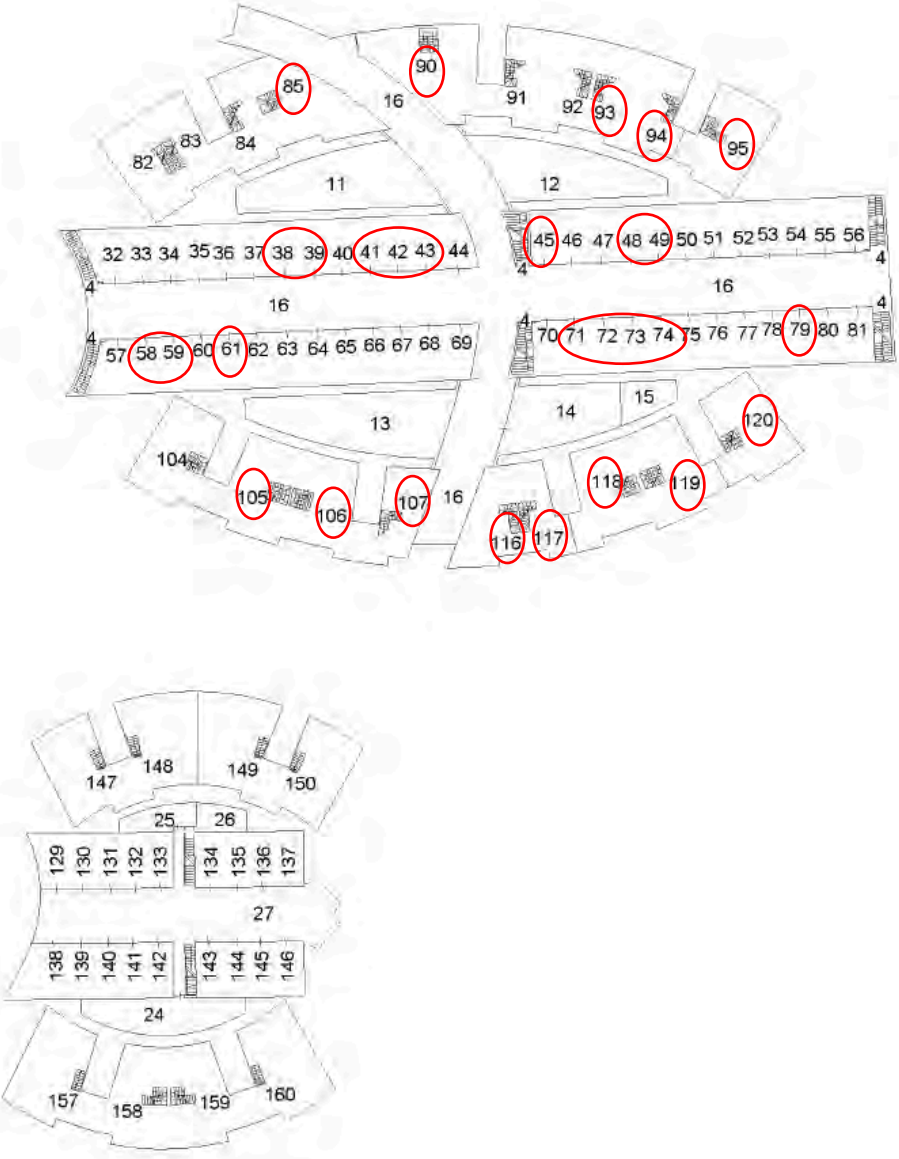
4-Gen-2017 10:34:7
 Prot. n. T47527/2017
 Scala originale: 1:2000
 Dimensione cornice: 776.000 x 552.000 metri
 Comune: PREGANZIOL
 Foglio: 9

All. 4 - Elaborato planimetrico ed elenco subalterni

Ultima Planimetrica in atti
 Data: 14/01/2019 - n. T1108939 - Richiedente: Telematico
 Formato di acquisizione: A3(297x420) - Formato stampa richiesto: A4(210x297) - Fattore di scala non utilizzabile

genzia del territorio
CATASTO FABBRICATI
 Ufficio provinciale di Treviso

ELABORATO PLANIMETRICO	Completato da: Rettori Lucio	Inscritto all'albo: Geometri	Prov. Veneto	N. 1738
Comune di Preganziol	Sezione B	Foglio: 5	Particellari: 1833	Espresso n. 07/12/2007 del
Illustrazione grafica dei subalterni				dal 28/11/2007. Scala 1 : 500

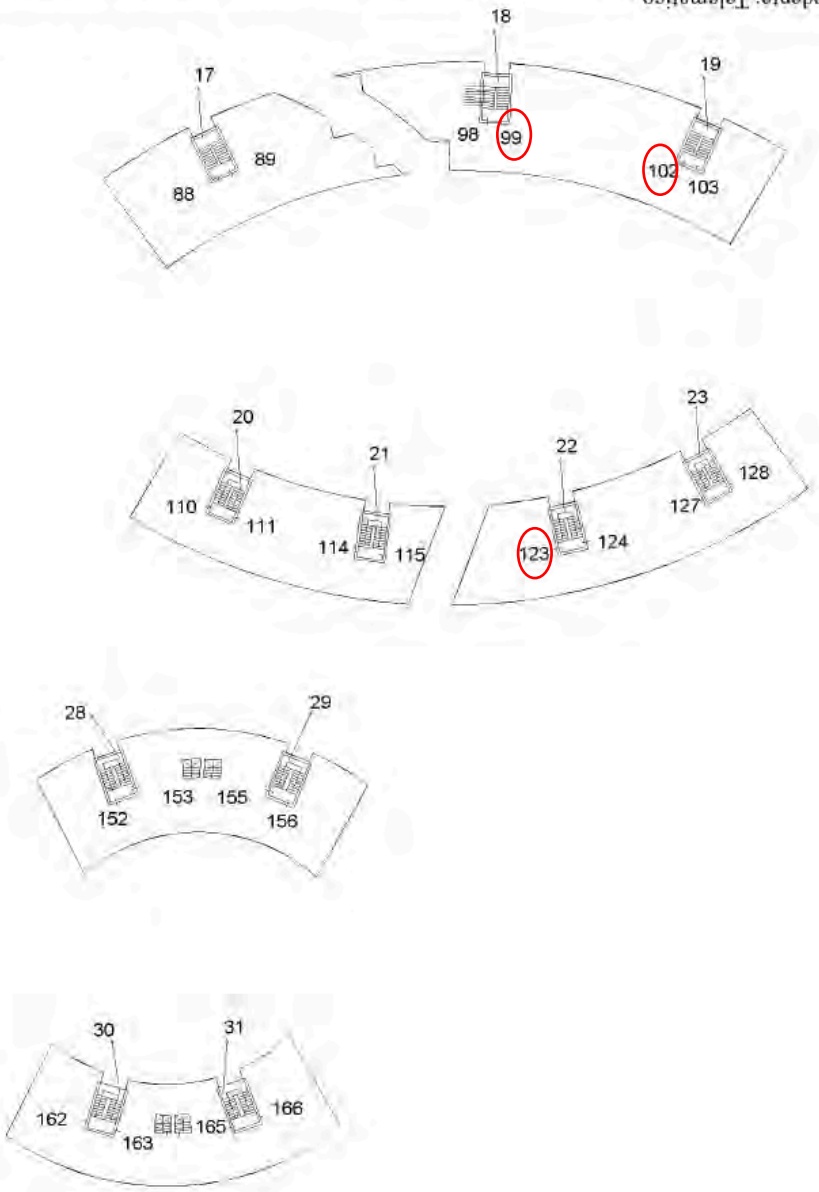


Pianta Piano Interrato
 H.=m. 2.40



Catasto dei Fabbricati - Situazione al 14/01/2019 - Comune di PREGANZIOL (H0221) - < Sez. Urb.: B - Foglio: 5 - Particellari: 1833 - Elaborato planimetrico >

ELABORATO PLANIMETRICO	Completato da: Paolotti Lucio	Inscritto all'albo: Geometri	Prov. Treviso	N. 1738
Comune di: Preganziol	Stazione: B	Foglio: 5	Particellari: 1633	Espresso n. 07/12/2007 del
Insediamento grafico dai subalterna				Decreto Regionale n. 494139 del 28/11/2007. Scala 1 : 500



**Agenzia del Territorio
CATASTO FABBRICATI
Ufficio Provinciale di
Treviso**

Dichiarazione protocollo n. TV0510055 del 03/12/2007

Planimetria di u.i.u. in Comune di Preganziol

Via Baratta Vecchia

civ.

Identificativi Catastali:

Sezione: B

Foglio: 5

Particella: 1833

Subalterno: 38

Compilata da:

Fattori Lucio

Iscritto all'albo:

Geometri

Prov. Treviso

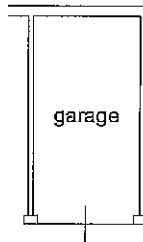
N. 1500

Scheda n. 1

Scala 1:200

PIANTA PIANO INTERRATO
H 240

ALTRA UNITÀ



ALTRA UNITÀ



Ultima planimetria in atti

Data: 11/01/2019 - n. T155223 - Richiedente: MSCRR73A09A944F

Totale schede: 1 - Formato di acquisizione: A4(210x297) - Formato stampa richiesto: A4(210x297)

Catasto dei Fabbricati - Situazione al 11/01/2019 - Comune di PREGANZIOL (H022) - < Sez. Urb.: B - Foglio: 5 - Particella: 1833 - Subalterno: 38 >
VIA BARATTA VECCHIA piano: S1;

**Agenzia del Territorio
CATASTO FABBRICATI
Ufficio Provinciale di
Treviso**

Dichiarazione protocollo n. TV0510055 del 03/12/2007

Planimetria di u.i.u. in Comune di Preganziol

Via Baratta Vecchia

civ.

Identificativi Catastali:

Sezione: B

Foglio: 5

Particella: 1833

Subalterno: 39

Compilata da:
Fattori Lucio

Iscritto all'albo:
Geometri

Prov. Treviso

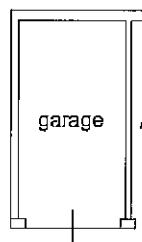
N. 1500

Scheda n. 1

Scala 1:200

PIANTA PIANO INTERRATO
H 240

ALTRA UNITÀ



ALTRA UNITÀ



Ultima planimetria in atti

Data: 11/01/2019 - n. T155225 - Richiedente: MSCRR73A09A944F

Totale schede: 1 - Formato di acquisizione: A4(210x297) - Formato stampa richiesto: A4(210x297)

Catasto dei Fabbricati - Situazione al 11/01/2019 - Comune di PREGANZIOL (H022) - Sez. Urb.: B - Foglio: 5 - Particella: 1833 - Subalterno: 39 >
VIA BARATTA VECCHIA piano: S1;

**Agenzia del Territorio
CATASTO FABBRICATI
Ufficio Provinciale di
Treviso**

Dichiarazione protocollo n. TV0510055 del 03/12/2007

Planimetria di u.i.u. in Comune di Preganziol

Via Baratta Vecchia

civ.

Identificativi Catastali:

Sezione: B

Foglio: 5

Particella: 1833

Subalterno: 41

Compilata da:

Fattori Lucio

Iscritte all'albo:

Geometri

Prov. Treviso

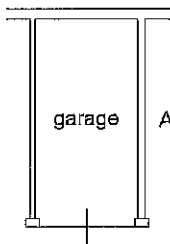
N. 1500

Scheda n. 1

Scala 1:200

PIANTA PIANO INTERRATO
H 240

ALTRA UNITÀ



ALTRA UNITÀ



Ultima planimetria in atti

Data: 11/01/2019 - n. T155227 - Richiedente: MSCRR73A09A944F

Totale schede: 1 - Formato di acquisizione: A4(210x297) - Formato stampa richiesto: A4(210x297)

Catasto dei Fabbricati - Situazione al 11/01/2019 - Comune di PREGANZIOL (H022) - < Sez. Urb.: B - Foglio: 5 - Particella: 1833 - Subalterno: 41 >
VIA BARATTA VECCHIA piano: S1;

Agenzia del Territorio
CATASTO FABBRICATI
Ufficio Provinciale di
Treviso

Dichiarazione protocollo n. TV0510055 del 03/12/2007

Planimetria di u.i.u. in Comune di Preganziol

Via Baratta Vecchia

oiv.

Identificativi Catastali:

Sezione: B

Foglio: 5

Particella: 1833

Subalterno: 42

Compilata da:

Fattori Lucio

Iscritto all'albo:

Geometri

Prov. Treviso

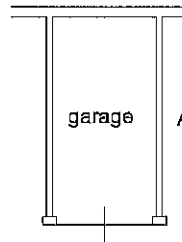
N. 1500

Scheda n. 1

Scala 1:200

PIANTA PIANO INTERRATO
H 240

ALTRA UNITÀ



ALTRA UNITÀ



Ultima planimetria in atti

Data: 11/01/2019 - n. T155228 - Richiedente: MSCRR73A09A944F

Totale schede: 1 - Formato di acquisizione: A4(210x297) - Formato stampa richiesto: A4(210x297)

Catasto dei Fabbricati - Situazione al 11/01/2019 - Comune di PREGANZIOL (H022) - < Sez. Urb.: B - Foglio: 5 - Particella: 1833 - Subalterno: 42 >
VIA BARATTA VECCHIA piano: S1;

**Agenzia del Territorio
CATASTO FABBRICATI
Ufficio Provinciale di
Treviso**

Dichiarazione protocollo n. TV0510055 del 03/12/2007

Planimetria di u.i.u. in Comune di Preganziol

Via Baratta Vecchia

civ.

Identificativi Catastali:

Sezione: B

Foglio: 5

Particella: 1833

Subalterno: 43

Compilata da:

Fattori Lucio

Iscritto all'albo:

Geometri

Prov. Treviso

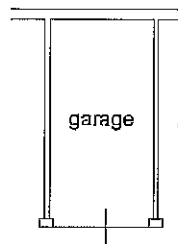
N. 1500

Scheda n. 1

Scala 1:200

PIANTA PIANO INTERRATO
H 240

ALTRA UNITÀ



ALTRA UNITÀ



Ultima planimetria in atti

Data: 11/01/2019 - n. T155229 - Richiedente: MSCRR73A09A944F

Totale schede: 1 - Formato di acquisizione: A4(210x297) - Formato stampa richiesto: A4(210x297)

Catasto dei Fabbricati - Situazione al 11/01/2019 - Comune di PREGANZIOL (H022) - < Sez. Ufb.: B - Foglio: 5 - Particella: 1833 - Subalterno: 43 >
VIA BARATTA VECCHIA piano: S1;

**Agenzia del Territorio
CATASTO FABBRICATI
Ufficio Provinciale di
Treviso**

Dichiarazione protocollo n. TV0510055 del 03/12/2007

Planimetria di u.i.u. in Comune di Preganziol

Via Baratta Vecchia

civ.

Identificativi Catastali:

Sezione: B

Foglio: 5

Particella: 1833

Subalterno: 45

Compilata da:

Fattori Lucio

Iscritto all'albo:

Geometri

Prov. Treviso

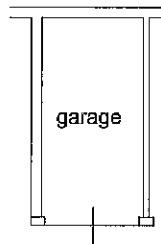
N. 1500

Scheda n. 1

Scala 1:200

PIANTA PIANO INTERRATO
H 240

ALTRA UNITÀ



ALTRA UNITÀ



Ultima planimetria in atti

Data: 11/01/2019 - n. T144516 - Richiedente: MSCRR73A09A944F

Totale schede: 1 - Formato di acquisizione: A4(210x297) - Formato stampa richiesto: A4(210x297)

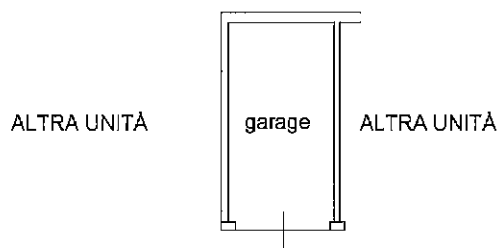
Catasto dei Fabbricati - Situazione al 11/01/2019 - Comune di PREGANZIOL (H022) - < Sez. Urb.: B - Foglio: 5 - Particella: 1833 - Subalterno: 45 >
VIA BARATTA VECCHIA piano: S1;

**Agenzia del Territorio
CATASTO FABBRICATI
Ufficio Provinciale di
Treviso**

Dichiarazione protocollo n. TV0510055 del 03/12/2007	
Planimetria di u.i.u. in Comune di Preganziol	
Via Baratta Vecchia oiv.	
Identificativi Catastali:	Compilata da: Fattori Lucio
Sezione: B	Iscritto all'albo: Geometri
Foglio: 5	Prov. Treviso
Particella: 1833	N. 1500
Subalterno: 48	

Scheda n. 1 Scala 1:200

PIANTA PIANO INTERRATO
H 240



Catasto dei Fabbricati - Situazione al 11/01/2019 - Comune di PREGANZIOL (H022) - < Sez. Urb.: B - Foglio: 5 - Particella: 1833 - Subalterno: 48 >
VIA BARATTA VECCHIA piano: S1;

Ultima planimetria in atti

Data: 11/01/2019 - n. T144517 - Richiedente: MSCRR73A09A944F

Totale schede: 1 - Formato di acquisizione: A4(210x297) - Formato stampa richiesto: A4(210x297)

**Agenzia del Territorio
CATASTO FABBRICATI
Ufficio Provinciale di
Treviso**

Dichiarazione protocolla n. TV0510055 del 03/12/2007

Planimetria di u.i.u. in Comune di Preganziol

Via Baratta Vecchia

oiv.

Identificativi Catastali:

Sezione: B

Foglio: 5

Particella: 1833

Subalterno: 49

Compilata da:
Fattori Lucio

Iscritto all'albo:
Geometri

Prov. Treviso

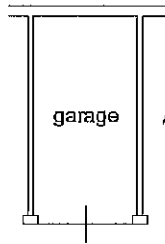
N. 1500

Scheda n. 1

Scala 1:200

PIANTA PIANO INTERRATO
H 240

ALTRA UNITÀ



ALTRA UNITÀ



Ultima planimetria in atti

Data: 11/01/2019 - n. T144519 - Richiedente: MSCRRT73A09A944F

Totale schede: 1 - Formato di acquisizione: A4(210x297) - Formato stampa richiesto: A4(210x297)

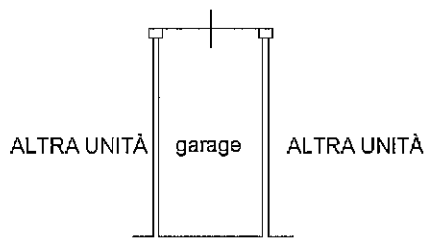
Catasto dei Fabbricati - Situazione al 11/01/2019 - Comune di PREGANZIOL (H022) - < Sez. Urb.: B - Foglio: 5 - Particella: 1833 - Subalterno: 49 >
VIA BARATTA VECCHIA piano: S1;

**Agenzia del Territorio
CATASTO FABBRICATI
Ufficio Provinciale di
Treviso**

Dichiarazione protocollata n. TV0510055 del 03/12/2007	
Planimetria di u.i.u. in Comune di Preganziol	
Via Baratta Vecchia civ.	
Identificativi Catastali: Sezione: B Foglio: 5 Particella: 1833 Subalterno: 58	Compilata da: Fattori Lucio Iscritto all'albo: Geometri Prov. Treviso N. 1500

Scheda n. 1 Soala 1:200

PIANTA PIANO INTERRATO
H 240



Catasto dei Fabbricati - Situazione al 11/01/2019 - Comune di PREGANZIOL (H022) - < Sez. Urb.: B - Foglio: 5 - Particella: 1833 - Subalterno: 58 >
VIA BARATTA VECCHIA piano: S1;

Ultima planimetria in atti

**Agenzia del Territorio
CATASTO FABBRICATI
Ufficio Provinciale di
Treviso**

Dichiarazione protocollo n. TV0510055 del 03/12/2007

Planimetria di u.i.u. in Comune di Preganziol

Via Baratta Vecchia

civ.

Identificativi Catastali:

Sezione: B

Foglio: 5

Particella: 1833

Subalterno: 59

Compilata da:
Fattori Lucio

Iscritto all'albo:
Geometri

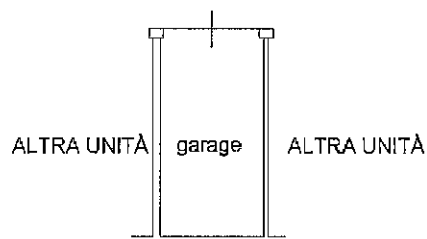
Prov. Treviso

N. 1500

Scheda n. 1

Scala 1:200

PIANTA PIANO INTERRATO
H 240



Catasto dei Fabbricati - Situazione al 11/01/2019 - Comune di PREGANZIOL (H022) - < Sez. Urb.: B - Foglio: 5 - Particella: 1833 - Subalterno: 59 >
VIA BARATTA VECCHIA piano: S1;

Ultima planimetria in atti

Data: 11/01/2019 - n. T150053 - Richiedente: MSCRRT73A09A944F

Totale schede: 1 - Formato di acquisizione: A4(210x297) - Formato stampa richiesto: A4(210x297)

**Agenzia del Territorio
CATASTO FABBRICATI
Ufficio Provinciale di
Treviso**

Dichiarazione protocollo n. TV0510055 del 03/12/2007

Planimetria di u.i.u. in Comune di Preganziol

Via Baratta Vecchia

civ.

Identificativi Catastali:

Sezione: B

Foglio: 5

Particella: 1833

Subalterno: 61

Compilata da:
Fattori Lucio

Iscritto all'albo:
Geometri

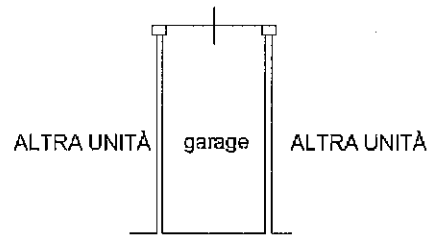
Prov. Treviso

N. 1500

Scheda n. 1

Scala 1:200

PIANTA PIANO INTERRATO
H 240



Ultima planimetria in atti

Data: 11/01/2019 - n. T150056 - Richiedente: MSCRRT73A09A944F

Totale schede: 1 - Formato di acquisizione: A4(210x297) - Formato stampa richiesto: A4(210x297)

Catasto dei Fabbricati - Situazione al 11/01/2019 - Comune di PREGANZIOL (H022) - < Sez. Ufb.: B - Foglio: 5 - Particella: 1833 - Subalterno: 61 >
VIA BARATTA VECCHIA piano: S1;

**Agenzia del Territorio
CATASTO FABBRICATI
Ufficio Provinciale di
Treviso**

Dichiarazione protocollo n. TV0510055 del 03/12/2007
Planimetria di u.i.u. in Comune di Preganziol
Via Baratta Vecchia civ.

Identificativi Catastali:
Sezione: B
Foglio: 5
Particella: 1833
Subalterno: 71

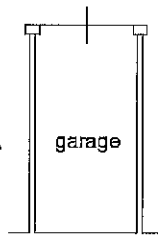
Compilata da:
Fattori Lucio
Iscritto all'albo:
Geometri
Prov. Treviso

N. 1500

Scheda n. 1

Scala 1:200

ALTRA UNITÀ garage ALTRA UNITÀ



Ultima planimetria in atti

Data: 11/01/2019 - n. T150059 - Richiedente: MSCRR73A09A944F

Totale schede: 1 - Formato di acquisizione: A4(210x297) - Formato stampa richiesto: A4(210x297)

Catasto dei Fabbricati - Situazione al 11/01/2019 - Comune di PREGANZIOL (H022) - < Sez. Urb.: B - Foglio: 5 - Particella: 1833 - Subalterno: 71 >
VIA BARATTA VECCHIA piano: S1;

**Agenzia del Territorio
CATASTO FABBRICATI
Ufficio Provinciale di
Treviso**

Dichiarazione protocollo n. TV0510055 del 03/12/2007

Planimetria di u.i.u. in Comune di Preganziol

Via Baratta Vecchia

civ.

Identificativi Catastali:

Sezione: B

Foglio: 5

Particella: 1833

Subalterno: 72

Compilata da:
Fattori Lucio

Iscritto all'albo:
Geometri

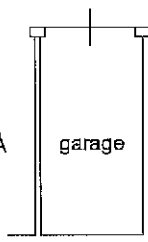
Prov. Treviso

N. 1500

Scheda n. 1

Scala 1:200

ALTRA UNITÀ



garage

ALTRA UNITÀ



Ultima planimetria in atti

Data: 11/01/2019 - n. T150060 - Richiedente: MSCRRT73A09A944F

Totale schede: 1 - Formato di acquisizione: A4(210x297) - Formato stampa richiesto: A4(210x297)

Catasto dei Fabbricati - Situazione al 11/01/2019 - Comune di PREGANZIOL (H022) - < Sez. Urb.: B - Foglio: 5 - Particella: 1833 - Subalterno: 72 >
VIA BARATTA VECCHIA piano: S1;

Agenzia del Territorio
CATASTO FABBRICATI
Ufficio Provinciale di
Treviso

Dichiarazione protocollo n. TV0510055 del 03/12/2007

Planimetria di u.i.u. in Comune di Preganziol

Via Baratta Vecchia

civ.

Identificativi Catastali:

Sezione: B

Foglio: 5

Particella: 1833

Subalterno: 73

Compilata da:
Fattori Lucio

Iscritto all'albo:
Geometri

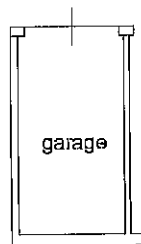
Prov. Treviso

N. 1500

Scheda n. 1

Scala 1:200

ALTRA UNITÀ



ALTRA UNITÀ



Ultima planimetria in atti

Data: 11/01/2019 - n. T213497 - Richiedente: MSCRRT73A09A944F

Totale schede: 1 - Formato di acquisizione: A4(210x297) - Formato stampa richiesto: A4(210x297)

Catasto dei Fabbricati - Situazione al 11/01/2019 - Comune di PREGANZIOL (H022) - < Sez. Urb.: B - Foglio: 5 - Particella: 1833 - Subalterno: 73 >
VIA BARATTA VECCHIA piano: S1;

**Agenzia del Territorio
CATASTO FABBRICATI
Ufficio Provinciale di
Treviso**

Dichiarazione protocollo n. TV0510055 del 03/12/2007

Planimetria di u.i.u. in Comune di Preganziol

Via Baratta Vecchia

civ.

Identificativi Catastali:

Sezione: B

Foglio: 5

Particella: 1833

Subalterno: 74

Compilata da:
Fattori Lucio

Iscritto all'albo:
Geometri

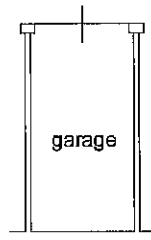
Prov. Treviso

N. 1500

Scheda n. 1

Scala 1:200

ALTRA UNITÀ garage ALTRA UNITÀ



Ultima planimetria in atti

Data: 11/01/2019 - n. T213498 - Richiedente: MSCRRT73A09A944F

Totale schede: 1 - Formato di acquisizione: A4(210x297) - Formato stampa richiesto: A4(210x297)

Catasto dei Fabbricati - Situazione al 11/01/2019 - Comune di PREGANZIOL (H022) - < Sez. Urb.: B - Foglio: 5 - Particella: 1833 - Subalterno: 74 >
VIA BARATTA VECCHIA piano: S1;

**Agenzia del Territorio
CATASTO FABBRICATI
Ufficio Provinciale di
Treviso**

Dichiarazione protocollo n. TV0510055 del 03/12/2007

Planimetria di u.i.u. in Comune di Preganziol

Via Baratta Vecchia

oiv.

Identificativi Catastali:

Sezione: B

Foglio: 5

Particella: 1833

Subalterno: 79

Compilata da:

Fattori Lucio

Iscritto all'albo:

Geometri

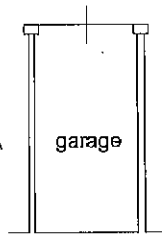
Prov. Treviso

N. 1500

Scheda n. 1

Scala 1:200

ALTRA UNITÀ garage ALTRA UNITÀ



Ultima planimetria in atti

Data: 11/01/2019 - n. T213499 - Richiedente: MSCRR73A09A944F

Totale schede: 1 - Formato di acquisizione: A4(210x297) - Formato stampa richiesto: A4(210x297)

Catasto dei Fabbricati - Situazione al 11/01/2019 - Comune di PREGANZIOL (H022) - < Sez. Urb.: B - Foglio: 5 - Particella: 1833 - Subalterno: 79 >
VIA BARATTA VECCHIA piano: S1;

**Agenzia del Territorio
CATASTO FABBRICATI
Ufficio Provinciale di
Treviso**

Dichiarazione protocollo n. TV0510055 del 03/12/2007

Planimetria di u.i.u. in Comune di Preganziol

Via Baratta Vecchia

civ.

Identificativi Catastali:

Sezione: B

Foglio: 5

Particella: 1833

Subalterno: 85

Compilata da:
Fattori Lucio

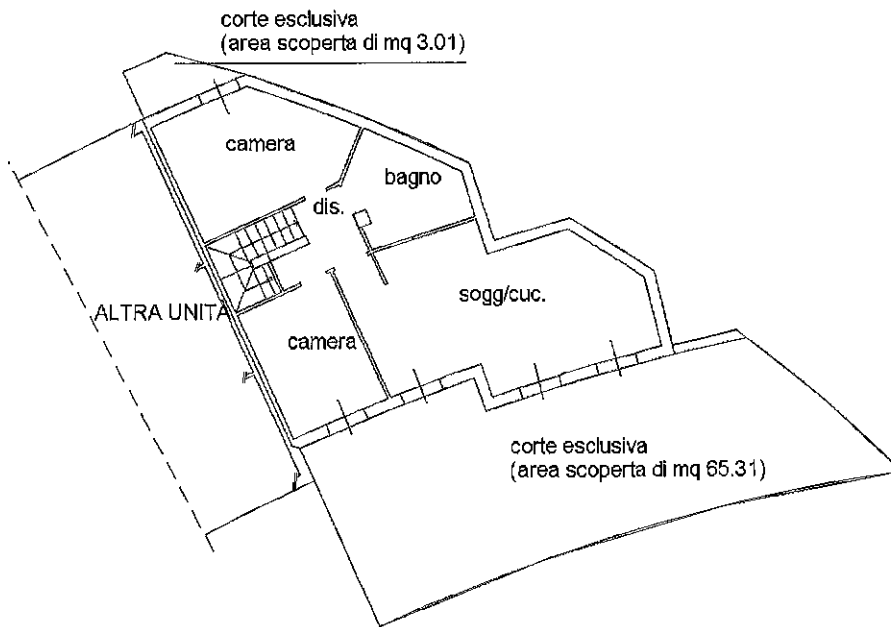
Iscritto all'albo:
Geometri

Prov. Treviso

N. 1500

Scheda n. 1

Scala 1:200



PIANTA PIANO TERRA
H 270



PIANTA PIANO PRIMO SOTTOSTRADA PS1
H 240



Ultima planimetria in atti

Data: 11/01/2019 - n. T213500 - Richiedente: MSCRRT73A09A944F

Totale schede: 1 - Formato di acquisizione: A4(210x297) - Formato stampa richiesto: A4(210x297)

Catasto dei Fabbricati - Situazione al 11/01/2019 - Comune di PREGANZIOL (H022) - < Sez. Urb.: B - Foglio: 5 - Particella: 1833 - Subalterno: 85 >
VIA BARATTA VECCHIA piano: S1-T;

**Agenzia del Territorio
CATASTO FABBRICATI
Ufficio Provinciale di
Treviso**

Dichiarazione protocollo n. TV0510055 del 03/12/2007

Planimetria di u.i.u. in Comune di Preganziol

Via Baratta Vecchia

oiv.

Identificativi Catastali:

Sezione: B
Foglio: 5
Particella: 1833
Subalterno: 90

Compilata da:
Fattori Lucio

Iscritto all'albo:
Geometri

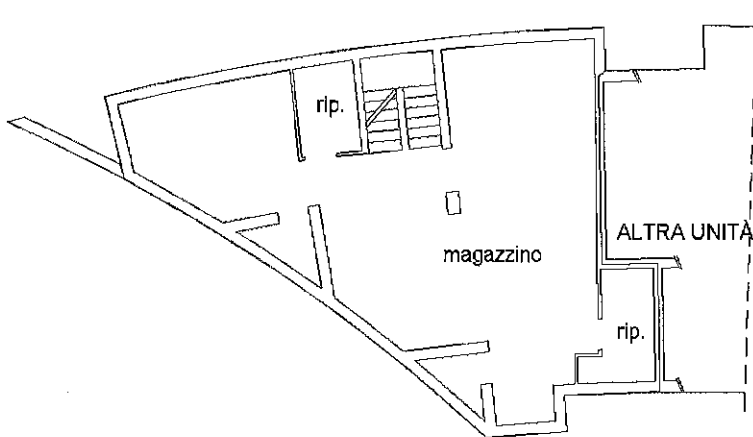
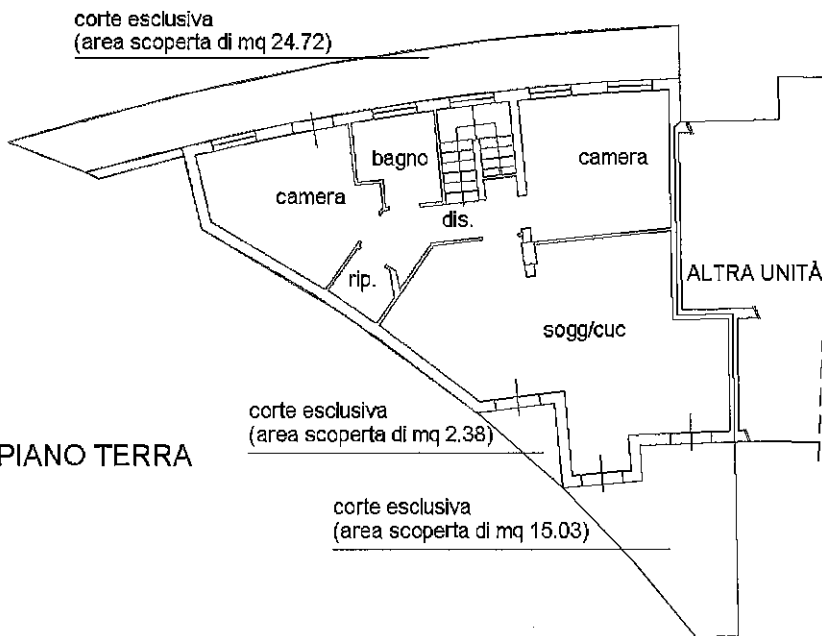
Prov. Treviso

N. 17

Scheda n. 1

Scala 1:200

**PIANTA PIANO TERRA
H 270**



**PIANTA PIANO PRIMO SOTTOSTRADA PS1
H 240**



Ultima planimetria in atti

Data: 11/01/2019 - n. T139922 - Richiedente: MSCRRT73A09A944F

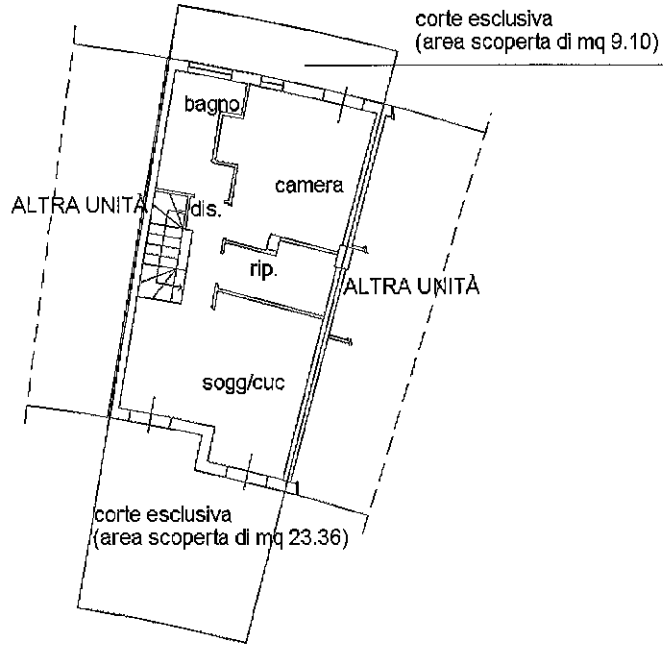
Totale schede: 1 - Formato di acquisizione: A4(210x297) - Formato stampa richiesto: A4(210x297)

Catasto dei Fabbricati - Situazione al 11/01/2019 - Comune di PREGANZIOL (H022) - < Sez. Urb.: B - Foglio: 5 - Particella: 1833 - Subalterno: 90 >
VIA BARATTA VECCHIA piano: S1-T;

**Agenzia del Territorio
CATASTO FABBRICATI
Ufficio Provinciale di
Treviso**

Dichiarazione protocollo n. TV0510055 del 03/12/2007	
Planimetria di u.i.u. in Comune di Preganziol	
Via Baratta Vecchia civ.	
Identificativi Catastali:	Compilata da: Fattori Lucio
Sezione: B	Isritto all'albo: Geometri
Foglio: 5	Prov. Treviso
Particella: 1833	N. 1500
Subalterno: 93	

Scheda n. 1 Scala 1:200



**PIANTA PIANO TERRA
H 270**



PIANTA PIANO PRIMO SOTTOSTRADA PS1



Ultima planimetria in atti

Catasto dei Fabbricati - Situazione al 11/01/2019 - Comune di PREGANZIOL (H022) - < Sez. Urb.: B - Foglio: 5 - Particella: 1833 - Subalterno: 93 >
VIA BARATTA VECCHIA piano: SI-T;

**Agenzia del Territorio
CATASTO FABBRICATI
Ufficio Provinciale di
Treviso**

Dichiarazione protocollo n. TV0510055 del 03/12/2007

Planimetria di u.i.u. in Comune di Preganziol

Via Baratta Vecchia

civ.

Identificativi Catastali:

Sezione: B

Foglio: 5

Particella: 1833

Subalterno: 94

Compilata da:
Fattori Lucio

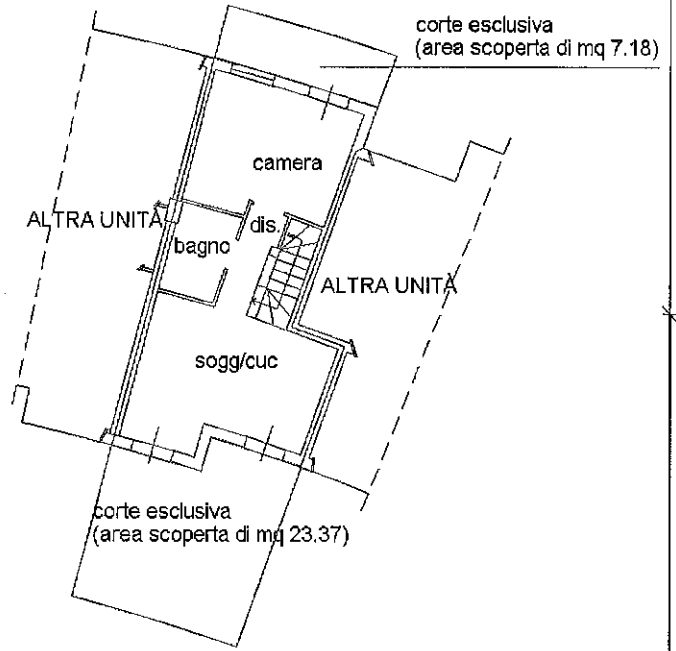
Iscritto all'albo:
Geometri

Prov. Treviso

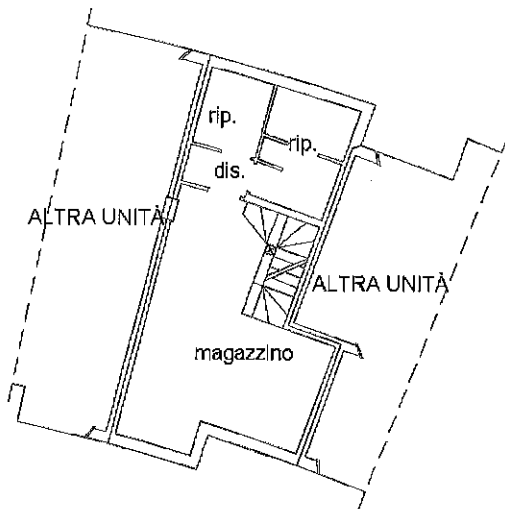
N. 1500

Scheda n. 1

Scala 1:200



**PIANTA PIANO TERRA
H 270**



PIANTA PIANO PRIMO SOTTOSTRADA PS1



Ultima planimetria n. 240

**Agenzia del Territorio
CATASTO FABBRICATI
Ufficio Provinciale di
Treviso**

Dichiarazione protocollo n. TV0510055 del 03/12/2007

Planimetria di u.i.u. in Comune di Preganziol

Via Baratta Vecchia

civ.

Identificativi Catastali:

Sezione: B

Foglio: 5

Particella: 1833

Subalterno: 95

Compilata da:
Fattori Lucio

Iscritto all'albo:
Geometri

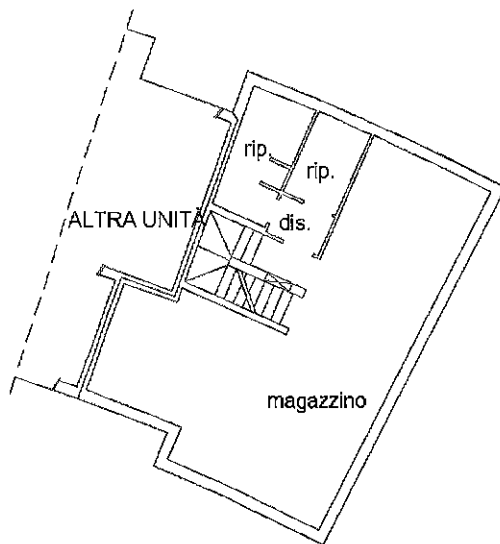
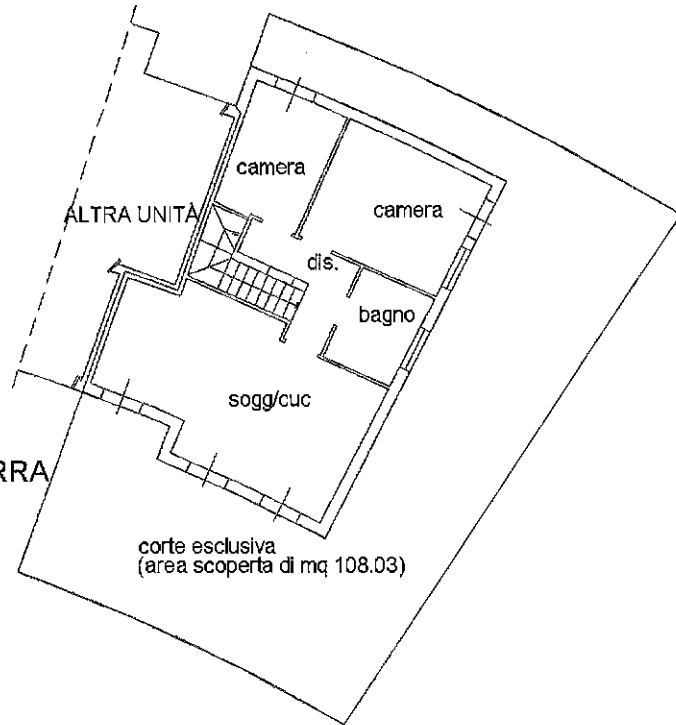
Prov. Treviso

N. 1500

Scheda n. 1

Scala 1:200

PIANTA PIANO TERRA
H 270



PIANTA PIANO PRIMO SOTTOSTRADA PS1

Ultima planimetria n. 240

Data: 11/01/2019 - n. T139927 - Richiedente: MSCRR73A09A944F

Totale schede: 1 - Formato di acquisizione: A4(210x297) - Formato stampa richiesto: A4(210x297)

**Agenzia del Territorio
CATASTO FABBRICATI
Ufficio Provinciale di
Treviso**

Dichiarazione protocollo n. TV0510055 del 03/12/2007

Planimetria di u.i.u. in Comune di Preganziol

Via Baratta Vecchia

civ.

Identificativi Catastali:

Sezione: B

Foglio: 5

Particella: 1833

Subalterno: 99

Compilata da:
Fattori Lucio

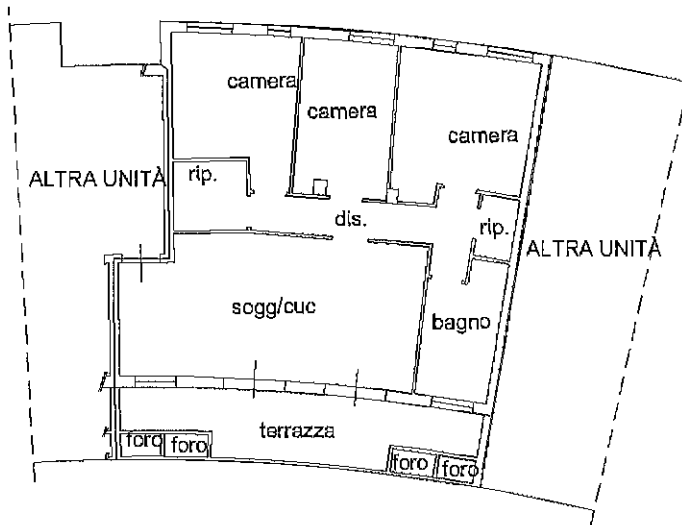
Iscritto all'albo:
Geometri

Prov. Treviso

N. 1500

Scheda n. 1

Scala 1:200



PIANTA PIANO SECONDO
H 270



Ultima planimetria in atti

Data: 11/01/2019 - n. T139931 - Richiedente: MSCRR73A09A944F

Totale schede: 1 - Formato di acquisizione: A4(210x297) - Formato stampa richiesto: A4(210x297)

Catasto dei Fabbricati - Situazione al 11/01/2019 - Comune di PREGANZIOL (H022) - < Sez. Uff.: B - Foglio: 5 - Particella: 1833 - Subalterno: 99 >
VIA BARATTA VECCHIA piano: 2;

**Agenzia del Territorio
CATASTO FABBRICATI
Ufficio Provinciale di
Treviso**

Dichiarazione protocollo n. TV0510055 del 03/12/2007

Planimetria di u.i.u. in Comune di Preganziol

Via Baratta Vecchia

civ.

Identificativi Catastali:

Sezione: B

Foglio: 5

Particella: 1833

Subalterno: 102

Compilata da:

Fattori Lucio

Iscritto all'albo:

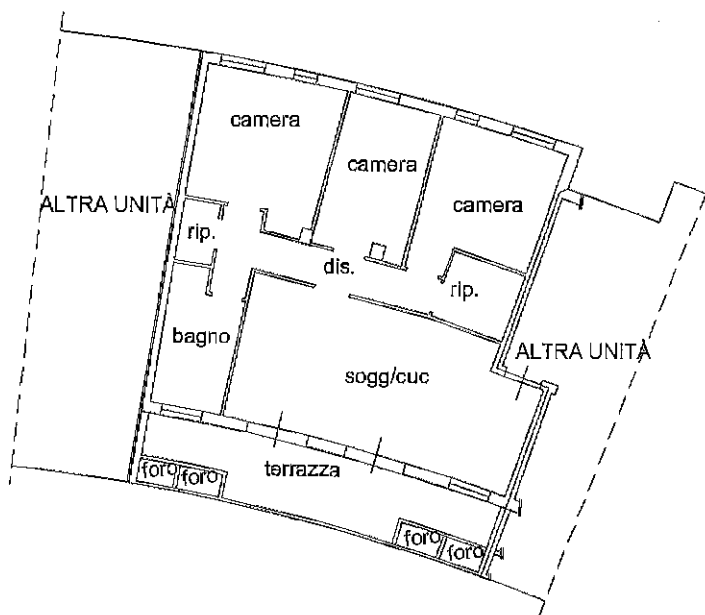
Geometri

Prov. Treviso

N. 1500

Scheda n. 1

Scala 1:200



PIANTA PIANO SECONDO
H 270



Ultima planimetria in atti

Data: 11/01/2019 - n. T139933 - Richiedente: MSCRRT73A09A944F

Totale schede: 1 - Formato di acquisizione: A4(210x297) - Formato stampa richiesto: A4(210x297)

Catasto dei Fabbricati - Situazione al 11/01/2019 - Comune di PREGANZIOL (H022) - < Sez. Urb.: B - Foglio: 5 - Particella: 1833 - Subalterno: 102 >
VIA BARATTA VECCHIA piano: 2;

Agenzia del Territorio
CATASTO FABBRICATI
Ufficio Provinciale di
Treviso

Dichiarazione protocollo n. TV0510055 del 03/12/2007

Planimetria di u.i.u. in Comune di Preganziol

Via Baratta Vecchia

civ.

Identificativi Catastali:

Sezione: B
Foglio: 5
Particella: 1833
Subalterno: 105

Compilata da:
Fattori Lucio

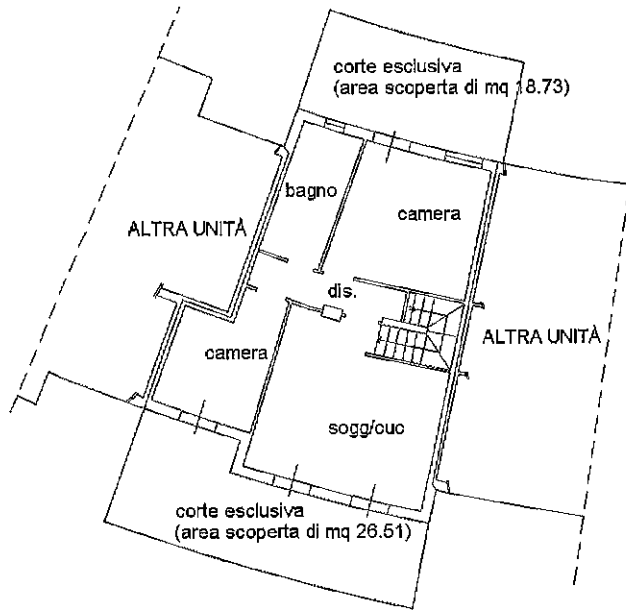
Isritto all'albo:
Geometri

Prov. Treviso

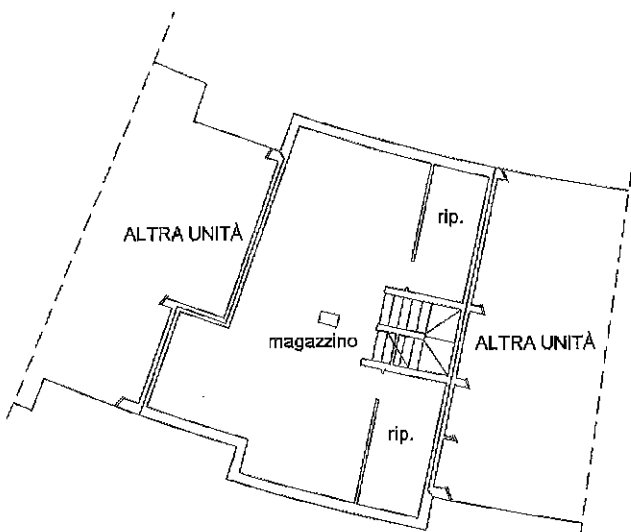
N. 1500

Scheda n. 1

Scala 1:200



PIANTA PIANO TERRA
H 270



PIANTA PIANO PRIMO SOTTOSTRADA PS1
H 240



Catasto dei Fabbricati - Situazione al 11/01/2019 - Comune di PREGANZIOL (H022) - < Sez.Urb.: B - Foglio: 5 - Particella: 1833 - Subalterno: 105 - VIA BARATTA VECCHIA piano: S1-T;

Ultima planimetria in atti

Agenzia del Territorio
CATASTO FABBRICATI
Ufficio Provinciale di
Treviso

Dichiarazione protocollo n. TV0510055 del 03/12/2007

Planimetria di u.i.u. in Comune di Preganziol

Via Baratta Vecchia

civ.

Identificativi Catastali:

Sezione: B

Foglio: 5

Particella: 1833

Subalterno: 106

Compilata da:
Fattori Lucio

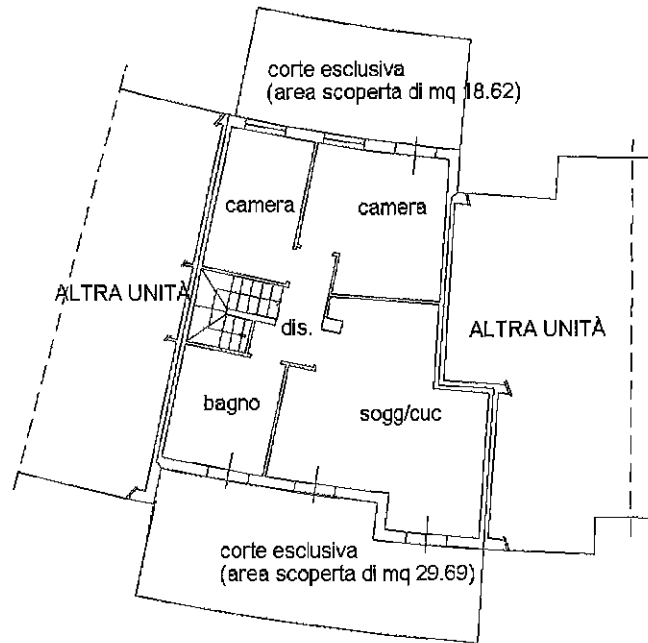
Iscritto all'albo:
Geometri

Prov. Treviso

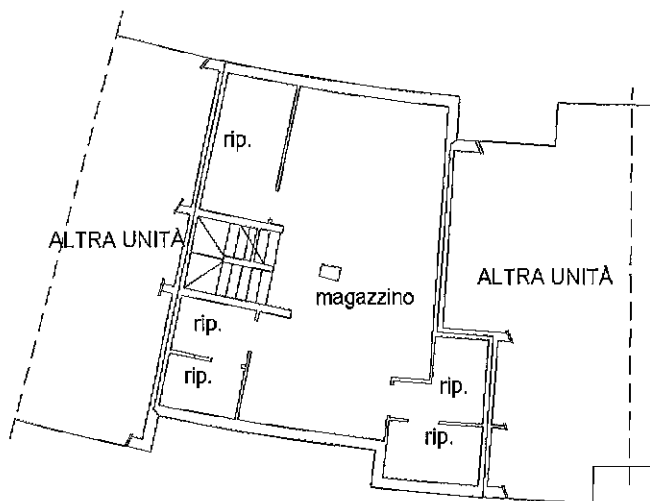
N. 1500

Scheda n. 1

Scala 1:200



PIANTA PIANO TERRA
H 270



PIANTA PIANO PRIMO SOTTOSTRADA PS1
H 240



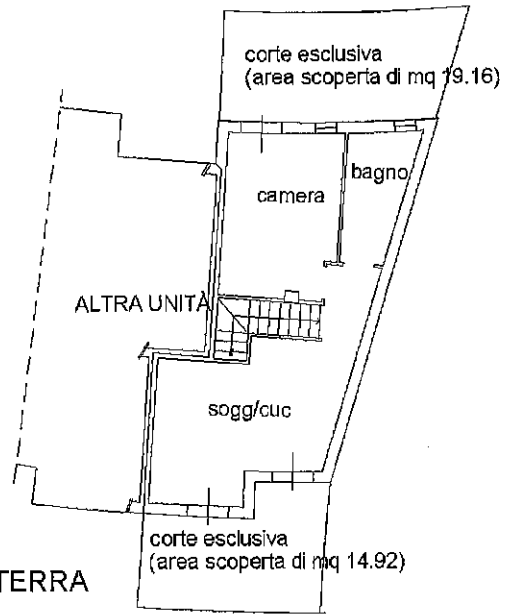
Ultima planimetria in atti

Data: 11/01/2019 - n. T185203 - Richiedente: MSCRR73A09A944F

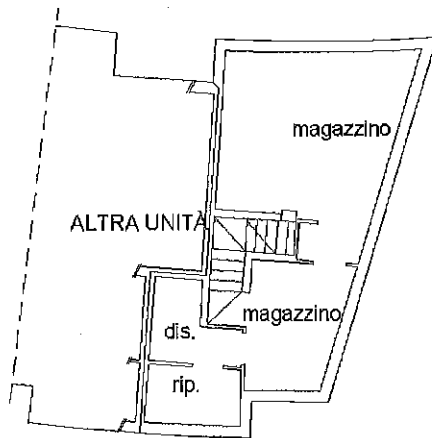
Totale schede: 1 - Formato di acquisizione: A4(210x297) - Formato stampa richiesto: A4(210x297)

Catasto dei Fabbricati - Situazione al 11/01/2019 - Comune di PREGANZIOL (H022) - < Sez. Uff. : B - Foglio: 5 - Particella: 1833 - Subalterno: 106 >
VIA BARATTA VECCHIA piano: S1-T;

Agenzia del Territorio CATASTO FABBRICATI Ufficio Provinciale di Treviso	Dichiarazione protocollo n. TV0510055 del 03/12/2007	
	Planimetria di u.i.u. in Comune di Preganziol Via Baratta Vecchia civ.	
Scheda n. 1 Scala 1:200	Identificativi Catastali: Sezione: B Foglio: 5 Particella: 1833 Subalterno: 107	Compilata da: Fattori Lucio Isritto all'albo: Geometri Prov. Treviso N. 1500



PIANTA PIANO TERRA
H 270



PIANTA PIANO PRIMO SOTTOSTRADA PS1
H 240



Ultima planimetria in atti

Data: 11/01/2019 - n. T185204 - Richiedente: MSCRR73A09A944F

Totale schede: 1 - Formato di acquisizione: A4(210x297) - Formato stampa richiesto: A4(210x297)

Catasto dei Fabbricati - Situazione al 11/01/2019 - Comune di PREGANZIOL (H022) - < Sez. Uff.: B - Foglio: 5 - Particella: 1833 - Subalterno: 107 >
VIA BARATTA VECCHIA piano: S1-T;

**Agenzia del Territorio
CATASTO FABBRICATI
Ufficio Provinciale di
Treviso**

Dichiarazione protocollo n. TV0510055 del 03/12/2007

Planimetria di u.i.u. in Comune di Preganziol

Via Baratta Vecchia

oiv.

Identificativi Catastali:

Sezione: B

Foglio: 5

Particella: 1833

Subalterno: 116

Compilata da:
Fattori Lucio

Iscritto all'albo:
Geometri

Prov. Treviso

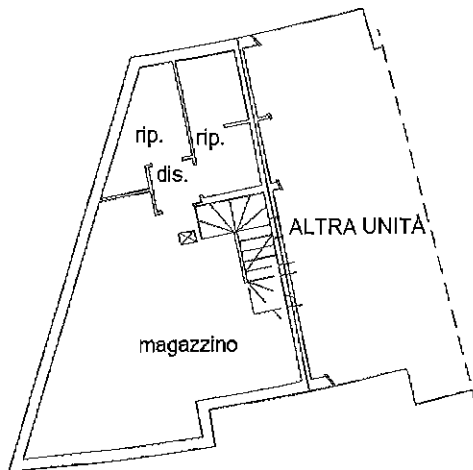
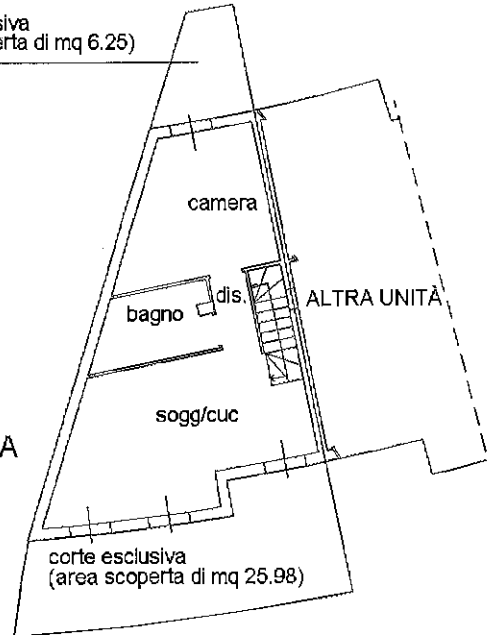
N. 1500

Scheda n. 1

Scala 1:200

corte esclusiva
(area scoperta di mq 6.25)

**PIANTA PIANO TERRA
H 270**



PIANTA PIANO PRIMO SOTTOSTRADA PS1



Ultima planimetria in atti

Data: 11/01/2019 - n. T185205 - Richiedente: MSCRR73A09A944F

Totale schede: 1 - Formato di acquisizione: A4(210x297) - Formato stampa richiesto: A4(210x297)

Catasto dei Fabbricati - Situazione al 11/01/2019 - Comune di PREGANZIOL (H022) - < Sez. Urb.: B - Foglio: 5 - Particella: 1833 - Subalterno: 116 >
VIA BARATTA VECCHIA piano: S1-F;

**Agenzia del Territorio
CATASTO FABBRICATI
Ufficio Provinciale di
Treviso**

Dichiarazione protocollo n. TV0510055 del 03/12/2007

Planimetria di u.i.u. in Comune di Preganziol

Via Baratta Vecchia

civ.

Identificativi Catastali:

Sezione: B

Foglio: 5

Particella: 1833

Subalterno: 117

Compilata da:
Fattori Lucio

Iscritto all'albo:
Geometri

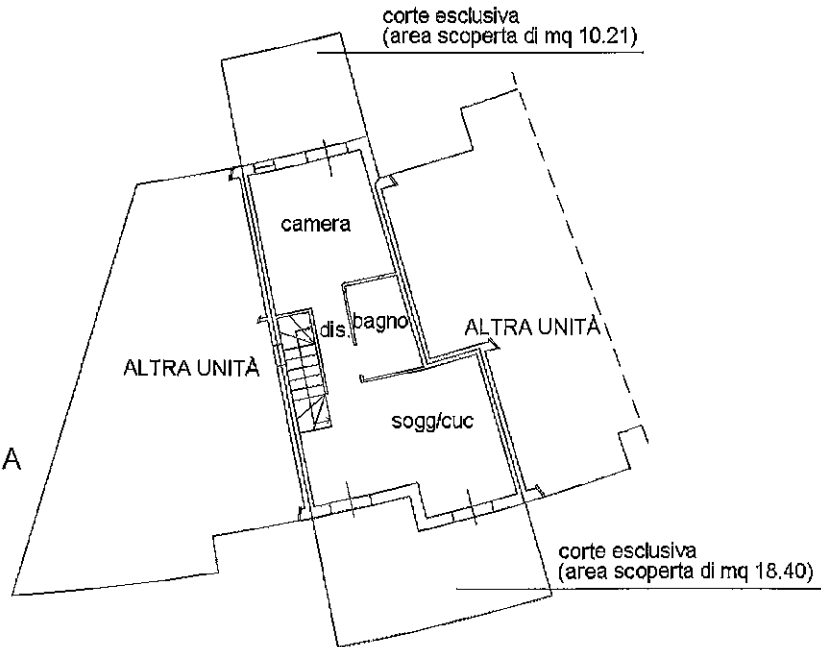
Prov. Treviso

N. 1500

Scheda n. 1

Scala 1:200

PIANTA PIANO TERRA
H 270



Ultima planimetria in atti

PIANTA PIANO PRIMO SOTTOSTRADA PS1
H 240

Data: 11/01/2019 - n. T185207 - Richiedente: MSCRR73A09A944F

Totale schede: 1 - Formato di acquisizione: A4(210x297) - Formato stampa richiesto: A4(210x297)

Catasto dei Fabbricati - Simazione al 11/01/2019 - Comune di PREGANZIOL (H022) - Sez. Ufb.: B - Foglio: 5 - Particella: 1833 - Subalterno: 117 >
VIA BARATTA VECCHIA piano: S1-T;

**Agenzia del Territorio
CATASTO FABBRICATI
Ufficio Provinciale di
Treviso**

Dichiarazione protocollo n. TV0510055 del 03/12/2007

Planimetria di u.i.u. in Comune di Preganziol

Via Baratta Vecchia

civ.

Identificativi Catastali:

Sezione: B

Foglio: 5

Particella: 1833

Subalterno: 118

Compilata da:
Fattori Lucio

Iscritto all'albo:
Geometri

Prov. Treviso

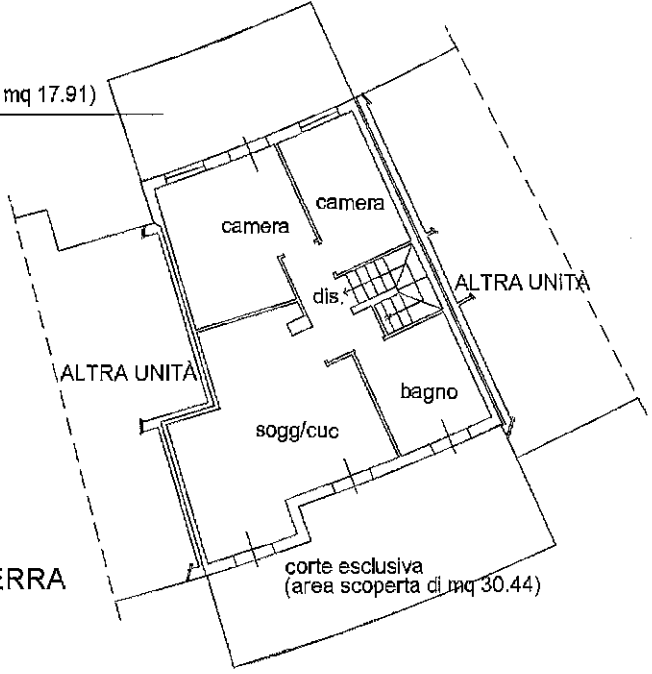
N. 1500

Scheda n. 1

Scala 1:200

corte esclusiva
(area scoperta di mq 17.91)

PIANTA PIANO TERRA
H 270



PIANTA PIANO PRIMO SOTTOSTRADA PS1

Ultima planimetria in atti
H 240

Catasto dei Fabbricati - Situazione al 11/01/2019 - Comune di PREGANZIOL (H022) - < Sez. Urb.: B - Foglio: 5 - Particella: 1833 - Subalterno: 118 -
VIA BARATTA VECCHIA piano: S1-T;

**Agenzia del Territorio
CATASTO FABBRICATI
Ufficio Provinciale di
Treviso**

Dichiarazione protocollo n. TV0510055 del 03/12/2007

Planimetria di u.i.u. in Comune di Preganziol

Via Baratta Vecchia

civ.

Identificativi Catastali:

Sezione: B

Foglio: 5

Particella: 1833

Subalterno: 119

Compilata da:
Fattori Lucio

Iscritto all'albo:
Geometri

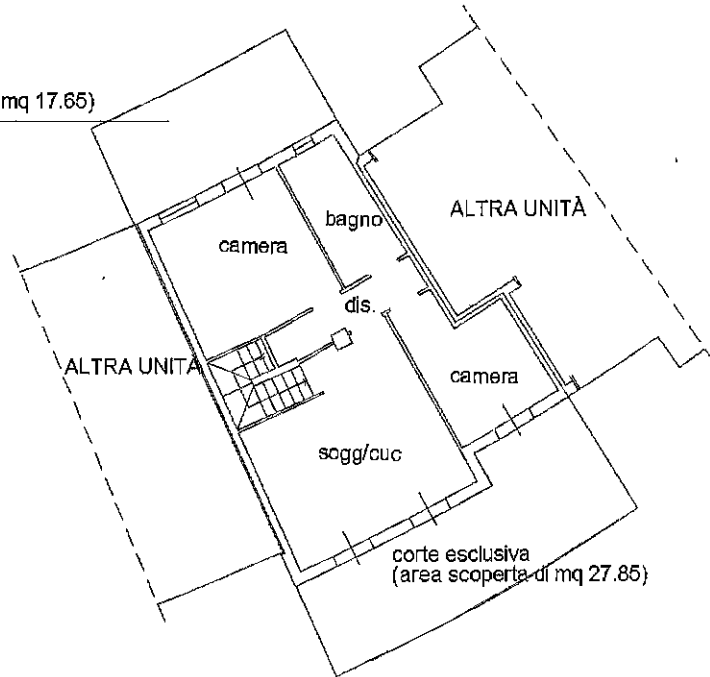
Prov. Treviso

N. 1500

Scheda n. 1

Scala 1:200

corte esclusiva
(area scoperta di mq 17.65)



**PIANTA PIANO TERRA
H 270**



PIANTA PIANO PRIMO SOTTOSTRADA PS1

Ultima planimetria in atti

H 340

Catasto dei Fabbricati - Situazione al 11/01/2019 - Comune di PREGANZIOL (H022) - < Sez. Uff.: B - Foglio: 5 - Particella: 1833 - Subalterno: 119 >
VIA BARATTA VECCHIA piano: S1-T;



Agenzia del Territorio
CATASTO FABBRICATI
Ufficio Provinciale di
Treviso

Dichiarazione protocollo n. TV0510055 del 03/12/2007

Planimetria di u.i.u. in Comune di Preganziol

Via Baratta Vecchia

oiv.

Identificativi Catastali:

Sezione: B
Foglio: 5
Particella: 1833
Subalterno: 120

Compilata da:
Fattori Lucio

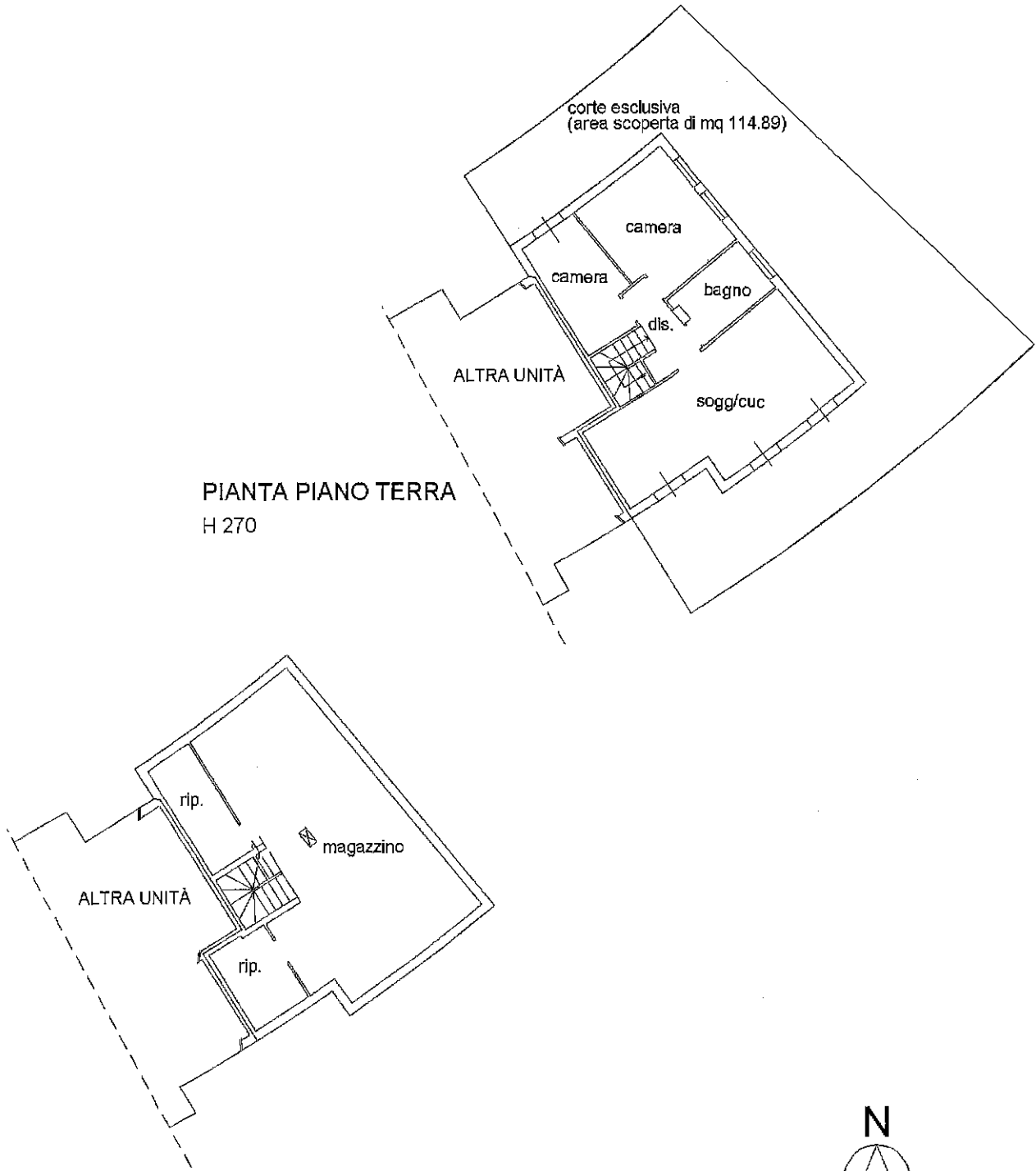
Iscritto all'albo:
Geometri

Prov. Treviso

N. 1500

Scheda n. 1

Scala 1:200



PIANTA PIANO TERRA
H 270

PIANTA PIANO PRIMO SOTTOSTRADA PS1
H 240

Catasto dei Fabbricati - Situazione al 11/01/2019 - Comune di PREGANZIOL (H022) - < Sez. Urb.: B - Foglio: 5 - Particella: 1833 - Subalterno: 120 >
VIA BARATTA VECCHIA piano: S1-T;

Ultima planimetria in atti

Data: 11/01/2019 - n. T185623 - Richiedente: MSCRRT73A09A944F

Totale schede: 1 - Formato di acquisizione: A4(210x297) - Formato stampa richiesto: A4(210x297)

**Agenzia del Territorio
CATASTO FABBRICATI
Ufficio Provinciale di
Treviso**

Dichiarazione protocollo n. TV0510055 del 03/12/2007

Planimetria di u.i.u. in Comune di Preganziol

Via Baratta Vecchia

civ.

Identificativi Catastali:

Sezione: B

Foglio: 5

Particella: 1833

Subalterno: 123

Compilata da:
Fattori Lucio

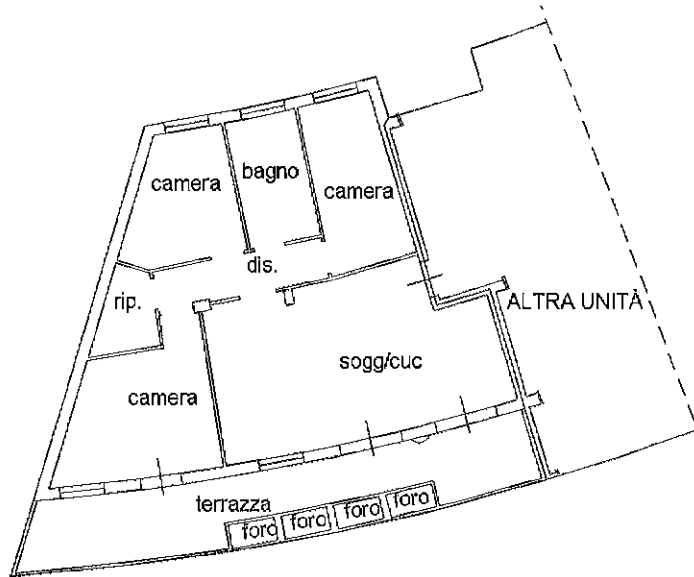
Iscritto all'albo:
Geometri

Prov. Treviso

N. 1500

Scheda n. 1

Scala 1:200



PIANTA PIANO SECONDO

H 270



Ultima planimetria in atti

Data: 11/01/2019 - n. T185624 - Richiedente: MSCRRT73A09A944F

Totale schede: 1 - Formato di acquisizione: A4(210x297) - Formato stampa richiesto: A4(210x297)

Catasto dei Fabbricati - Situazione al 11/01/2019 - Comune di PREGANZIOL (H022) - < Sez. Urb.: B - Foglio: 5 - Particella: 1833 - Subalterno: 123 >
VIA BARATTA VECCHIA piano: 2;