

All. 1 - Planimetria indicante la consistenza del bene oggetto di stima



CORPO A

CORPO B

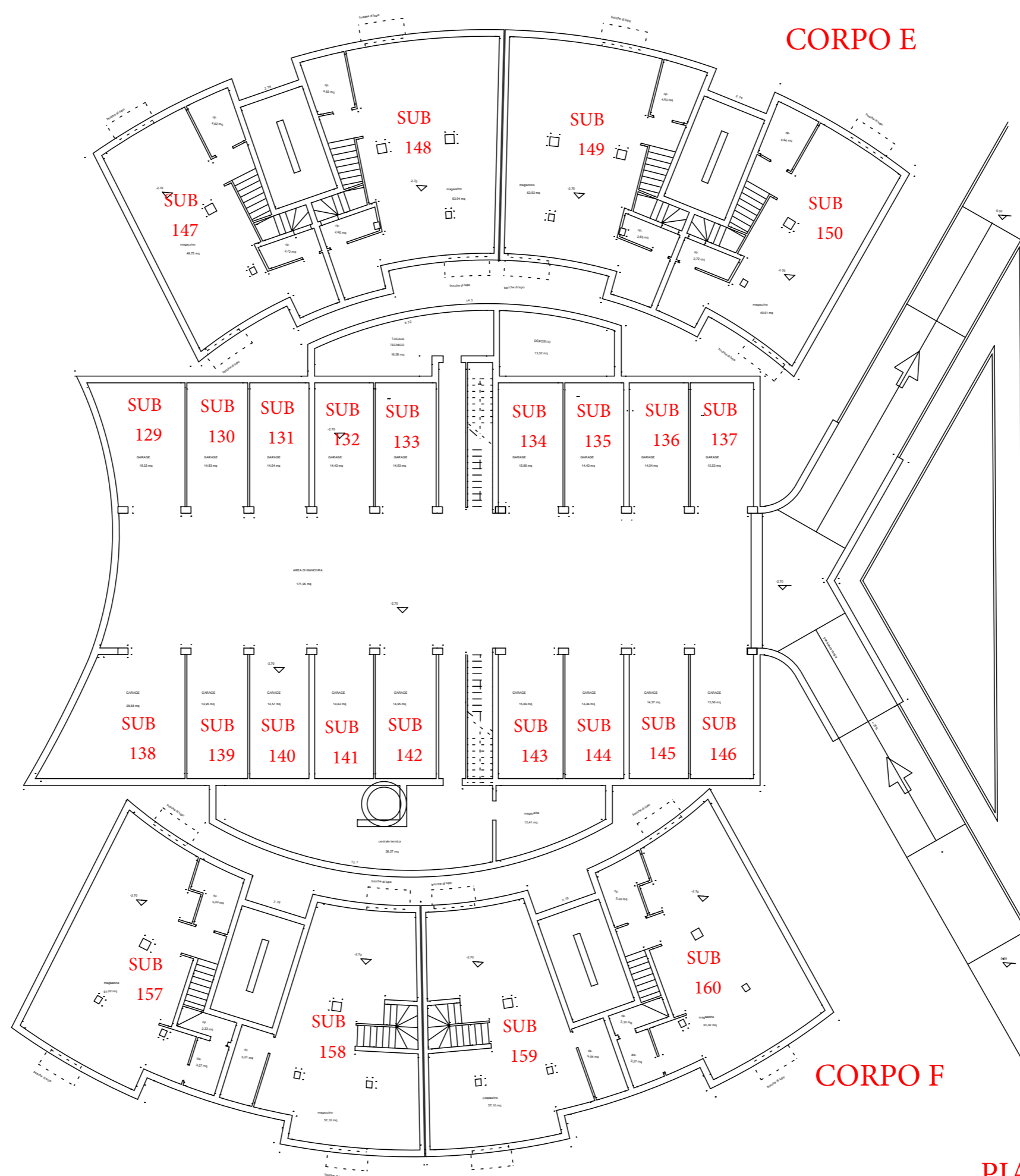
SUB 57

SUB 69

CORPO C

CORPO D

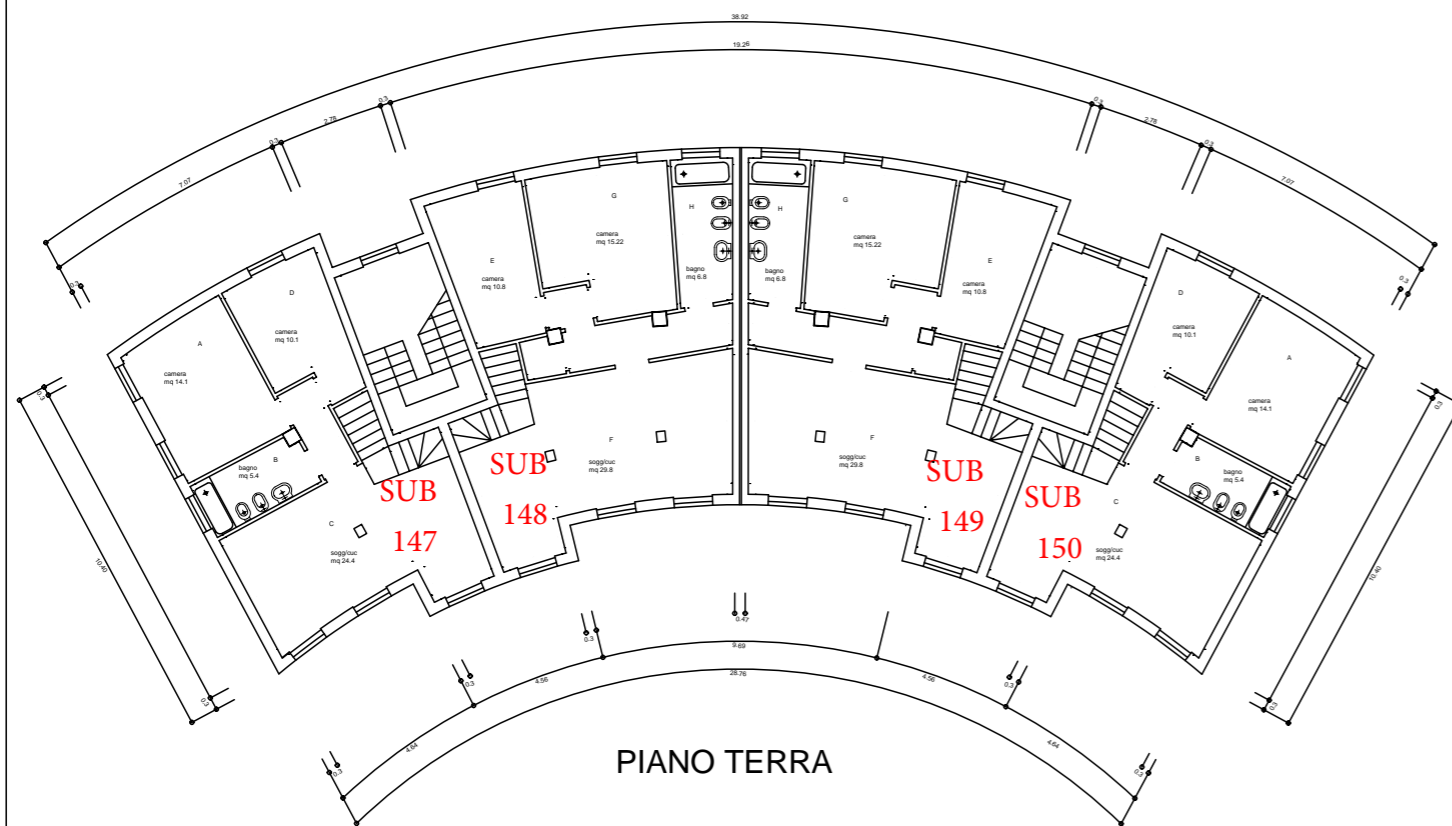
PIANTA INTERRATO A-B-C-D



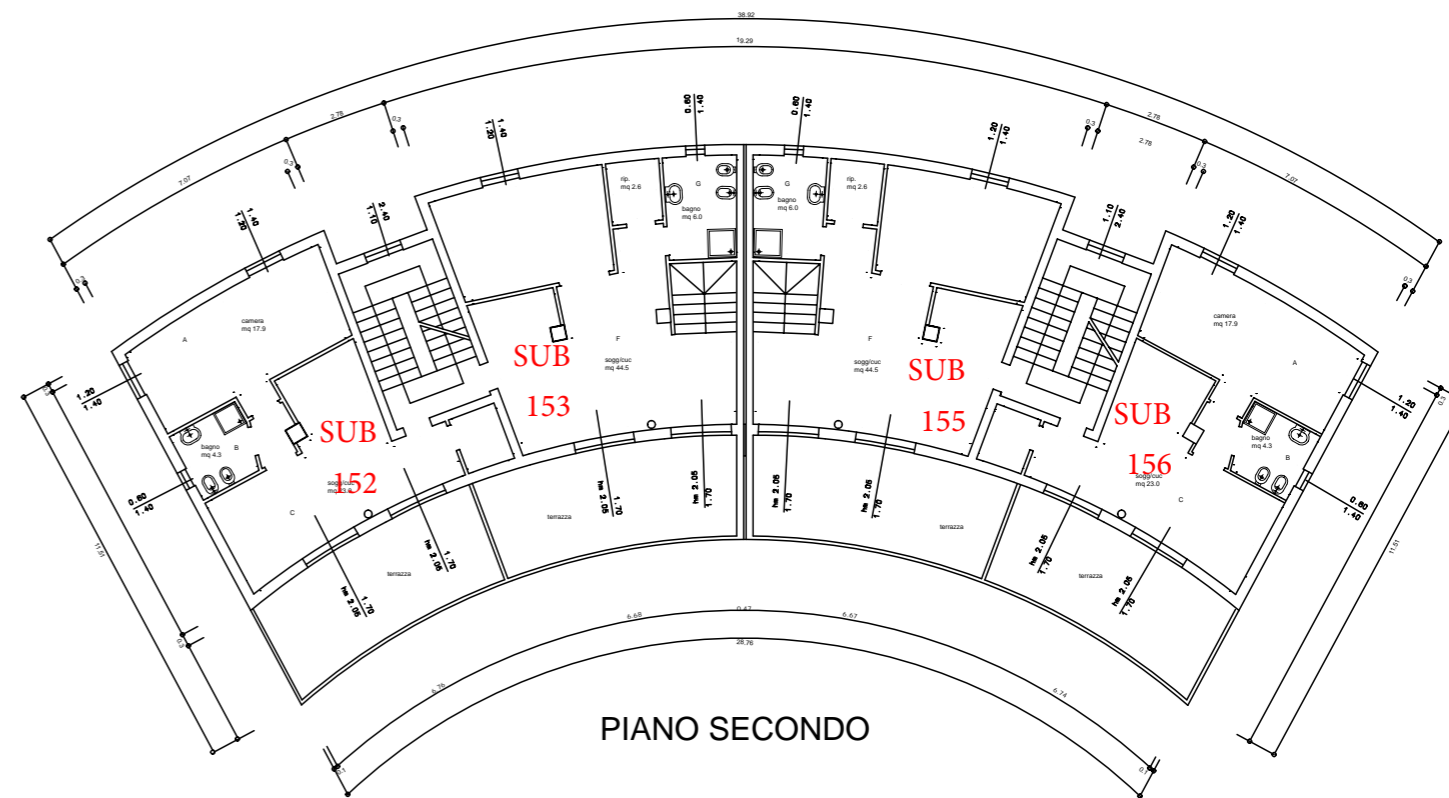
CORPO E

CORPO F

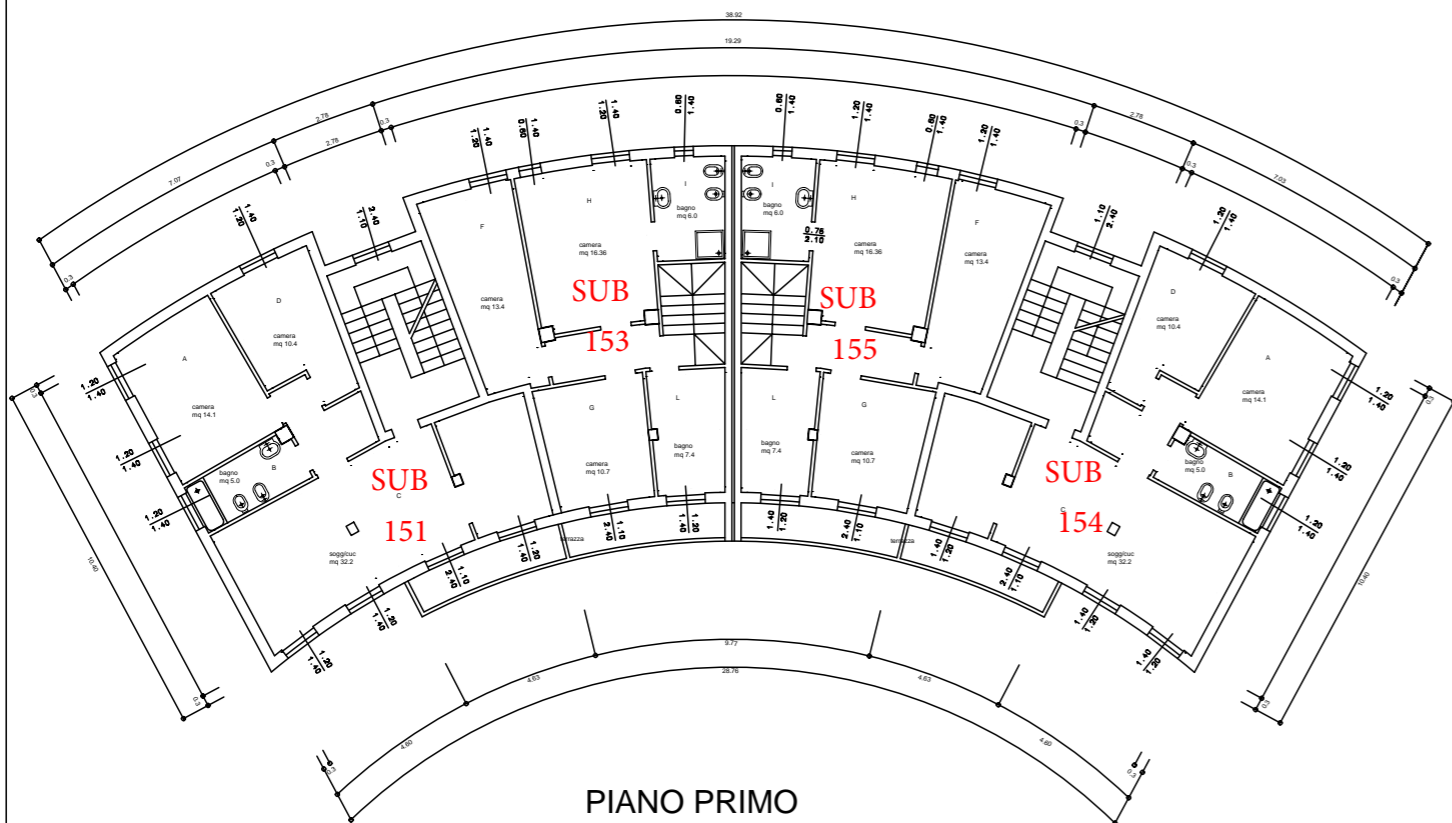
PIANTA INTERRATO E-F



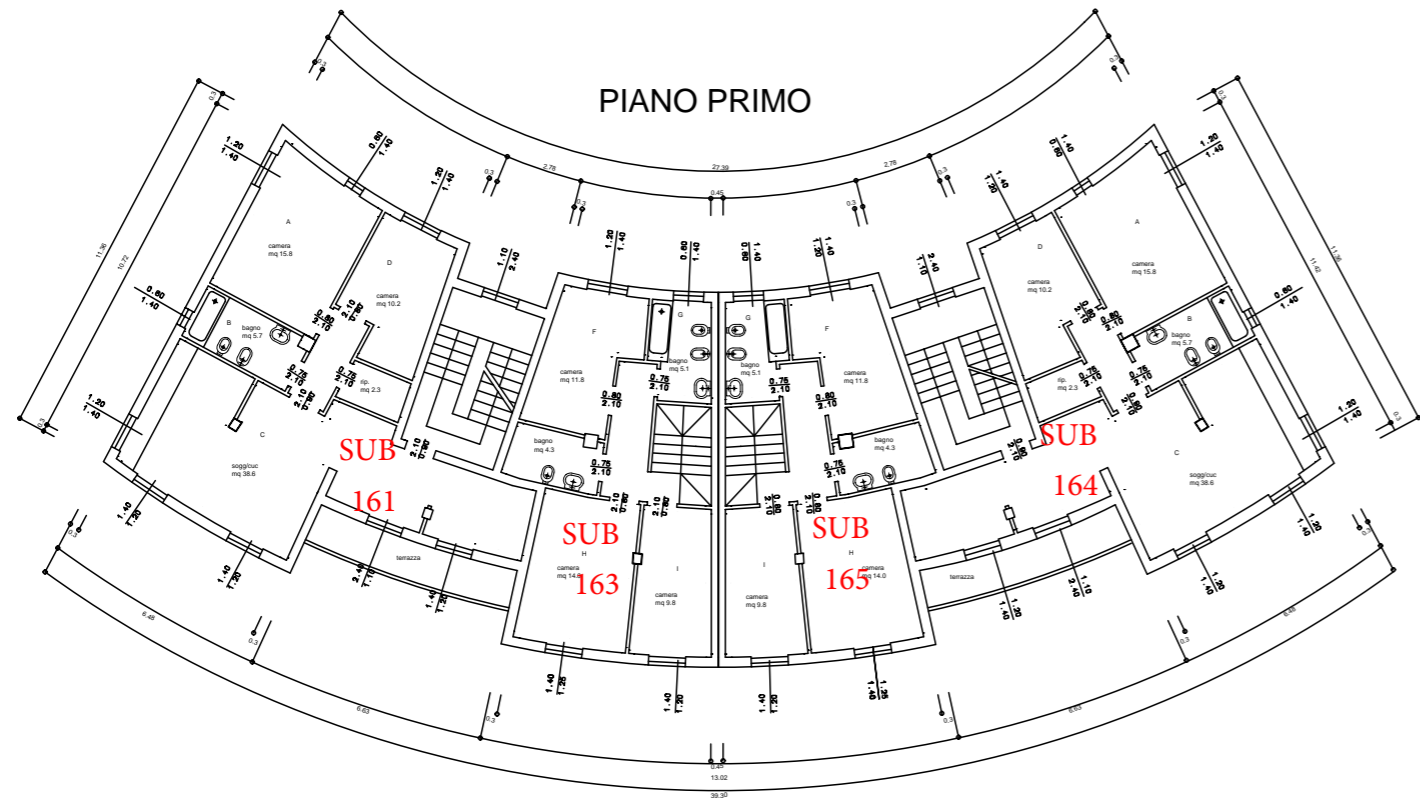
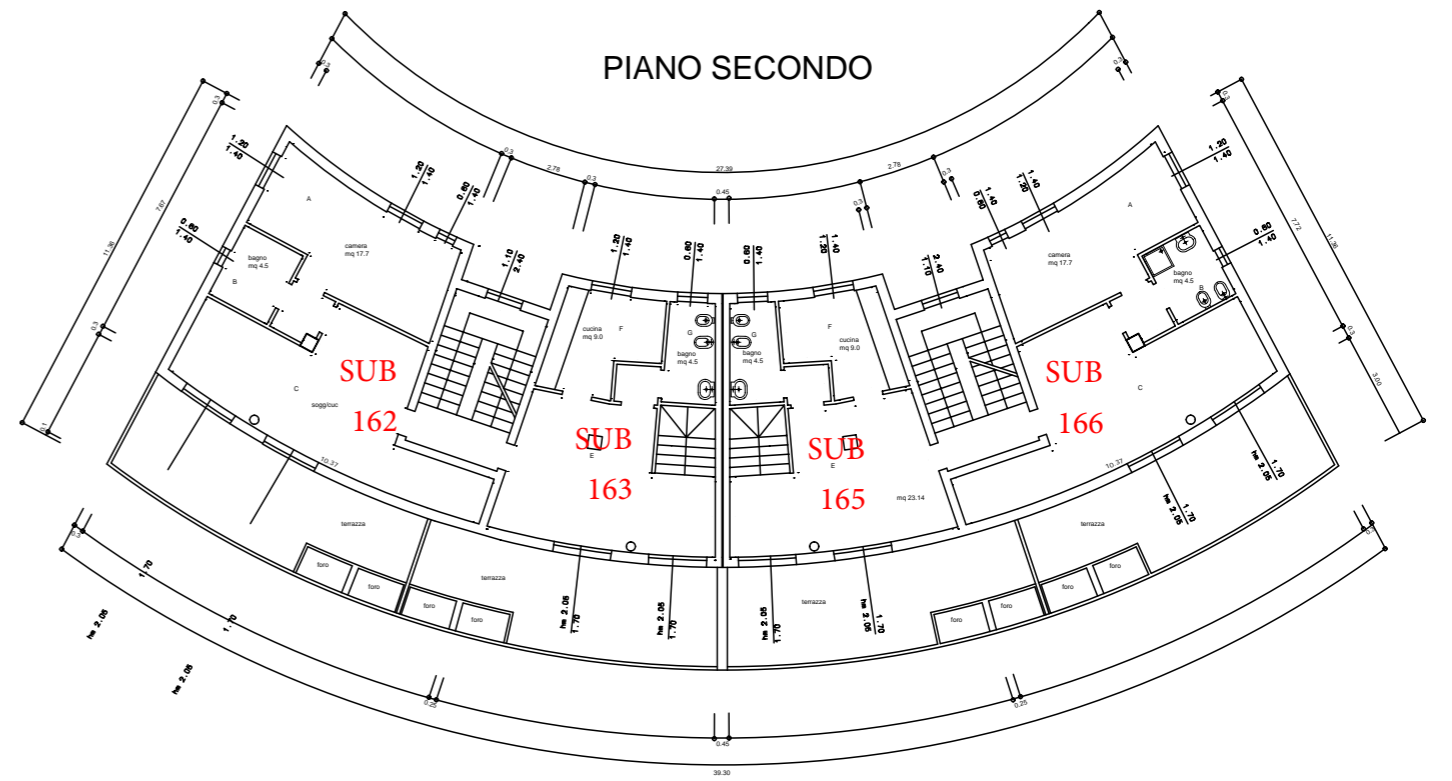
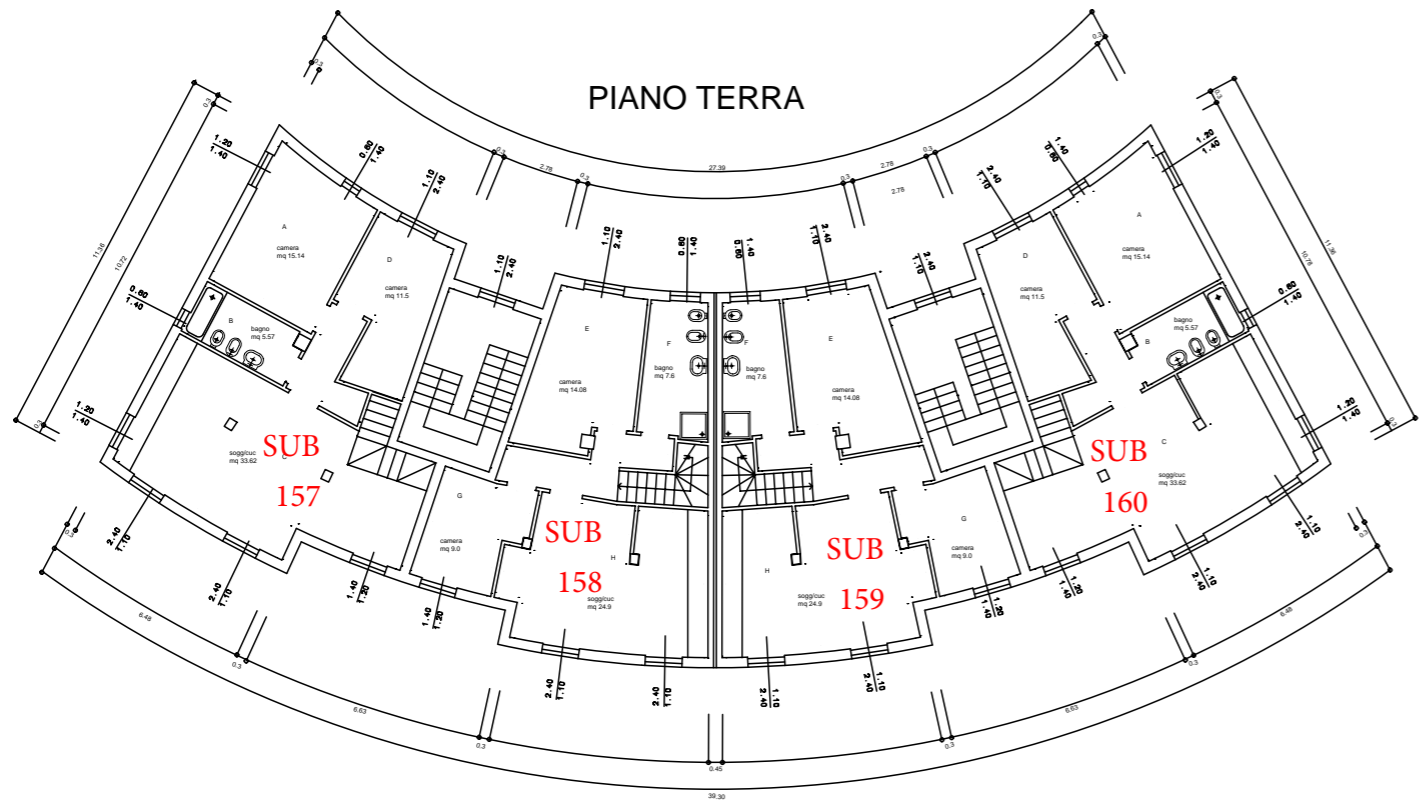
PIANO TERRA



PIANO SECONDO

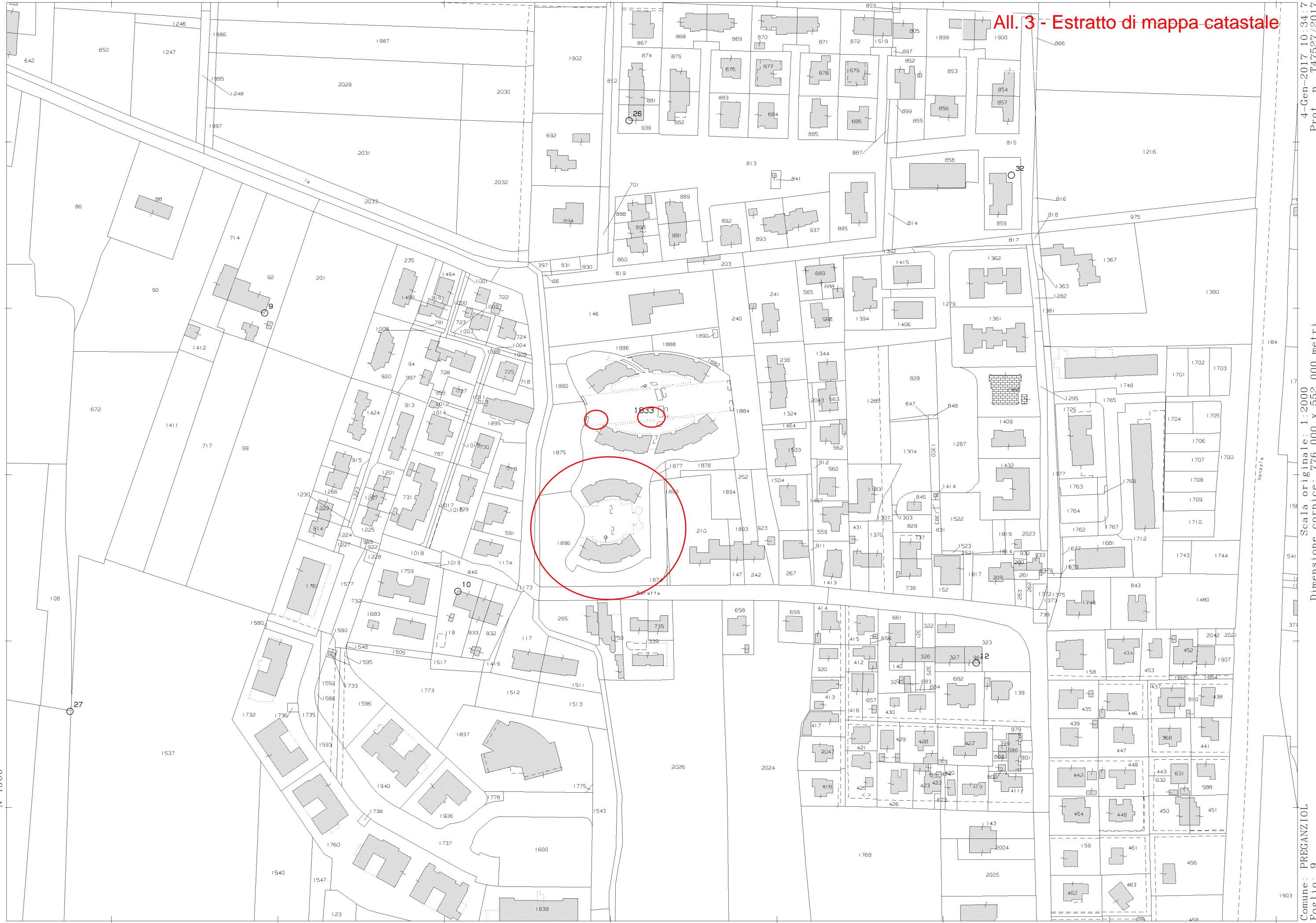


PIANO PRIMO



PIANTE CORPO F

All. 3 - Estratto di mappa catastale



E=-1200

1 Particella: 1833

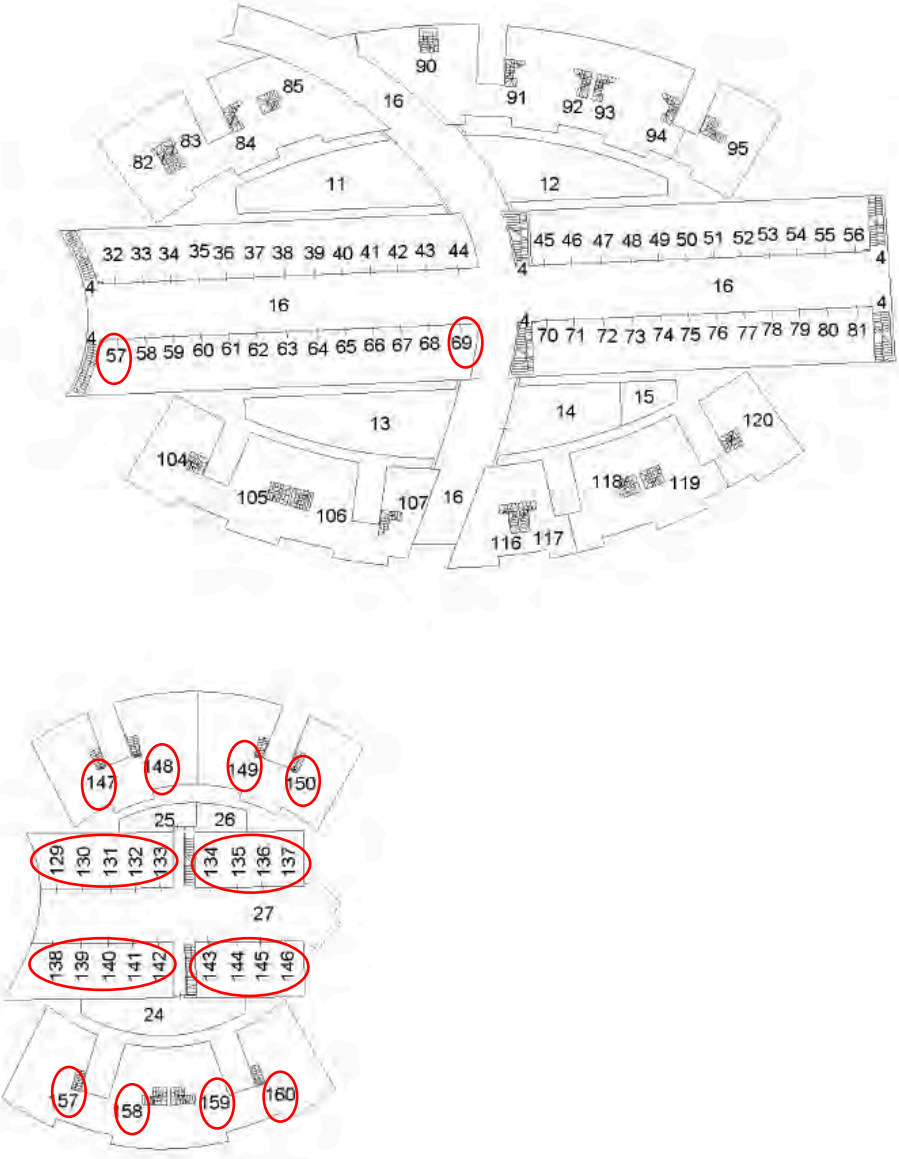
4-Gen-2017 10:34:7
Prot. n. T47527/2017
Scala originale: 1:2000
Dimensione cornice: 776.000 x 552.000 metri
Comune: PREGANZIOL
Foglio: 9

All. 4 - Elaborato planimetrico ed elenco subalterni

Ultima Planimetrica in atti
 Data: 14/01/2019 - n. T1108939 - Richiedente: Telematico
 Formato di acquisizione: A3(297x420) - Formato stampa richiesto: A4(210x297) - Fattore di scala non utilizzabile

genzia del territorio
CATASTO FABBRICATI
 Ufficio provinciale di Treviso

ELABORATO PLANIMETRICO	Compiuto da: Rettori Lucio	Inscritto all'albo: Geometri	Prov. Veneto	N. 1738
Comune di Preganziol	Sezione B	Foglio: 5	Particellari: 1833	Espresso n. 07/12/2007 del
Illustrazione grafica dei subalterni				1500 n. 02/11/2007 del 28/11/2007 Scala 1 : 500



Pianta Piano Interrato
 H.=m. 2.40



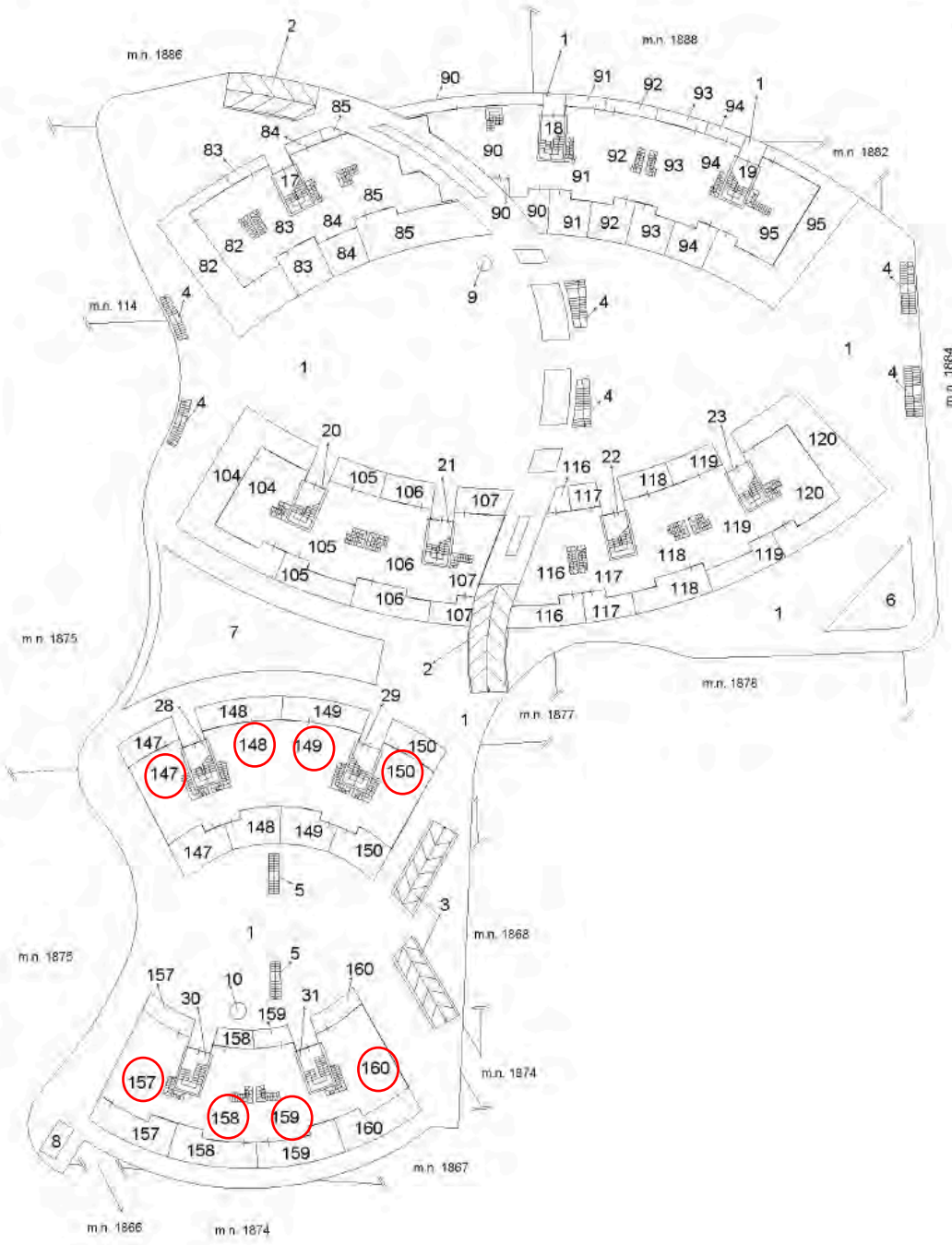
Catasto dei Fabbricati - Situazione al 14/01/2019 - Comune di PREGANZIOL (HD22) - < Sez. Urb.: B - Foglio: 5 - Particellari: 1833 - Elaborato planimetrico >

Ultima Planimetria in atti
 Data: 14/01/2019 - n. T1108939 - Richiedente: Telematico

Ufficio Provinciale di Treviso
CATASTO FABBRICATI
 Agenzia del Territorio

ELABORATO PLANIMETRICO	Completato da: RETOREI LUCIO	Inscritto all'albo: Geometri	Prov. TREVISO	N. 1738
Comune di: PREGANZIOI	Sezione: B	Foglio: 5	Particellari: 1833	FF99091405 n. 07/12/2007 del
Disegnazione grafica del subalterna				UFFO Mappele n. 494139 del 28/11/2007 Scala 1:500

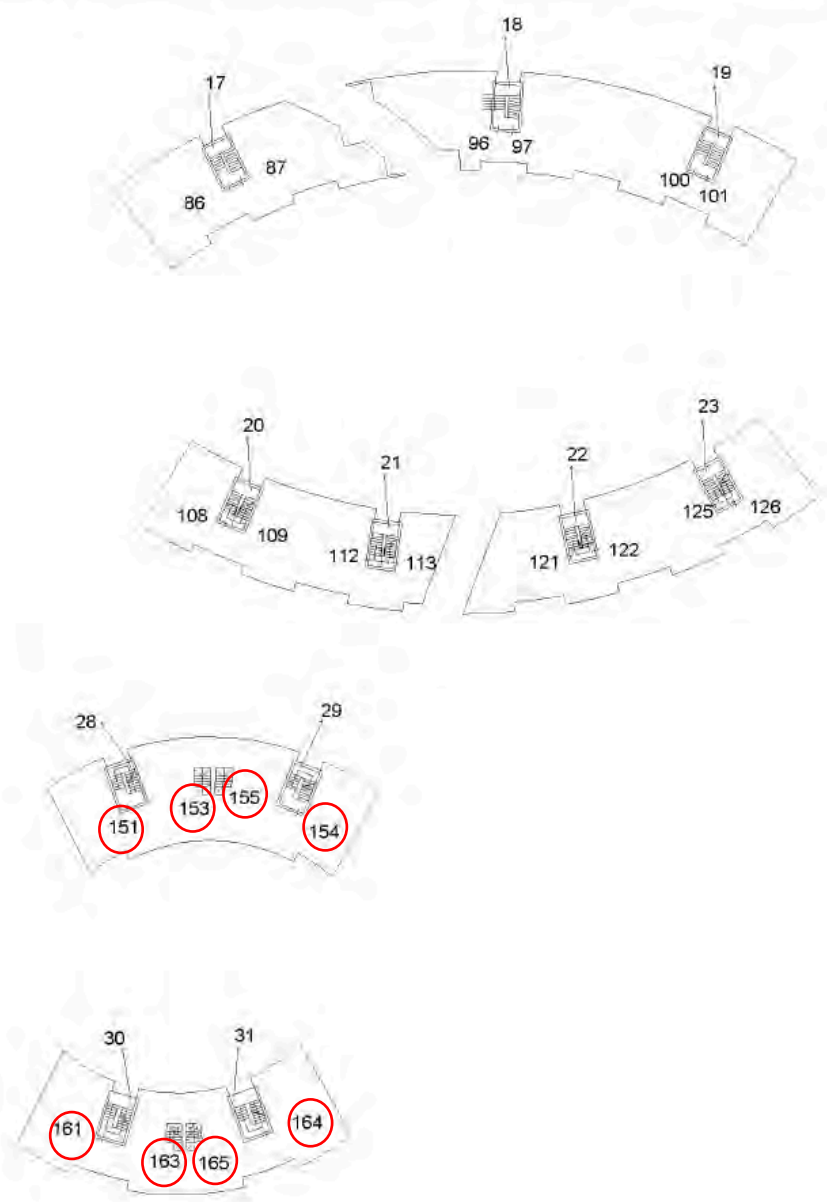
Totale schede: - Formato di acquisizione: A3(297x420) - Formato stampa richiesto: A4(210x297) - Fattore di scala non utilizzabile



Pianta Piano Terra
H.=m. 2.70

Catasto dei Fabbricati - Situazione al 14/01/2019 - Comune di PREGANZIOI (HD22) - < Sez. Urb.: B - Foglio: 5 - Particella: 1833 - Elaborato planimetrico >

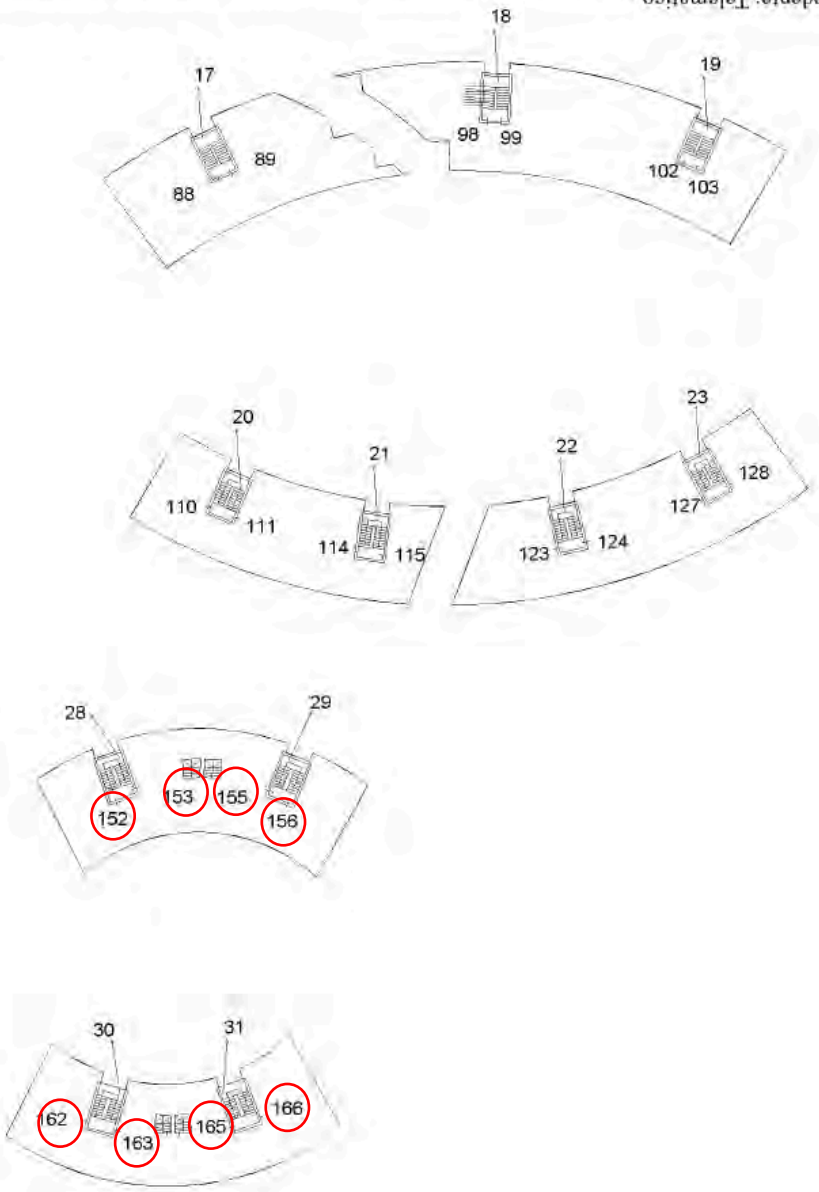
ELABORATO PLANIMETRICO	Compiato da: PIRELLI LUCIO	Inscritto all'albo: GEOMETRI	Prov. Treviso	N. 1738
Comune di: PREGANZIOI	Sezione: B	Foglio: 5	Particellari: 1633	Espresso n. 07/12/2007 del
Illustrazione grafica del subalterno				dal 28/11/2007. Scala 1 : 500



Pianta Piano Primo
H.=m. 2.70

ELABORATO PLANIMETRICO	Completato da: Paolotti Lucio	Inscritto all'albo: Geometri	Prov. Treviso	N. 1738
Comune di: Preganziol	Stazione: B	Foglio: 5	Particellari: 1633	Espresso n. 07/12/2007 del
Insediamento grafico del subalterno				Decreto Regionale n. 494139 del 28/11/2007. Scala 1 : 500

Totale schede: -
 Data: 14/01/2019 - n. T108939 - Richiedente: Telematico
 Formato di acquisizione: A3(297x420) - Formato stampa richiesto: A4(210x297) - Fattore di scala non utilizzabile



Pianta Piano Secondo
H.=m. 2.70

**Agenzia del Territorio
CATASTO FABBRICATI
Ufficio Provinciale di
Treviso**

Dichiarazione protocollo n. TV0510055 del 03/12/2007

Planimetria di u.i.u. in Comune di Preganziol

Via Baratta Vecchia

civ.

Identificativi Catastali:

Sezione: B

Foglio: 5

Particella: 1833

Subalterno: 57

Compilata da:
Fattori Lucio

Iscritto all'albo:
Geometri

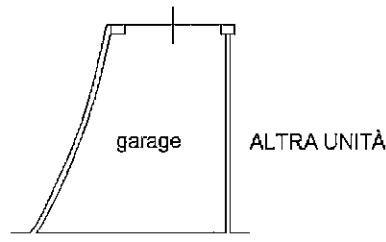
Prov. Treviso

N. 1500

Scheda n. 1

Scala 1:200

PIANTA PIANO INTERRATO
H 240



Catasto dei Fabbricati - Situazione al 11/01/2019 - Comune di PREGANZIOL (H022) - < Sez. Urb.: B - Foglio: 5 - Particella: 1833 - Subalterno: 57 >
VIA BARATTA VECCHIA piano: S1;

**Agenzia del Territorio
CATASTO FABBRICATI
Ufficio Provinciale di
Treviso**

Dichiarazione protocollata n. TV0510055 del 03/12/2007

Planimetria di u.i.u. in Comune di Preganziol

Via Baratta Vecchia

civ.

Identificativi Catastali:

Sezione: B

Foglio: 5

Particella: 1833

Subalterno: 69

Compilata da:
Fattori Lucio

Iscritto all'albo:
Geometri

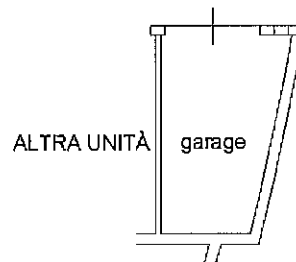
Prov. Treviso

N. 1500

Scheda n. 1

Scala 1:200

PIANTA PIANO INTERRATO
H 240



Ultima planimetria in atti

Data: 11/01/2019 - n. T150057 - Richiedente: MSCRRT73A09A944F

Totale schede: 1 - Formato di acquisizione: A4(210x297) - Formato stampa richiesto: A4(210x297)

Agenzia del Territorio
CATASTO FABBRICATI
Ufficio Provinciale di
Treviso

Dichiarazione protocollo n. TV0510055 del 03/12/2007

Planimetria di u.i.u. in Comune di Preganziol

Via Baratta Vecchia

civ.

Identificativi Catastali:

Sezione: B

Foglio: 5

Particella: 1833

Subalterno: 129

Compilata da:
Fattori Lucio

Isritto all'albo:
Geometri

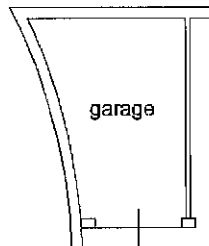
Prov. Treviso

N. 1500

Scheda n. 1

Scala 1:200

PIANTA PIANO INTERRATO
H 240



garage

ALTRA UNITÀ



Ultima planimetria in atti

Data: 11/01/2019 - n. T185625 - Richiedente: MSCRRT73A09A944F

Totale schede: 1 - Formato di acquisizione: A4(210x297) - Formato stampa richiesto: A4(210x297)

Catasto dei Fabbricati - Situazione al 11/01/2019 - Comune di PREGANZIOL (H022) - < Sez. Uff.: B - Foglio: 5 - Particella: 1833 - Subalterno: 129 >
VIA BARATTA VECCHIA piano: S1;

Agenzia del Territorio
CATASTO FABBRICATI
Ufficio Provinciale di
Treviso

Dichiarazione protocollo n. TV0510055 del 03/12/2007

Planimetria di u.i.u. in Comune di Preganziol

Via Baratta Vecchia

oiv.

Identificativi Catastali:

Sezione: B

Foglio: 5

Particella: 1833

Subalterno: 130

Compilata da:
Fattori Lucio

Iscritto all'albo:
Geometri

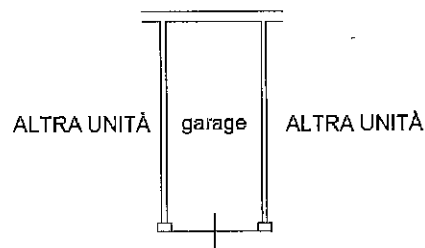
Prov. Treviso

N. 1500

Scheda n. 1

Scala 1:200

PIANTA PIANO INTERRATO
H 240



Ultima planimetria in atti

Data: 11/01/2019 - n. T185627 - Richiedente: MSCRRT73A09A944F

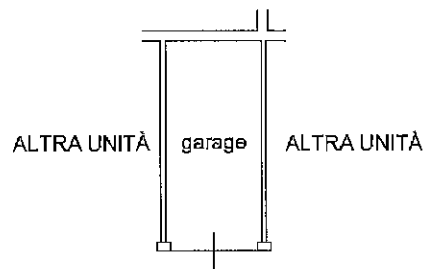
Totale schede: 1 - Formato di acquisizione: A4(210x297) - Formato stampa richiesto: A4(210x297)

Catasto dei Fabbricati - Situazione al 11/01/2019 - Comune di PREGANZIOL (H022) - < Sez. Ufb.: B - Foglio: 5 - Particella: 1833 - Subalterno: 130 -
VIA BARATTA VECCHIA piano: S1;

Agenzia del Territorio CATASTO FABBRICATI Ufficio Provinciale di Treviso	Dichiarazione protocollo n. TV0510055 del 03/12/2007	
	Planimetria di u.i.u. in Comune di Preganziol Via Baratta Vecchia civ.	
Identificativi Catastali:	Compilata da:	
Sezione: B	Fattori Lucio	
Foglio: 5	Iscritto all'albo:	
Particella: 1833	Geometri	
Subalterno: 131	Prov. Treviso	N. 1500

Scheda n. 1 Scala 1:200

PIANTA PIANO INTERRATO
H 240



Ultima planimetria in atti

Data: 11/01/2019 - n. T185629 - Richiedente: MSCRRT73A09A944F

Totale schede: 1 - Formato di acquisizione: A4(210x297) - Formato stampa richiesto: A4(210x297)

Catasto dei Fabbricati - Situazione al 11/01/2019 - Comune di PREGANZIOL (H022) - < Sez. Urb.: B - Foglio: 5 - Particella: 1833 - Subalterno: 131 >
VIA BARATTA VECCHIA piano: S1;

**Agenzia del Territorio
CATASTO FABBRICATI
Ufficio Provinciale di
Treviso**

Dichiarazione protocollo n. TV0510055 del 03/12/2007

Planimetria di u.i.u. in Comune di Preganziol

Via Baratta Vecchia

civ.

Identificativi Catastali:

Sezione: B

Foglio: 5

Particella: 1833

Subalterno: 132

Compilata da:
Fattori Lucio

Iscritto all'albo:
Geometri

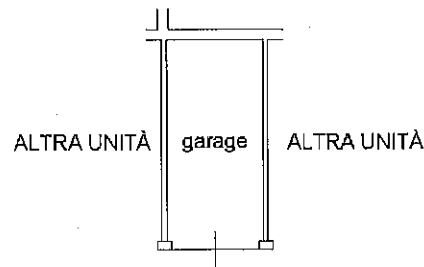
Prov. Treviso

N. 1500

Scheda n. 1

Scala 1:200

PIANTA PIANO INTERRATO
H 240



Ultima planimetria in atti

Data: 11/01/2019 - n. T185813 - Richiedente: MSCRR73A09A944F

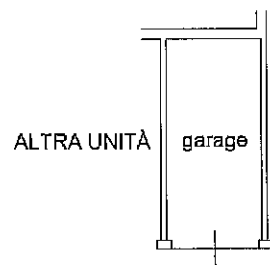
Totale schede: 1 - Formato di acquisizione: A4(210x297) - Formato stampa richiesto: A4(210x297)

Catasto dei Fabbricati - Situazione al 11/01/2019 - Comune di PREGANZIOL (H022) - < Sez. Urb.: B - Foglio: 5 - Particella: 1833 - Subalterno: 132 >
VIA BARATTA VECCHIA piano: S1;

Agenzia del Territorio CATASTO FABBRICATI Ufficio Provinciale di Treviso	Dichiarazione protocollo n. TV0510055 del 03/12/2007	
	Planimetria di u.i.u. in Comune di Preganziol Via Baratta Vecchia civ.	
	Identificativi Catastali: Sezione: B Foglio: 5 Particella: 1833 Subalterno: 133	Compilata da: Fattori Lucio Iscritto all'albo: Geometri Prov. Treviso N. 1500

Scheda n. 1 Scala 1:200

PIANTA PIANO INTERRATO
H 240



Ultima planimetria in atti

Data: 11/01/2019 - n. T185814 - Richiedente: MSCRRT73A09A944F

Totale schede: 1 - Formato di acquisizione: A4(210x297) - Formato stampa richiesto: A4(210x297)

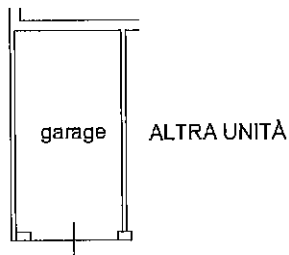
Catasto dei Fabbricati - Situazione al 11/01/2019 - Comune di PREGANZIOL (H022) - < Sez. Urb.: B - Foglio: 5 - Particella: 1833 - Subalterno: 133 >
VIA BARATTA VECCHIA piano: S1;

Dichiarazione protocollo n. TV0510055 del 03/12/2007	
Planimetria di u.i.u. in Comune di Preganziol	
Via Baratta Vecchia civ.	
Identificativi Catastali:	Compilata da:
Sezione: B	Fattori Lucio
Foglio: 5	Isritto all'albo:
Particella: 1833	Geometri
Subalterno: 134	Prov. Treviso N. 1500

Agenzia del Territorio
CATASTO FABBRICATI
Ufficio Provinciale di
Treviso

Scheda n. 1 Scala 1:200

PIANTA PIANO INTERRATO
H 240



Ultima planimetria in atti

Data: 11/01/2019 - n. T185815 - Richiedente: MSCRR73A09A944F

Totale schede: 1 - Formato di acquisizione: A4(210x297) - Formato stampa richiesto: A4(210x297)

Catasto dei Fabbricati - Situazione al 11/01/2019 - Comune di PREGANZIOL (H022) - < Sez. Urb.: B - Foglio: 5 - Particella: 1833 - Subalterno: 134 >
VIA BARATTA VECCHIA piano: S1;

**Agenzia del Territorio
CATASTO FABBRICATI
Ufficio Provinciale di
Treviso**

Dichiarazione protocollo n. TV0510055 del 03/12/2007

Planimetria di u.i.u. in Comune di Preganziol

Via Baratta Vecchia

civ.

Identificativi Catastali:

Sezione: B

Foglio: 5

Particella: 1833

Subalterno: 135

Compilata da:
Fattori Lucio

Iscritto all'albo:
Geometri

Prov. Treviso

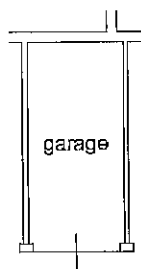
N. 1500

Scheda n. 1

Scala 1:200

PIANTA PIANO INTERRATO
H 240

ALTRA UNITÀ



ALTRA UNITÀ



Ultima planimetria in atti

Data: 11/01/2019 - n. T185816 - Richiedente: MSCRR73A09A944F

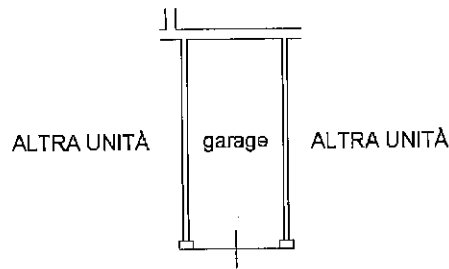
Totale schede: 1 - Formato di acquisizione: A4(210x297) - Formato stampa richiesto: A4(210x297)

Catasto dei Fabbricati - Situazione al 11/01/2019 - Comune di PREGANZIOL (H022) - < Sez. Urb.: B - Foglio: 5 - Particella: 1833 - Subalterno: 135 >
VIA BARATTA VECCHIA piano: S1;

Agenzia del Territorio CATASTO FABBRICATI Ufficio Provinciale di Treviso	Dichiarazione protocollo n. TV0510055 del 03/12/2007	
	Planimetria di u.i.u. in Comune di Preganziol Via Baratta Vecchia oiv.	
Identificativi Catastali:		Compilata da: Fattori Lucio
Sezione: B		Iscritto all'albo: Geometri
Foglio: 5		
Particella: 1833		Prov. Treviso
Subalterno: 136		

Scheda n. 1 Scala 1:200

PIANTA PIANO INTERRATO
H 240



Ultima planimetria in atti

Data: 11/01/2019 - n. T185817 - Richiedente: MSCRR73A09A944F

Totale schede: 1 - Formato di acquisizione: A4(210x297) - Formato stampa richiesto: A4(210x297)

Catasto dei Fabbricati - Situazione al 11/01/2019 - Comune di PREGANZIOL (H022) - < Sez. Urb.: B - Foglio: 5 - Particella: 1833 - Subalterno: 136 >
VIA BARATTA VECCHIA piano: S1;

**Agenzia del Territorio
CATASTO FABBRICATI
Ufficio Provinciale di
Treviso**

Dichiarazione protocollo n. TV0510055 del 03/12/2007

Planimetria di u.i.u. in Comune di Preganziol

Via Baratta Vecchia

civ.

Identificativi Catastali:

Sezione: B

Foglio: 5

Particella: 1833

Subalterno: 137

Compilata da:
Fattori Lucio

Isritto all'albo:
Geometri

Prov. Treviso

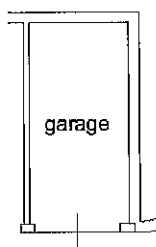
N. 1500

Scheda n. 1

Scala 1:200

PIANTA PIANO INTERRATO
H 240

ALTRA UNITÀ



Ultima planimetria in atti

Data: 11/01/2019 - n. T185818 - Richiedente: MSCRR73A09A944F

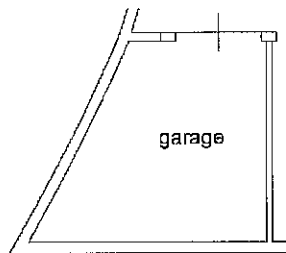
Totale schede: 1 - Formato di acquisizione: A4(210x297) - Formato stampa richiesto: A4(210x297)

Catasto dei Fabbricati - Situazione al 11/01/2019 - Comune di PREGANZIOL (H022) - < Sez. Urb.: B - Foglio: 5 - Particella: 1833 - Subalterno: 137 >
VIA BARATTA VECCHIA piano: S1;

Agenzia del Territorio CATASTO FABBRICATI Ufficio Provinciale di Treviso	Dichiarazione protocollo n. TV0510055 del 03/12/2007	
	Planimetria di u.i.u. in Comune di Preganziol Via Baratta Vecchia civ.	
Identificativi Catastali:	Compilata da:	
Sezione: B	Fattori Lucio	
Foglio: 5	Iscritto all'albo:	
Particella: 1833	Geometri	
Subalterno: 138	Prov. Treviso	N. 1500

Scheda n. 1 Soala 1: 200

PIANTA PIANO INTERRATO
H 240



ALTRA UNITÀ



Ultima planimetria in atti

Data: 11/01/2019 - n. T185908 - Richiedente: MSCRRT73A09A944F

Totale schede: 1 - Formato di acquisizione: A4(210x297) - Formato stampa richiesto: A4(210x297)

Catsto dei Fabbricati - Situazione al 11/01/2019 - Comune di PREGANZIOL (H022) - < Sez. Ufb.: B - Foglio: 5 - Particella: 1833 - Subalterno: 138 >
VIA BARATTA VECCHIA piano: S1;

**Agenzia del Territorio
CATASTO FABBRICATI
Ufficio Provinciale di
Treviso**

Dichiarazione protocollo n. TV0510055 del 03/12/2007

Planimetria di u.i.u. in Comune di Preganziol

Via Baratta Vecchia

civ.

Identificativi Catastali:

Sezione: B

Foglio: 5

Particella: 1833

Subalterno: 139

Compilata da:
Fattori Lucio

Iscritte all'albo:
Geometri

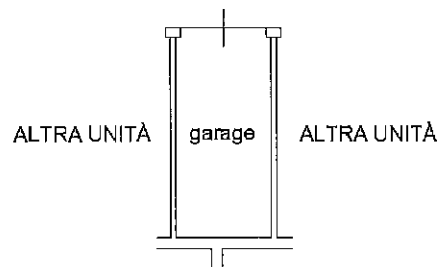
Prov. Treviso

N. 1500

Scheda n. 1

Scala 1:200

PIANTA PIANO INTERRATO
H 240



Ultima planimetria in atti

Data: 11/01/2019 - n. T185909 - Richiedente: MSCRRT73A09A944F

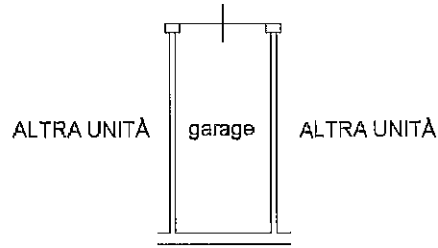
Totale schede: 1 - Formato di acquisizione: A4(210x297) - Formato stampa richiesto: A4(210x297)

Catasto dei Fabbricati - Situazione al 11/01/2019 - Comune di PREGANZIOL (H022) - < Sez. Ub.: B - Foglio: 5 - Particella: 1833 - Subalterno: 139 >
VIA BARATTA VECCHIA piano: S1;

Agenzia del Territorio CATASTO FABBRICATI Ufficio Provinciale di Treviso	Dichiarazione protocollo n. TV0510055 del 03/12/2007	
	Planimetria di u.i.u. in Comune di Preganziol Via Baratta Vecchia oiv.	
	Identificativi Catastali: Sezione: B Foglio: 5 Particella: 1833 Subalterno: 140	Compilata da: Fattori Lucio Iscritto all'albo: Geometri Prov. Treviso N. 1500

Scheda n. 1 Scala 1:200

PIANTA PIANO INTERRATO
H 240



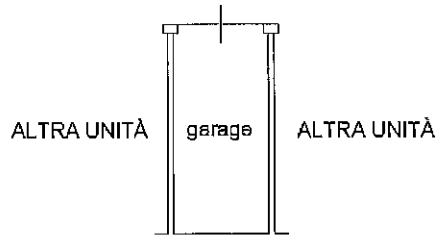
Ultima planimetria in atti

Catasto dei Fabbricati - Situazione al 11/01/2019 - Comune di PREGANZIOL (H022) - < Sez. Urb.: B - Foglio: 5 - Particella: 1833 - Subalterno: 140 >
VIA BARATTA VECCHIA piano: S1;

Agenzia del Territorio CATASTO FABBRICATI Ufficio Provinciale di Treviso	Dichiarazione protocollo n. TV0510055 del 03/12/2007	
	Planimetria di u.i.u. in Comune di Preganziol	
	Via Baratta Vecchia	civ.
Identificativi Catastali:	Compilata da:	
Sezione: B	Fattori Lucio	
Foglio: 5	Isritto all'albo:	
Particella: 1833	Geometri	
Subalterno: 141	Prov. Treviso	N. 1500

Scheda n. 1 Scala 1:200

PIANTA PIANO INTERRATO
H 240



Ultima planimetria in atti

Catasto dei Fabbricati - Situazione al 11/01/2019 - Comune di PREGANZIOL (H022) - < Sez. Urb.: B - Foglio: 5 - Particella: 1833 - Subalterno: 141 >
VIA BARATTA VECCHIA piano: S1;

**Agenzia del Territorio
CATASTO FABBRICATI
Ufficio Provinciale di
Treviso**

Dichiarazione protocollo n. TV0510055 del 03/12/2007

Planimetria di u.i.u. in Comune di Preganziol

Via Baratta Vecchia

civ.

Identificativi Catastali:

Sezione: B

Foglio: 5

Particella: 1833

Subalterno: 142

Compilata da:
Fattori Lucio

Iscritto all'albo:
Geometri

Prov. Treviso

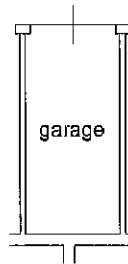
N. 1500

Scheda n. 1

Scala 1:200

PIANTA PIANO INTERRATO
H 240

ALTRA UNITÀ



Ultima planimetria in atti

Data: 11/01/2019 - n. T185913 - Richiedente: MSCRRT73A09A944F

Totale schede: 1 - Formato di acquisizione: A4(210x297) - Formato stampa richiesto: A4(210x297)

Catasto dei Fabbricati - Situazione al 11/01/2019 - Comune di PREGANZIOL (H022) - < Sez. Urb.: B - Foglio: 5 - Particella: 1833 - Subalterno: 142 >
VIA BARATTA VECCHIA piano: S1;

**Agenzia del Territorio
CATASTO FABBRICATI
Ufficio Provinciale di
Treviso**

Dichiarazione protocollo n. TV0510055 del 03/12/2007

Planimetria di u.i.u. in Comune di Preganziol

Via Baratta Vecchia

civ.

Identificativi Catastali:

Sezione: B
Foglio: 5
Particella: 1833
Subalterno: 143

Compilata da:
Fattori Lucio

Iscritto all'albo:
Geometri

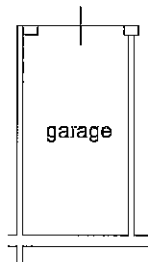
Prov. Treviso

N. 1500

Scheda n. 1

Scala 1:200

PIANTA PIANO INTERRATO
H 240



garage

ALTRA UNITÀ



Ultima planimetria in atti

Data: 11/01/2019 - n. T185914 - Richiedente: MSCRRT73A09A944F

Totale schede: 1 - Formato di acquisizione: A4(210x297) - Formato stampa richiesto: A4(210x297)

Catasto dei Fabbricati - Situazione al 11/01/2019 - Comune di PREGANZIOL (H022) - < Sez. Urb.: B - Foglio: 5 - Particella: 1833 - Subalterno: 143 >
VIA BARATTA VECCHIA piano: S1;

Agenzia del Territorio
CATASTO FABBRICATI
Ufficio Provinciale di
Treviso

Dichiarazione protocollo n. TV0510055 del 03/12/2007

Planimetria di u.i.u. in Comune di Preganziol

Via Baratta Vecchia

civ.

Identificativi Catastali:

Sezione: B

Foglio: 5

Particella: 1833

Subalterno: 144

Compilata da:
Fattori Lucio

Iscritto all'albo:
Geometri

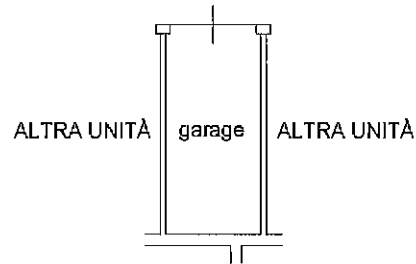
Prov. Treviso

N. 1500

Scheda n. 1

Scala 1:200

PIANTA PIANO INTERRATO
H 240



Ultima planimetria in atti

Data: 11/01/2019 - n. T186082 - Richiedente: MSCRRT73A09A944F

Totale schede: 1 - Formato di acquisizione: A4(210x297) - Formato stampa richiesto: A4(210x297)

Catasto dei Fabbricati - Situazione al 11/01/2019 - Comune di PREGANZIOL (H022) - < Sez. Urb.: B - Foglio: 5 - Particella: 1833 - Subalterno: 144 >
VIA BARATTA VECCHIA piano: S1;

**Agenzia del Territorio
CATASTO FABBRICATI
Ufficio Provinciale di
Treviso**

Dichiarazione protocollo n. TV0510055 del 03/12/2007

Planimetria di u.i.u. in Comune di Preganziol

Via Baratta Vecchia

civ.

Identificativi Catastali:

Sezione: B

Foglio: 5

Particella: 1833

Subalterno: 145

Compilata da:
Fattori Lucio

Iscritto all'albo:
Geometri

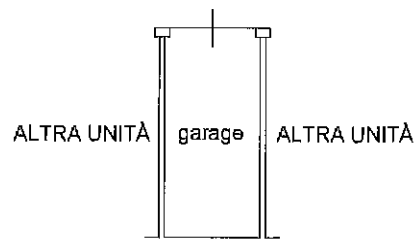
Prov. Treviso

N. 1500

Scheda n. 1

Scala 1:200

PIANTA PIANO INTERRATO
H 240



Ultima planimetria in atti

Data: 11/01/2019 - n. T186083 - Richiedente: MSCRRT73A09A944F

Totale schede: 1 - Formato di acquisizione: A4(210x297) - Formato stampa richiesto: A4(210x297)

Catasto dei Fabbricati - Situazione al 11/01/2019 - Comune di PREGANZIOL (H022) - < Sez. Urb.: B - Foglio: 5 - Particella: 1833 - Subalterno: 145 >
VIA BARATTA VECCHIA piano: S1;

**Agenzia del Territorio
CATASTO FABBRICATI
Ufficio Provinciale di
Treviso**

Dichiarazione protocollo n. TV0510055 del 03/12/2007

Planimetria di u.i.u. in Comune di Preganziol

Via Baratta Vecchia

civ.

Identificativi Catastali:

Sezione: B

Foglio: 5

Particella: 1833

Subalterno: 146

Compilata da:

Fattori Lucio

Iscritto all'albo:

Geometri

Prov. Treviso

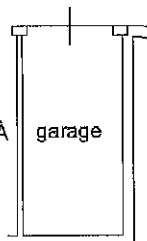
N. 1500

Scheda n. 1

Scala 1:200

PIANTA PIANO INTERRATO
H 240

ALTRA UNITÀ



Ultima planimetria in atti

Data: 11/01/2019 - n. T186085 - Richiedente: MSCRRT73A09A944F

Totale schede: 1 - Formato di acquisizione: A4(210x297) - Formato stampa richiesto: A4(210x297)

Catasto dei Fabbricati - Situazione al 11/01/2019 - Comune di PREGANZIOL (H022) - < Sez. Ufb.: B - Foglio: 5 - Particella: 1833 - Subalterno: 146 >
VIA BARATTA VECCHIA piano: S1;

**Agenzia del Territorio
CATASTO FABBRICATI
Ufficio Provinciale di
Treviso**

Dichiarazione protocollo n. TV0510055 del 03/12/2007

Planimetria di u.i.u. in Comune di Preganziol

Via Baratta Vecchia

civ.

Identificativi Catastali:

Sezione: B

Foglio: 5

Particella: 1833

Subalterno: 147

Compilata da:
Fattori Lucio

Iscritto all'albo:
Geometri

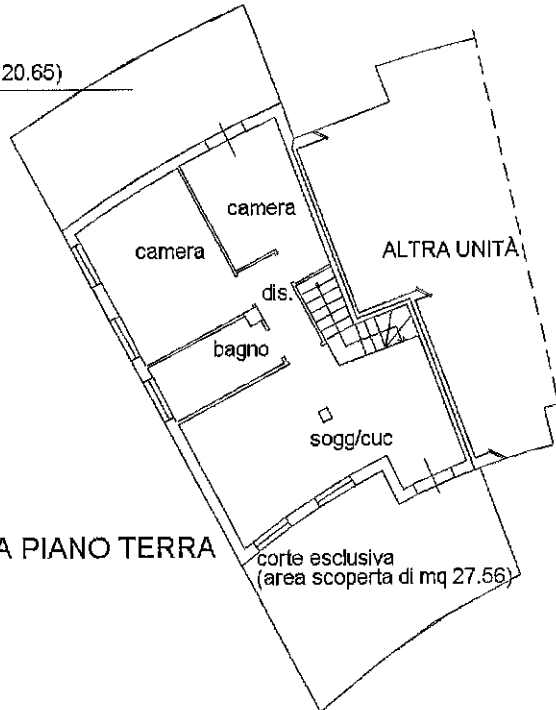
Prov. Treviso

N. 17

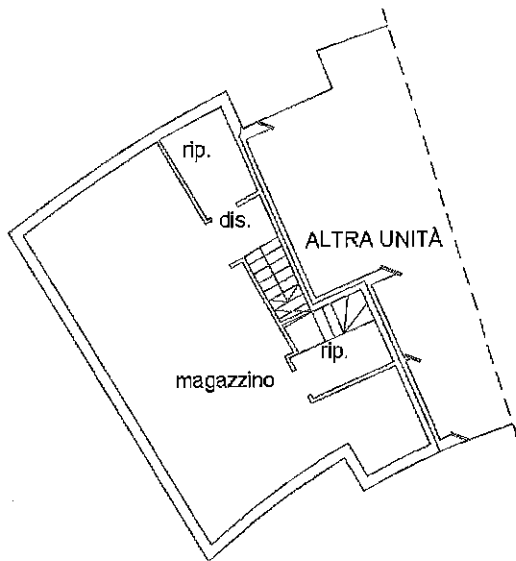
Scheda n. 1

Scala 1:200

corte esclusiva
(area scoperta di mq 20.65)



PIANTA PIANO TERRA
H 270



PIANTA PIANO PRIMO SOTTOSTRADA PS1
H 240



Ultima planimetria in atti

Data: 11/01/2019 - n. T186086 - Richiedente: MSCRRT73A09A944F

Totale schede: 1 - Formato di acquisizione: A4(210x297) - Formato stampa richiesto: A4(210x297)

Catasto dei Fabbricati - Situazione al 11/01/2019 - Comune di PREGANZIOL (H022) - < Sez. Ufb.: B - Foglio: 5 - Particella: 1833 - Subalterno: 147 >
VIA BARATTA VECCHIA piano: S1-T;

**Agenzia del Territorio
CATASTO FABBRICATI
Ufficio Provinciale di
Treviso**

Dichiarazione protocollo n. TV0510055 del 03/12/2007

Planimetria di u.i.u. in Comune di Preganziol

Via Baratta Vecchia

oiv.

Identificativi Catastali:

Sezione: B

Foglio: 5

Particella: 1833

Subalterno: 148

Compilata da:
Fattori Lucio

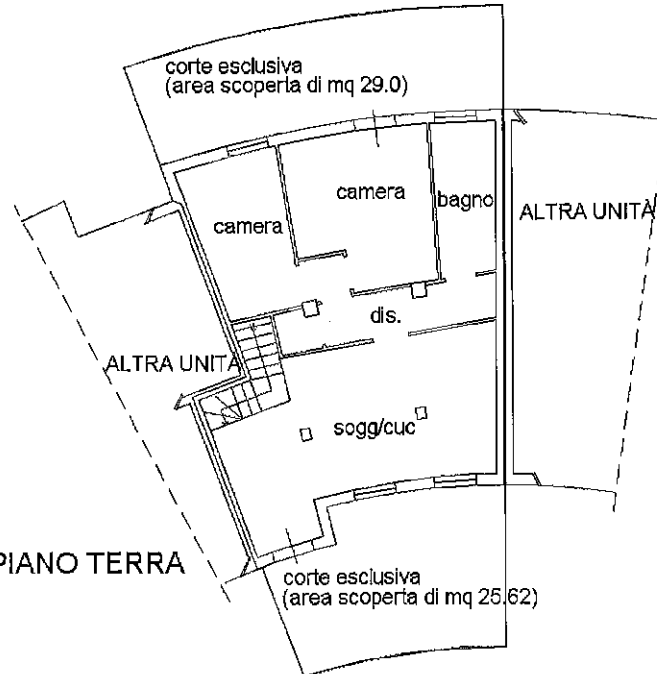
Iscritto all'albo:
Geometri

Prov. Treviso

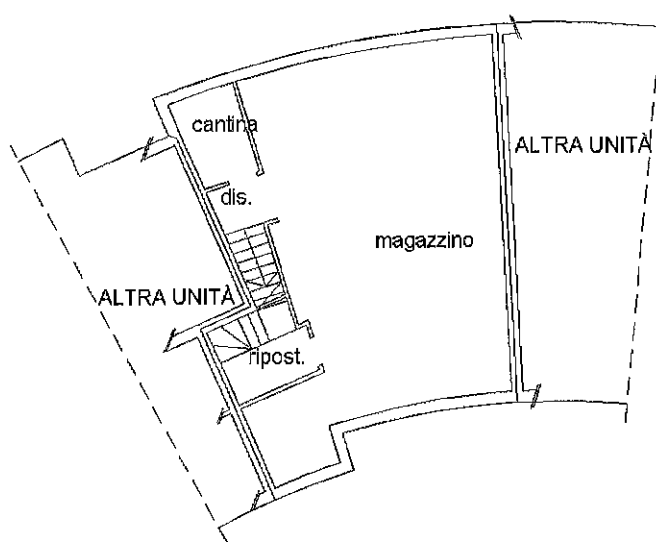
N. 17

Scheda n. 1

Scala 1:200



PIANTA PIANO TERRA
H 270



PIANTA PIANO PRIMO SOTTOSTRADA PS1
H 240



Ultima planimetria in atti

Data: 11/01/2019 - n. T186088 - Richiedente: MSCRR73A09A944F

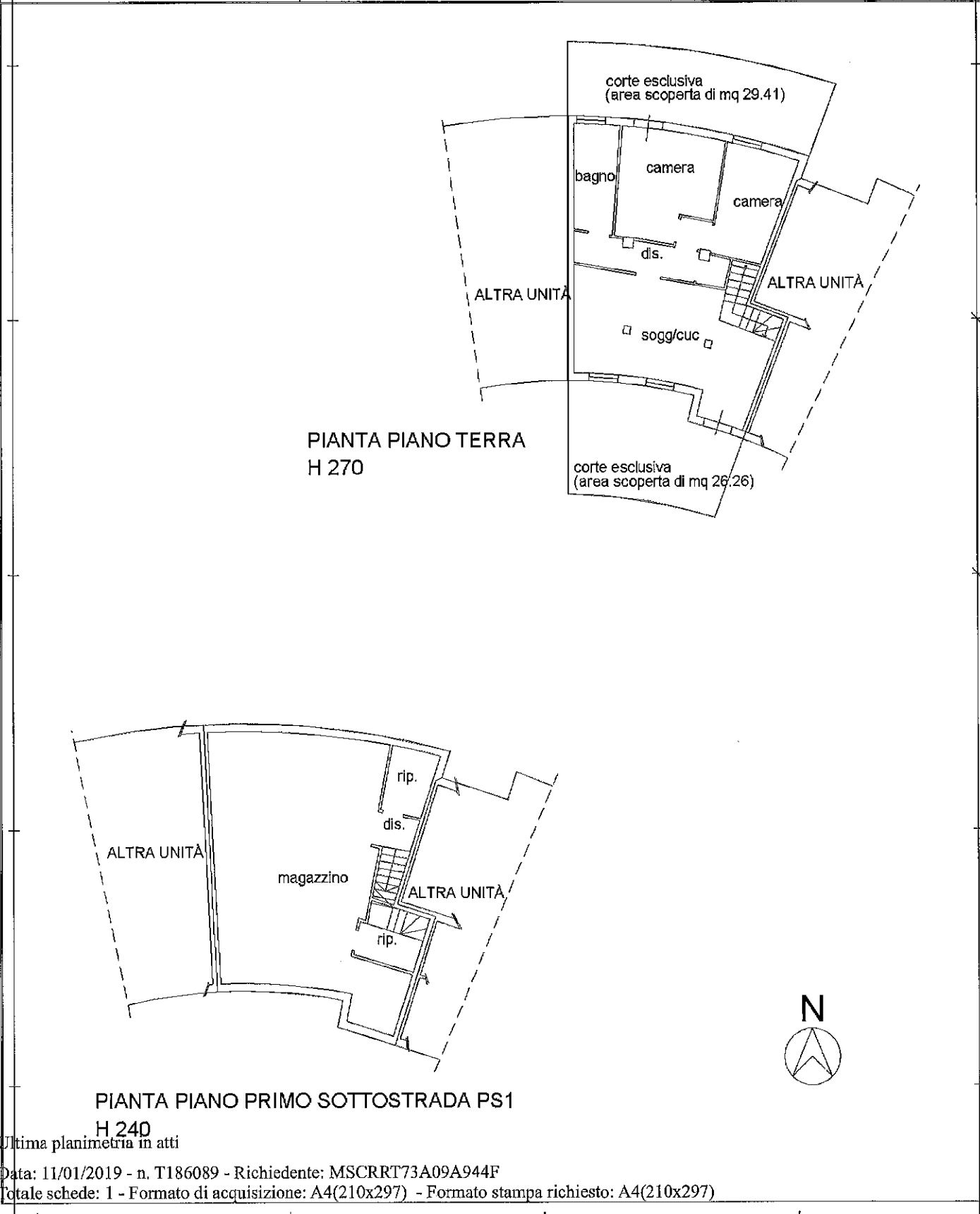
Totale schede: 1 - Formato di acquisizione: A4(210x297) - Formato stampa richiesto: A4(210x297)

Catasto dei Fabbricati - Situazione al 11/01/2019 - Comune di PREGANZIOL (H022) - < Sez. Ufb.: B - Foglio: 5 - Particella: 1833 - Subalterno: 148 -
VIA BARATTA VECCHIA piano: S1-T;

**Agenzia del Territorio
CATASTO FABBRICATI
Ufficio Provinciale di
Treviso**

Dichiarazione protocollo n. TV0510055 del 03/12/2007	
Planimetria di u.i.u. in Comune di Preganziol	
Via Baratta Vecchia	oiv.
Identificativi Catastali:	Compilata da: Fattori Lucio
Sezione: B	Isoritto all'albo: Geometri
Foglio: 5	Prov. Treviso
Particella: 1833	N. 17
Subalterno: 149	

Scheda n. 1 Scala 1:200



Catasto dei Fabbricati - Situazione al 11/01/2019 - Comune di PREGANZIOL (H022) - < Sez. Urb.: B - Foglio: 5 - Particella: 1833 - Subalterno: 149 >
 VIA BARATTA VECCHIA piano: S1-T;

Ultima planimetria in atti

**Agenzia del Territorio
CATASTO FABBRICATI
Ufficio Provinciale di
Treviso**

Dichiarazione protocollo n. TV0510055 del 03/12/2007

Planimetria di u.i.u. in Comune di Preganziol

Via Baratta Vecchia

civ.

Identificativi Catastali:

Sezione: B

Foglio: 5

Particella: 1833

Subalterno: 150

Compilata da:
Fattori Lucio

Iscritto all'albo:
Geometri

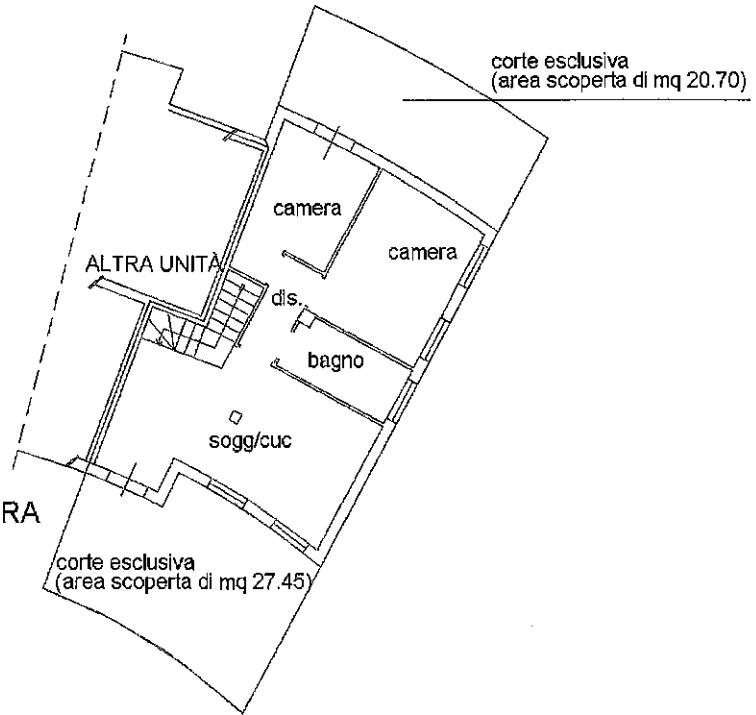
Prov. Treviso

N. 17

Scheda n. 1

Scala 1:200

PIANTA PIANO TERRA
H 270



PIANTA PIANO PRIMO SOTTOSTRADA PS1



Ultima planimetria in atti
1/240

Data: 11/01/2019 - n. T186228 - Richiedente: MSCRRT73A09A944F

Totale schede: 1 - Formato di acquisizione: A4(210x297) - Formato stampa richiesto: A4(210x297)

Catasto dei Fabbricati - Situazione al 11/01/2019 - Comune di PREGANZIOL (H022) - < Sez. Urb.: B - Foglio: 5 - Particella: 1833 - Subalterno: 150 >
VIA BARATTA VECCHIA piano: S1-T;

**Agenzia del Territorio
CATASTO FABBRICATI
Ufficio Provinciale di
Treviso**

Dichiarazione protocollo n. TV0510055 del 03/12/2007

Planimetria di u.i.u. in Comune di Preganziol

Via Baratta Vecchia

civ.

Identificativi Catastali:

Sezione: B

Foglio: 5

Particella: 1833

Subalterno: 151

Compilata da:
Fattori Lucio

Iscritto all'albo:
Geometri

Prov. Treviso

N. 1500

Scheda n. 1

Scala 1:200



PIANTA PIANO PRIMO
H 270

Ultima planimetria in atti

Data: 11/01/2019 - n. T186229 - Richiedente: MSCRRT73A09A944F

Totale schede: 1 - Formato di acquisizione: A4(210x297) - Formato stampa richiesto: A4(210x297)

Catasto dei Fabbricati - Situazione al 11/01/2019 - Comune di PREGANZIOL (H022) - < Sez. Urb.: B - Foglio: 5 - Particella: 1833 - Subalterno: 151 >
VIA BARATTA VECCHIA piano: I;

**Agenzia del Territorio
CATASTO FABBRICATI
Ufficio Provinciale di
Treviso**

Dichiarazione protocollo n. TV0510055 del 03/12/2007

Planimetria di u.i.u. in Comune di Preganziol

Via Baratta Vecchia

civ.

Identificativi Catastali:

Sezione: B

Foglio: 5

Particella: 1833

Subalterno: 152

Compilata da:
Fattori Lucio

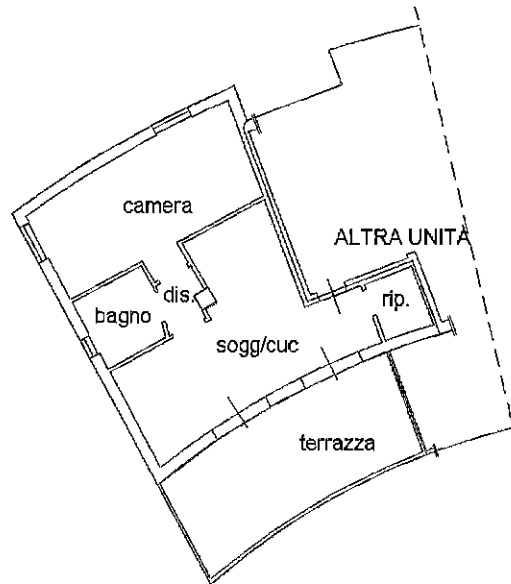
Iscritto all'albo:
Geometri

Prov. Treviso

N. 1500

Scheda n. 1

Scala 1:200



PIANTA PIANO SECONDO
H 270

Catasto dei Fabbricati - Situazione al 11/01/2019 - Comune di PREGANZIOL (H022) - < Sez. Ufb.: B - Foglio: 5 - Particella: 1833 - Subalterno: 152 >
VIA BARATTA VECCHIA piano: 2;

Ultima planimetria in atti

Data: 11/01/2019 - n. T186230 - Richiedente: MSCRRT73A09A944F

Totale schede: 1 - Formato di acquisizione: A4(210x297) - Formato stampa richiesto: A4(210x297)

**Agenzia del Territorio
CATASTO FABBRICATI
Ufficio Provinciale di
Treviso**

Dichiarazione protocollo n. TV0510055 del 03/12/2007

Planimetria di u.i.u. in Comune di Preganziol

Via Baratta Vecchia

civ.

Identificativi Catastali:

Sezione: B

Foglio: 5

Particella: 1833

Subalterno: 153

Compilata da:
Fattori Lucio

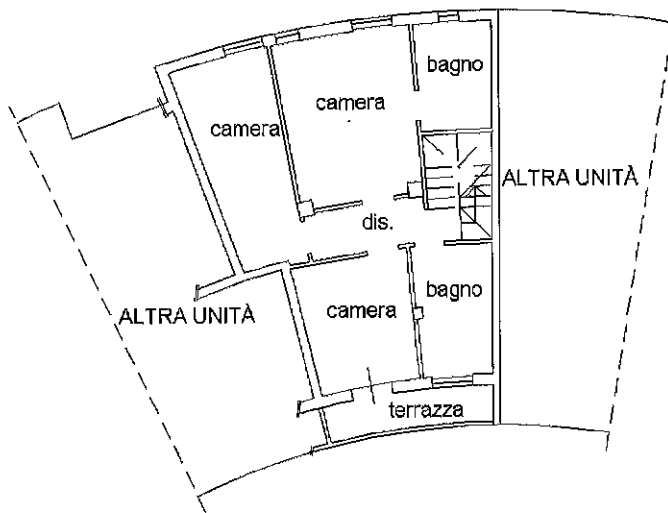
Iscritto all'albo:
Geometri

Prov. Treviso

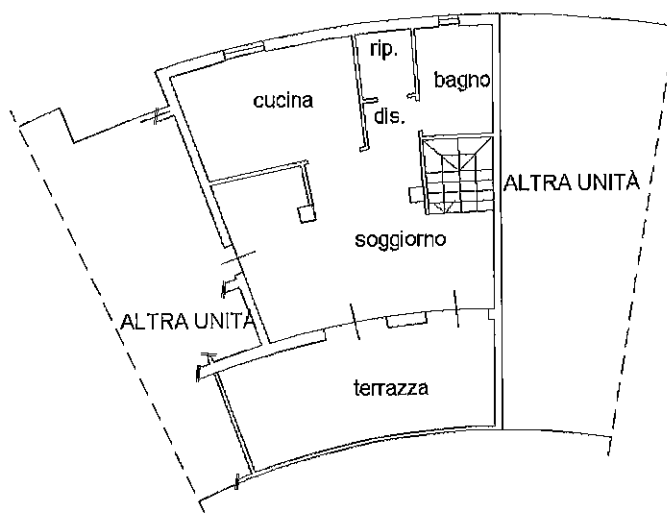
N. 1500

Scheda n. 1

Scala 1:200



PIANTA PIANO PRIMO
H 270



PIANTA PIANO SECONDO
H 270



Ultima planimetria in atti

Data: 11/01/2019 - n. T186231 - Richiedente: MSCRRT73A09A944F

Totale schede: 1 - Formato di acquisizione: A4(210x297) - Formato stampa richiesto: A4(210x297)

Catasto dei Fabbricati - Situazione al 11/01/2019 - Comune di PREGANZIOL (H022) - < Sez. Ufb.: B - Foglio: 5 - Particella: 1833 - Subalterno: 153 >
VIA BARATTA VECCHIA piano: 1-2;

**Agenzia del Territorio
CATASTO FABBRICATI
Ufficio Provinciale di
Treviso**

Dichiarazione protocollo n. TV0510055 del 03/12/2007

Planimetria di u.i.u. in Comune di Preganziol

Via Baratta Vecchia

civ.

Identificativi Catastali:

Sezione: B

Foglio: 5

Particella: 1833

Subalterno: 154

Compilata da:
Fattori Lucio

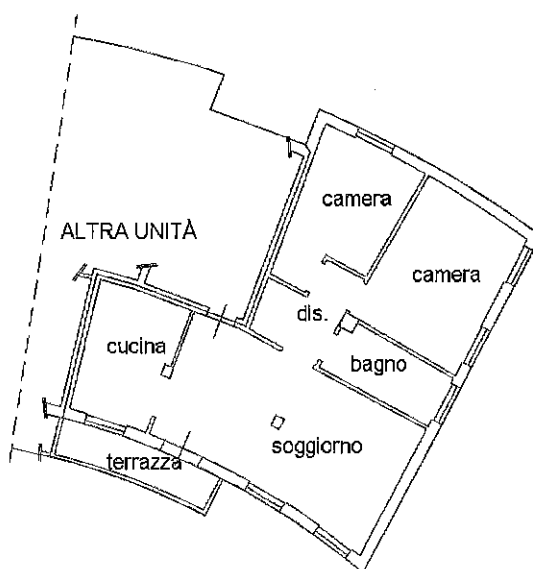
Iscritto all'albo:
Geometri

Prov. Treviso

N. 1500

Scheda n. 1

Scala 1:200



**PIANTA PIANO PRIMO
H 270**



Ultima planimetria in atti

Data: 11/01/2019 - n. T186232 - Richiedente: MSCRRT73A09A944F

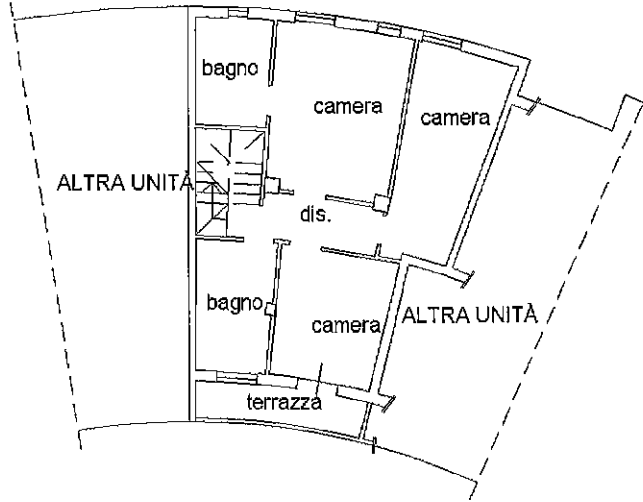
Totale schede: 1 - Formato di acquisizione: A4(210x297) - Formato stampa richiesto: A4(210x297)

Catasto dei Fabbricati - Situazione al 11/01/2019 - Comune di PREGANZIOL (H022) - < Sez. Uff.: B - Foglio: 5 - Particella: 1833 - Subalterno: 154 >
VIA BARATTA VECCHIA piano: I;

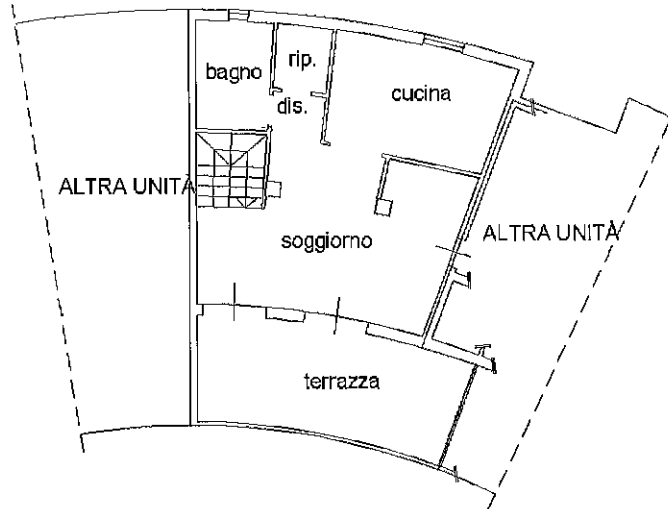
**Agenzia del Territorio
CATASTO FABBRICATI
Ufficio Provinciale di
Treviso**

Dichiarazione protocollo n. TV0510055 del 03/12/2007	
Planimetria di u.i.u. in Comune di Preganziol	
Via Baratta Vecchia civ.	
Identificativi Catastali:	Compilata da: Fattori Lucio
Sezione: B	Iscritto all'albo: Geometri
Foglio: 5	Prov. Treviso
Particella: 1833	N. 1500
Subalterno: 155	

Scheda n. 1 Scala 1:200



PIANTA PIANO PRIMO
H 270



PIANTA PIANO SECONDO
H 270



Ultima planimetria in atti

Data: 11/01/2019 - n. T186233 - Richiedente: MSCRRT73A09A944F

Totale schede: 1 - Formato di acquisizione: A4(210x297) - Formato stampa richiesto: A4(210x297)

Catasto dei Fabbricati - Situazione al 11/01/2019 - Comune di PREGANZIOL (H022) - < Sez. Uff.: B - Foglio: 5 - Particella: 1833 - Subalterno: 155 >
VIA BARAITTA VECCHIA piano: 1-2;

Agenzia del Territorio
CATASTO FABBRICATI
Ufficio Provinciale di
Treviso

Dichiarazione protocollo n. TV0510055 del 03/12/2007

Planimetria di u.i.u. in Comune di Preganziol

Via Baratta Vecchia

civ.

Identificativi Catastali:

Sezione: B

Foglio: 5

Particella: 1833

Subalterno: 156

Compilata da:
Fattori Lucio

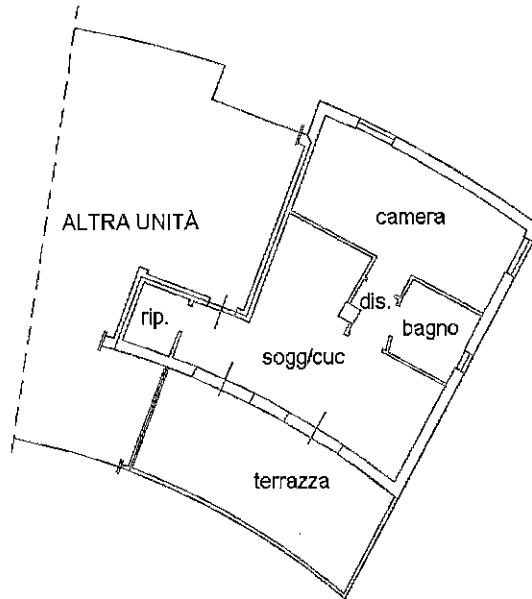
Iscritto all'albo:
Geometri

Prov. Treviso

N. 1500

Scheda n. 1

Scala 1:200



PIANTA PIANO SECONDO
H 270



Ultima planimetria in atti

Data: 11/01/2019 - n. T186359 - Richiedente: MSCRRT73A09A944F

Totale schede: 1 - Formato di acquisizione: A4(210x297) - Formato stampa richiesto: A4(210x297)

Catasto dei Fabbricati - Situazione al 11/01/2019 - Comune di PREGANZIOL (H022) - < Sez. Ufb.: B - Foglio: 5 - Particella: 1833 - Subalterno: 156 >
VIA BARATTA VECCHIA piano: 2;

**Agenzia del Territorio
CATASTO FABBRICATI
Ufficio Provinciale di
Treviso**

Dichiarazione protocollo n. TV0510055 del 03/12/2007

Planimetria di u.i.u. in Comune di Preganziol

Via Baratta Vecchia

civ.

Identificativi Catastali:

Sezione: B

Foglio: 5

Particella: 1833

Subalterno: 157

Compilata da:
Fattori Lucio

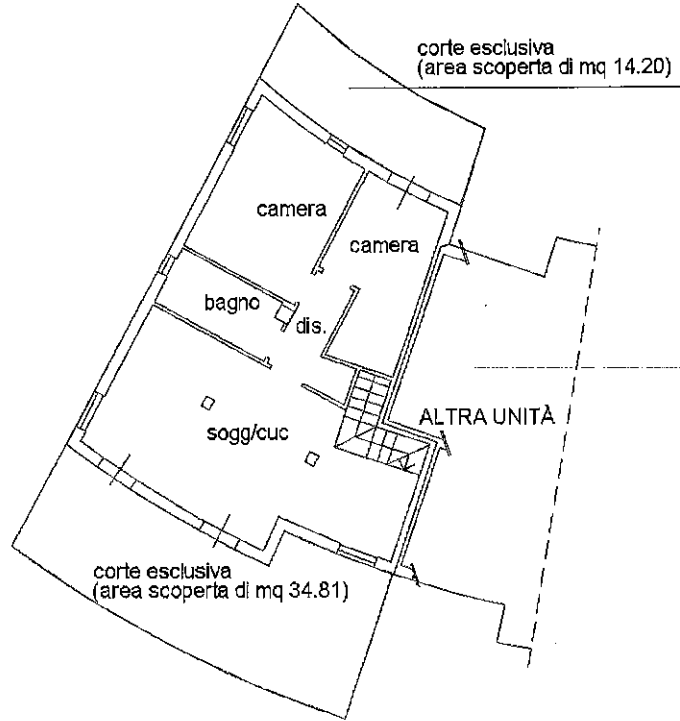
Iscritto all'albo:
Geometri

Prov. Treviso

N. 1500

Scheda n. 1

Scala 1:200



PIANTA PIANO TERRA
H 270



PIANTA PIANO PRIMO SOTTOSTRADA PS1

H 240

Ultima planimetria in atti

Catasto dei Fabbricati - Situazione al 11/01/2019 - Comune di PREGANZIOL (H022) - < Sez. Urb.: B - Foglio: 5 - Particella: 1833 - Subalterno: 157 >
VIA BARATTA VECCHIA piano: S1-T;



Agenzia del Territorio
CATASTO FABBRICATI
Ufficio Provinciale di
Treviso

Dichiarazione protocollo n. TV0510055 del 03/12/2007

Planimetria di u.i.u. in Comune di Preganziol

Via Baratta Vecchia

civ.

Identificativi Catastali:

Sezione: B

Foglio: 5

Particella: 1833

Subalterno: 158

Compilata da:
Fattori Lucio

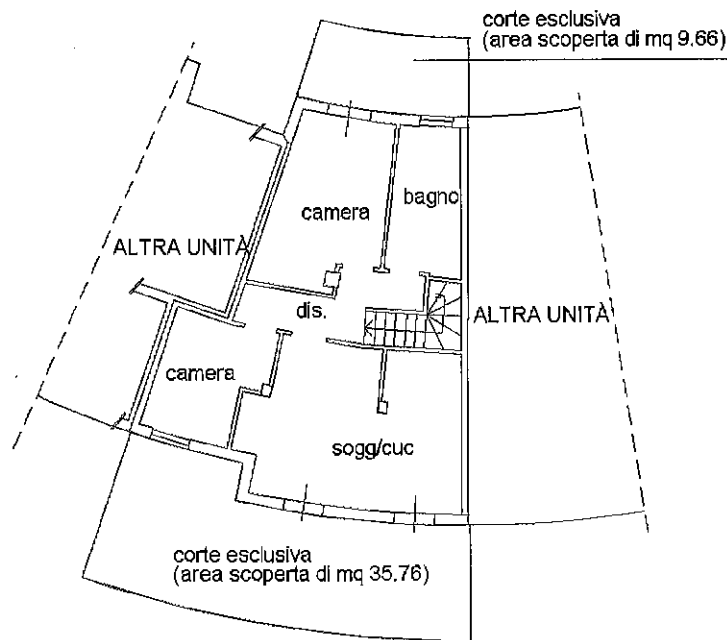
Iscritto all'albo:
Geometri

Prov. Treviso

N. 1500

Scheda n. 1

Scala 1:200



PIANTA PIANO TERRA
H 270



PIANTA PIANO PRIMO SOTTOSTRADA PS1
H 240



Ultima planimetria in atti

Data: 11/01/2019 - n. T186361 - Richiedente: MSCRRT73A09A944F

Totale schede: 1 - Formato di acquisizione: A4(210x297) - Formato stampa richiesto: A4(210x297)

Catasto dei Fabbricati - Situazione al 11/01/2019 - Comune di PREGANZIOL (H022) - < Sez. Uff.: B - Foglio: 5 - Particella: 1833 - Subalterno: 158 - VIA BARATTA VECCHIA piano: S1-T;

**Agenzia del Territorio
CATASTO FABBRICATI
Ufficio Provinciale di
Treviso**

Dichiarazione protocollo n. IV0510055 del 03/12/2007

Planimetria di u.i.u. in Comune di Preganziol

Via Baratta Vecchia

civ.

Identificativi Catastali:

Sezione: B
Foglio: 5
Particella: 1833
Subalterno: 159

Compilata da:
Fattori Lucio

Iscritto all'albo:
Geometri

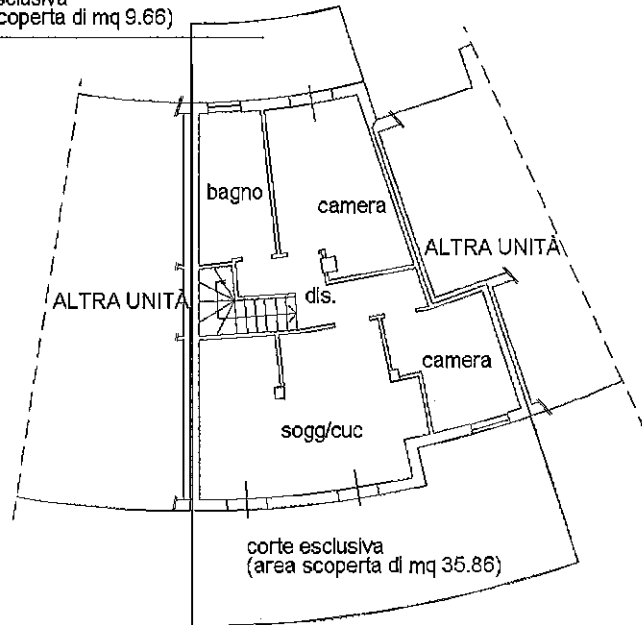
Prov. Treviso

N. 1500

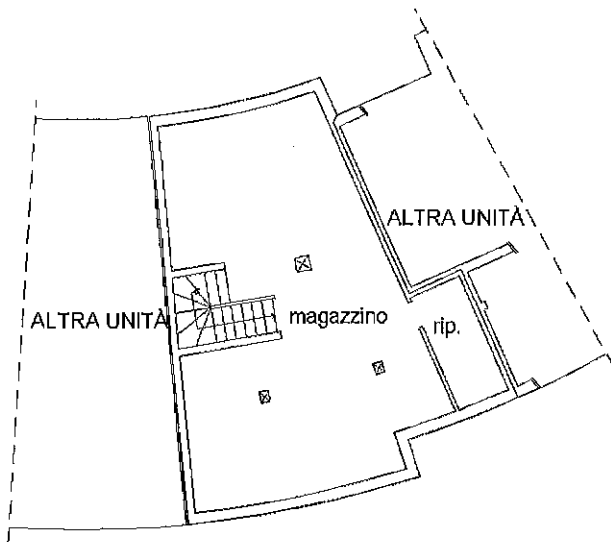
Scheda n. 1

Scala 1:200

corte esclusiva
(area scoperta di mq 9.66)



PIANTA PIANO TERRA
H 270



PIANTA PIANO PRIMO SOTTOSTRADA PS1
H 240



Ultima planimetria in atti

Data: 11/01/2019 - n. T186362 - Richiedente: MSCRRT73A09A944F

Totale schede: 1 - Formato di acquisizione: A4(210x297) - Formato stampa richiesto: A4(210x297)

Catasto dei Fabbricati - Situazione al 11/01/2019 - Comune di PREGANZIOL (H022) - < Sez. Ufb.: B - Foglio: 5 - Particella: 1833 - Subalterno: 159 >
VIA BARATTA VECCHIA piano: S1-T;

**Agenzia del Territorio
CATASTO FABBRICATI
Ufficio Provinciale di
Treviso**

Dichiarazione protocollo n. TV0510055 del 03/12/2007

Planimetria di u.i.u. in Comune di Preganziol

Via Baratta Vecchia

civ.

Identificativi Catastali:

Sezione: B

Foglio: 5

Particella: 1833

Subalterno: 160

Compilata da:
Fattori Lucio

Iscritto all'albo:
Geometri

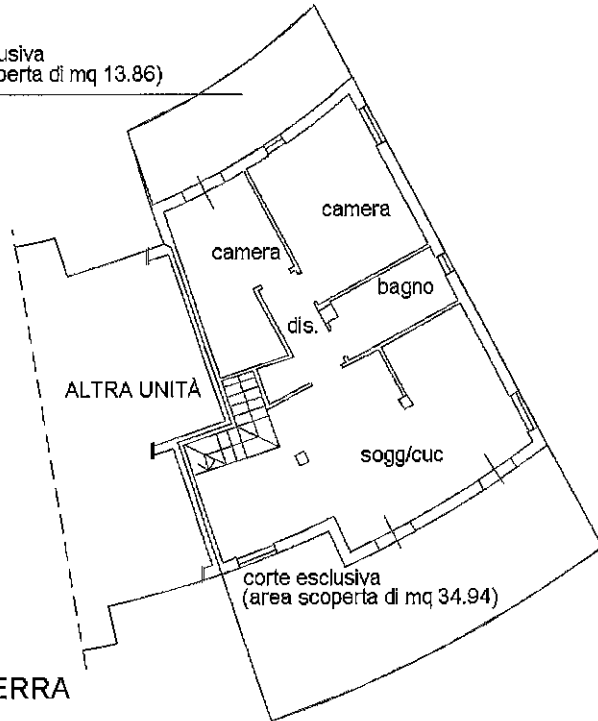
Prov. Treviso

N. 1500

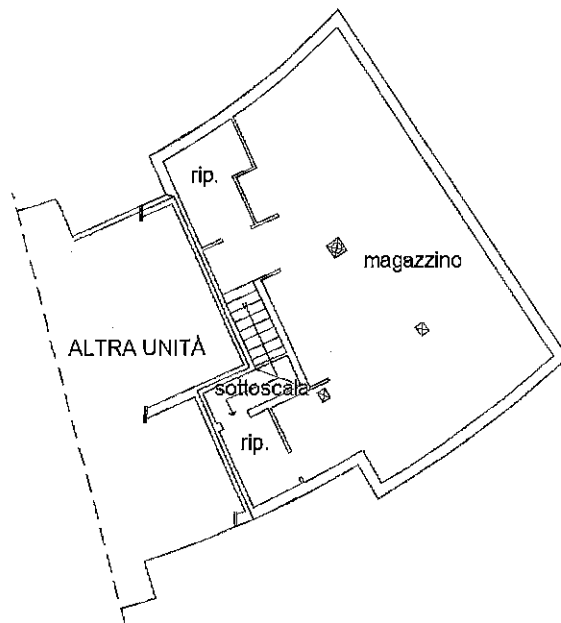
Scheda n. 1

Scala 1:200

corte esclusiva
(area scoperta di mq 13.86)



PIANTA PIANO TERRA
H 270



PIANTA PIANO PRIMO SOTTOSTRADA PS1

Ultima planimetria in atti

H.240

Data: 11/01/2019 - n. T186363 - Richiedente: MSCRRT73A09A944F

Totale schede: 1 - Formato di acquisizione: A4(210x297) - Formato stampa richiesto: A4(210x297)

Catasto dei Fabbricati - Situazione al 11/01/2019 - Comune di PREGANZIOL (H022) - < Sez.Urb.: B - Foglio: 5 - Particella: 1833 - Subalterno: 160
VIA BARATTA VECCHIA piano: S1-T;

**Agenzia del Territorio
CATASTO FABBRICATI
Ufficio Provinciale di
Treviso**

Dichiarazione protocollo n. TV0510055 del 03/12/2007

Planimetria di u.i.u. in Comune di Preganziol

Via Baratta Vecchia

civ.

Identificativi Catastali:

Sezione: B

Foglio: 5

Particella: 1833

Subalterno: 161

Compilata da:
Fattori Lucio

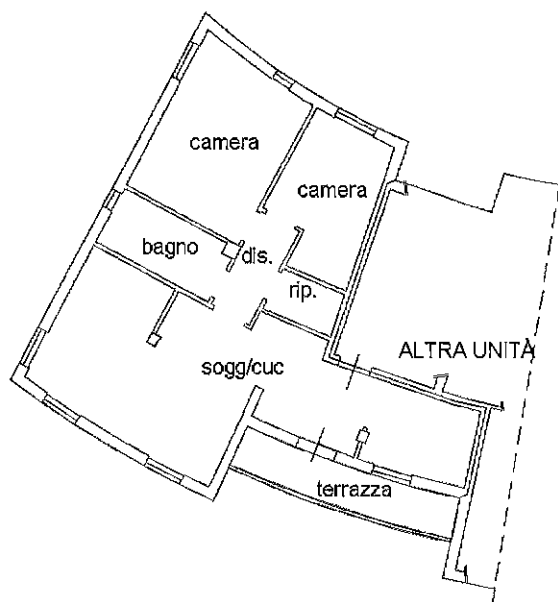
Iscritto all'albo:
Geometri

Prov. Treviso

N. 1500

Scheda n. 1

Scala 1:200



PIANTA PIANO PRIMO
H 270



Ultima planimetria in atti

Data: 11/01/2019 - n. T186364 - Richiedente: MSCRRT73A09A944F

Totale schede: 1 - Formato di acquisizione: A4(210x297) - Formato stampa richiesto: A4(210x297)

**Agenzia del Territorio
CATASTO FABBRICATI
Ufficio Provinciale di
Treviso**

Dichiarazione protocollo n. TV0510055 del 03/12/2007

Planimetria di u.i.u. in Comune di Preganziol

Via Baratta Vecchia

civ.

Identificativi Catastali:

Sezione: B

Foglio: 5

Particella: 1833

Subalterno: 162

Compilata da:
Fattori Lucio

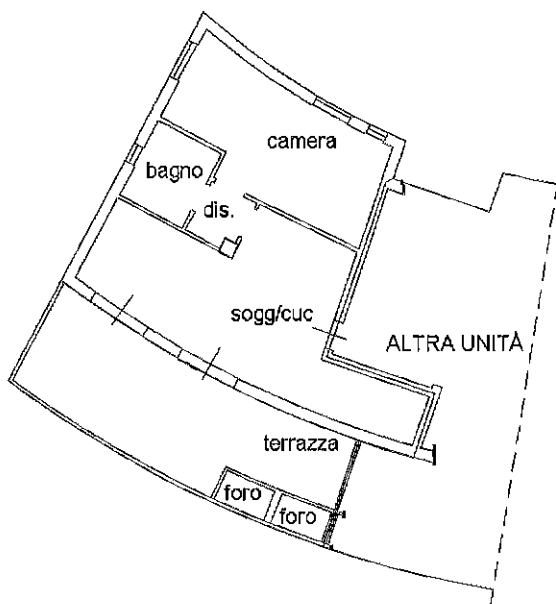
Iscritto all'albo:
Geometri

Prov. Treviso

N. 1500

Scheda n. 1

Scala 1:200



PIANTA PIANO SECONDO
H 270



Ultima planimetria in atti

Data: 11/01/2019 - n. T203437 - Richiedente: MSCRRT73A09A944F

Totale schede: 1 - Formato di acquisizione: A4(210x297) - Formato stampa richiesto: A4(210x297)

Catasto dei Fabbricati - Situazione al 11/01/2019 - Comune di PREGANZIOL (H022) - < Sez. Urb.: B - Foglio: 5 - Particella: 1833 - Subalterno: 162 >
VIA BARATTA VECCHIA piano: 2;

**Agenzia del Territorio
CATASTO FABBRICATI
Ufficio Provinciale di
Treviso**

Dichiarazione protocollo n. TV0510055 del 03/12/2007

Planimetria di u.i.u. in Comune di Preganziol

Via Baratta Vecchia

civ.

Identificativi Catastali:

Sezione: B

Foglio: 5

Particella: 1833

Subalterno: 163

Compilata da:
Fattori Lucio

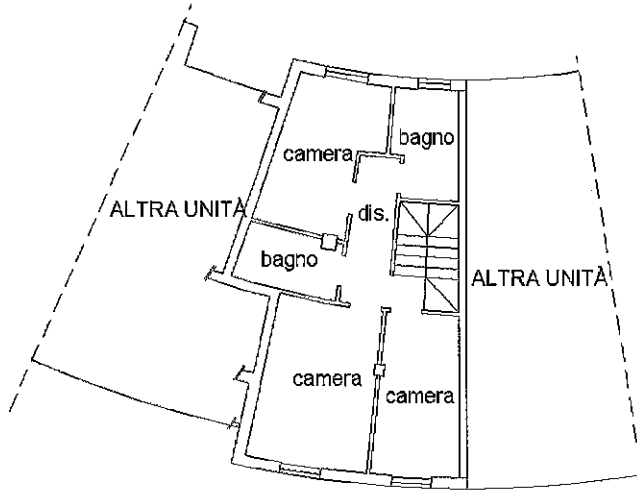
Iscritto all'albo:
Geometri

Prov. Treviso

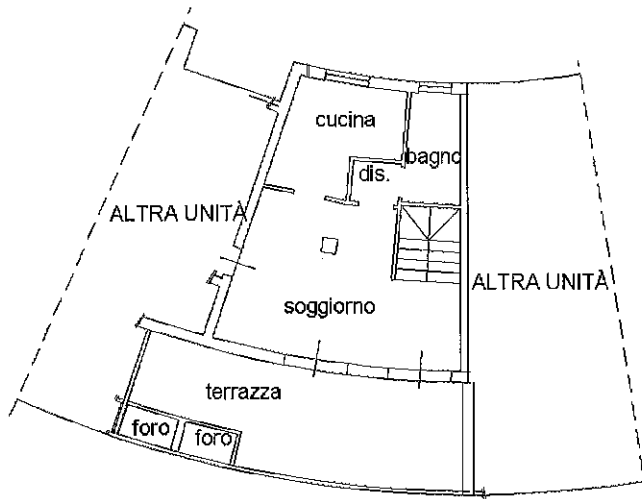
N. 1500

Scheda n. 1

Scala 1:200



PIANTA PIANO PRIMO
H 270



PIANTA PIANO SECONDO
H 270



Ultima planimetria in atti

Data: 11/01/2019 - n. T203438 - Richiedente: MSCRR73A09A944F

Totale schede: 1 - Formato di acquisizione: A4(210x297) - Formato stampa richiesto: A4(210x297)

Catasto dei Fabbricati - Situazione al 11/01/2019 - Comune di PREGANZIOL (H022) - < Sez. Ufb.: B - Foglio: 5 - Particella: 1833 - Subalterno: 163 >
VIA BARATTA VECCHIA piano: 1-2;

**Agenzia del Territorio
CATASTO FABBRICATI
Ufficio Provinciale di
Treviso**

Dichiarazione protocollata n. TV0510055 del 03/12/2007

Planimetria di u.i.u. in Comune di Preganziol

Via Baratta Vecchia

civ.

Identificativi Catastali:

Sezione: B
Foglio: 5
Particella: 1833
Subalterno: 164

Compilata da:
Fattori Lucio

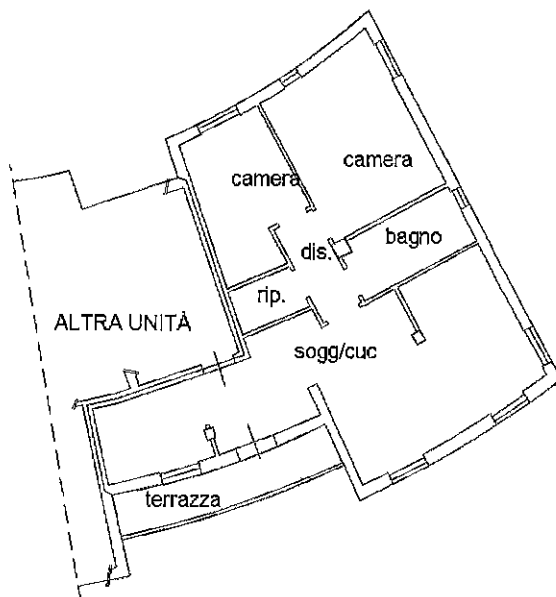
Iscritto all'albo:
Geometri

Prov. Treviso

N. 1500

Scheda n. 1

Scala 1:200



PIANTA PIANO PRIMO
H 270



Ultima planimetria in atti

Data: 11/01/2019 - n. T203439 - Richiedente: MSCRRT73A09A944F

Totale schede: 1 - Formato di acquisizione: A4(210x297) - Formato stampa richiesto: A4(210x297)

Catasto dei Fabbricati - Situazione al 11/01/2019 - Comune di PREGANZIOL (H022) - < Sez. Ufb.: B - Foglio: 5 - Particella: 1833 - Subalterno: 164 >
VIA BARATTA VECCHIA piano: 1;

**Agenzia del Territorio
CATASTO FABBRICATI
Ufficio Provinciale di
Treviso**

Dichiarazione protocollo n. TV0510055 del 03/12/2007

Planimetria di u.i.u. in Comune di Preganziol

Via Baratta Vecchia

civ.

Identificativi Catastali:

Sezione: B

Foglio: 5

Particella: 1833

Subalterno: 165

Compilata da:
Fattori Lucio

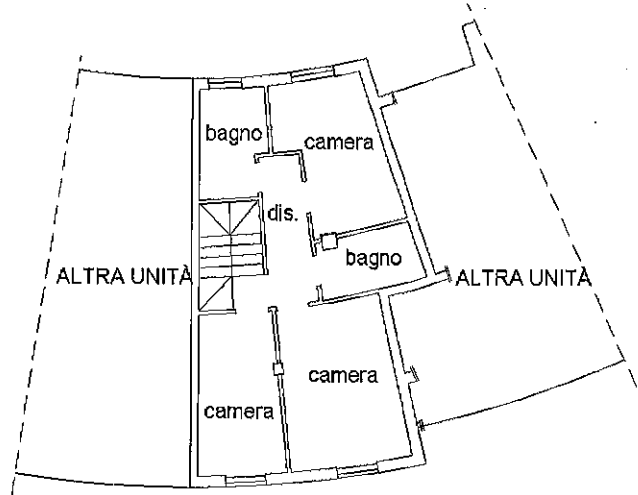
Iscritto all'albo:
Geometri

Prov. Treviso

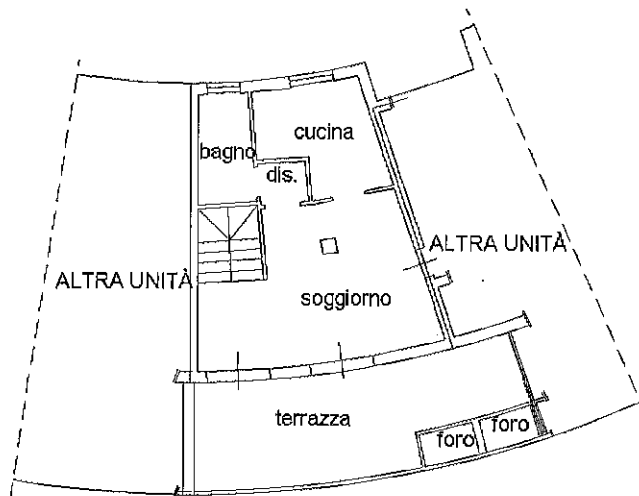
N. 1500

Scheda n. 1

Scala 1:200



**PIANTA PIANO PRIMO
H 270**



**PIANTA PIANO SECONDO
H 270**



Ultima planimetria in atti

Data: 11/01/2019 - n. T203440 - Richiedente: MSCRR73A09A944F

Totale schede: 1 - Formato di acquisizione: A4(210x297) - Formato stampa richiesto: A4(210x297)

Catasto dei Fabbricati - Situazione al 11/01/2019 - Comune di PREGANZIOL (H022) - < Sez. Urb.: B - Foglio: 5 - Particella: 1833 - Subalterno: 165 >
VIA BARATTA VECCHIA piano: 1-2;

**Agenzia del Territorio
CATASTO FABBRICATI
Ufficio Provinciale di
Treviso**

Dichiarazione protocollo n. TV0510055 del 03/12/2007

Planimetria di u.i.u. in Comune di Preganziol

Via Baratta Vecchia

civ.

Identificativi Catastali:

Sezione: B

Foglio: 5

Particella: 1833

Subalterno: 166

Compilata da:

Fattori Lucio

Iscritto all'albo:

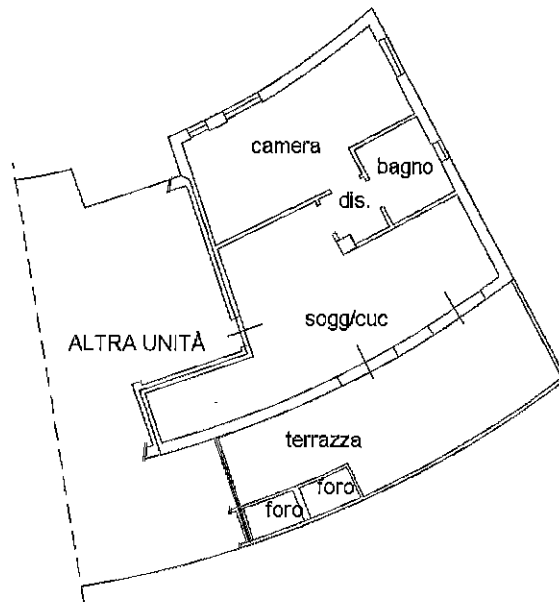
Geometri

Prov. Treviso

N. 1500

Scheda n. 1

Scala 1:200



PIANTA PIANO SECONDO
H 270



Ultima planimetria in atti

Data: 11/01/2019 - n. T203443 - Richiedente: MSCRR73A09A944F

Totale schede: 1 - Formato di acquisizione: A4(210x297) - Formato stampa richiesto: A4(210x297)

Catasto dei Fabbricati - Situazione al 11/01/2019 - Comune di PREGANZIOL (H022) - < Sez. Urb.: B - Foglio: 5 - Particella: 1833 - Subalterno: 166 >
VIA BARATTA VECCHIA piano: 2;