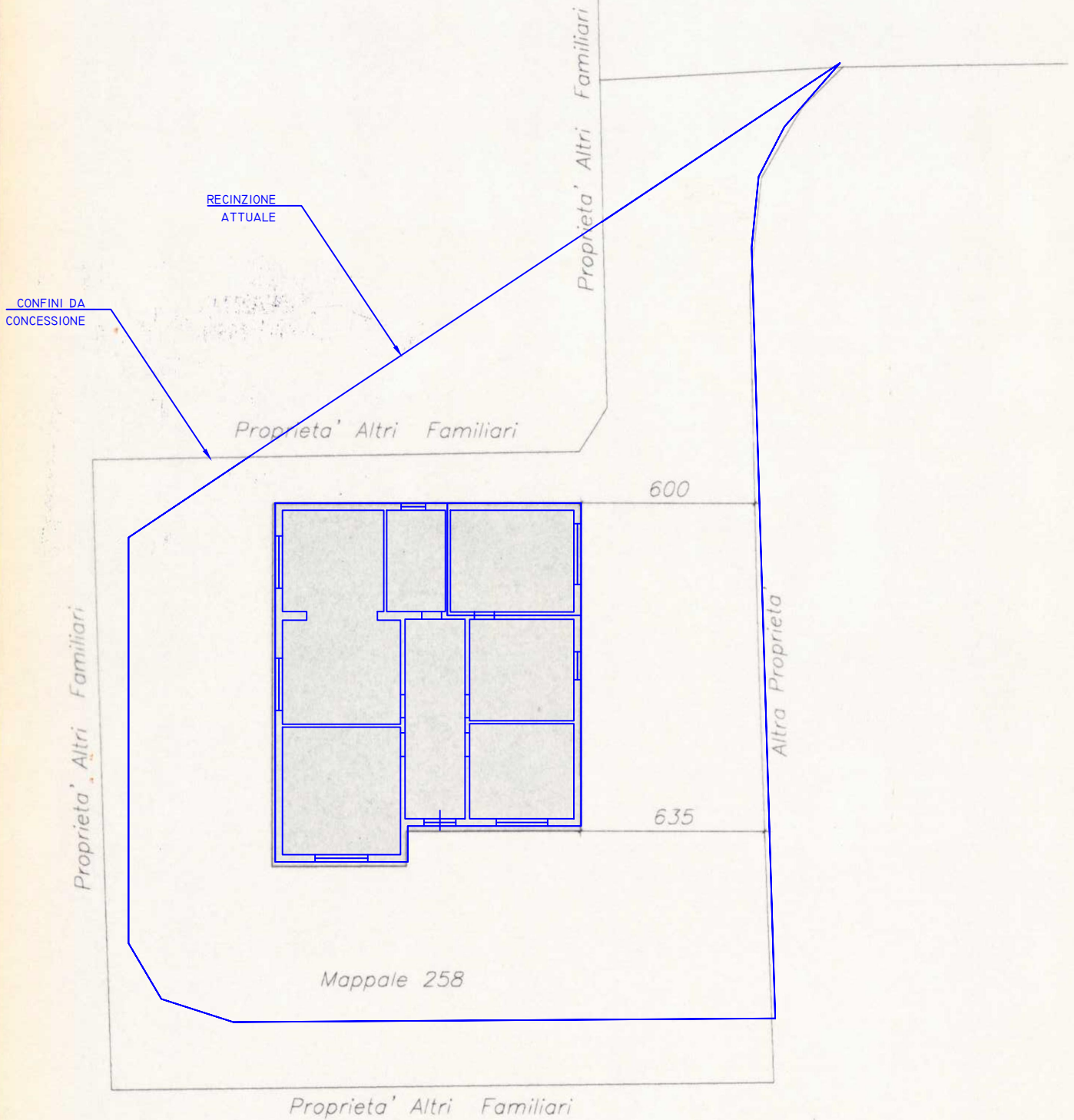


PIANTA PIANO TERRA

I-SOVRAPPOSIZIONE RILIEVO
 CONCESSIONE IN SANATORIA



PLANIMETRIA SCALA 1:200

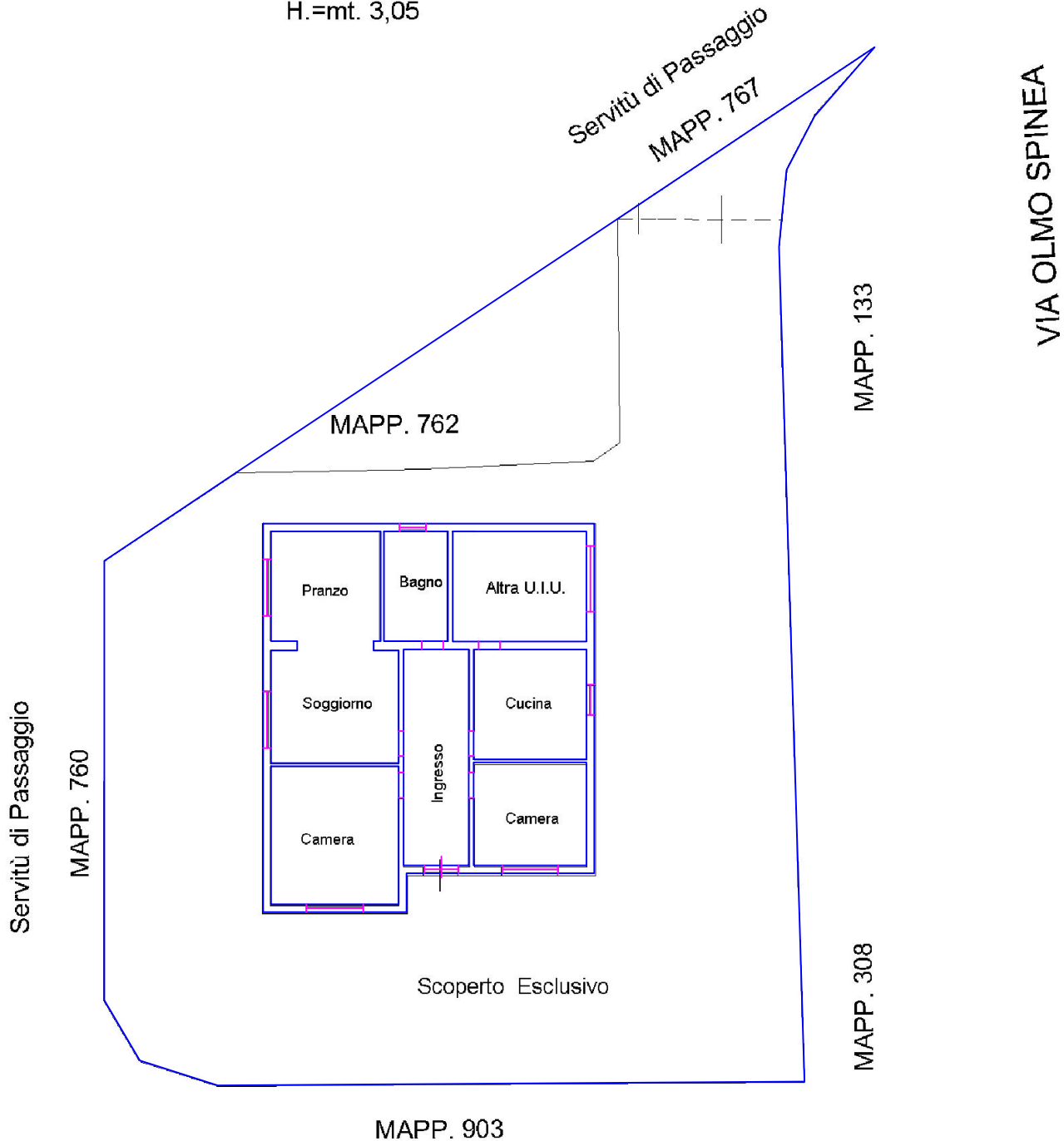
Distanze Dai Confini



2-SOVRAPPOSIZIONE RILIEVO CONCESSIONE IN SANATORIA

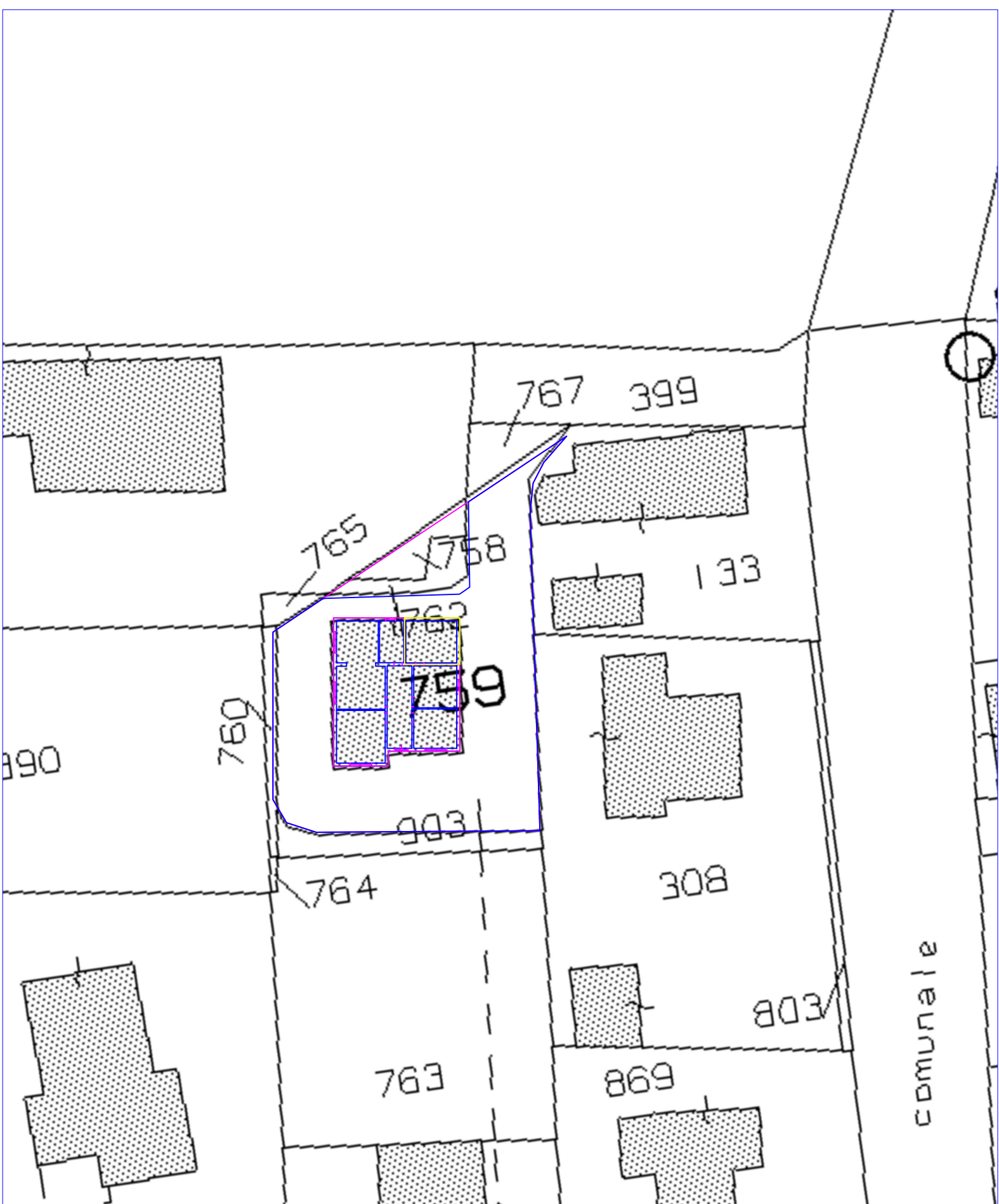
PIANTA PIANO TERRA

H.=mt. 3,05



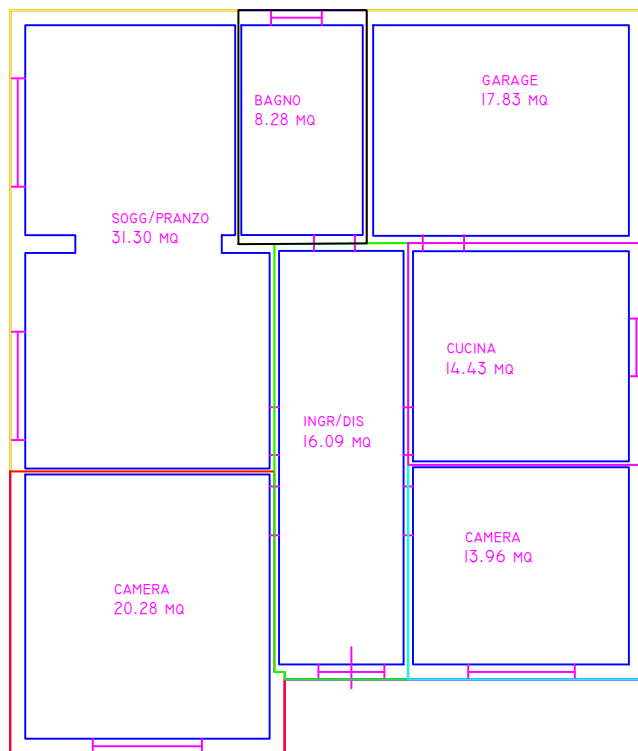
Catasto dei Fabbricati - Situazione al 22/01/2024 - Comune di MIRA(F229) - < Foglio 3 - Particella 759 - Subalterno 3 >
VIA OLMO SPINEA n. 5A Piano T

3-SOVRAPPOSIZIONE RILIEVO PLANIMETRIA CATASTALE



4-SOVRAPPOSIZIONE RILIEVO
ESTRATTO MAPPA CATASTALE

SCOPERTO
398.55
MQ



SUPERFICIE
LORDA
FABBRICATO
122.75 MQ

5-DIMENSIONI DA RILIEVO