ALLEGATO 3.15.1

MODULARIO
F. rig. rend. 497

MINISTERO DELLE FINANZE
DIPARTIMENTO DEL TERRITORIO

CATASTO EDILIZIO URBANO (RDL 13-4-1939, n. 652)

MOD. BN (CEU)
LIRE 500

Planimetria di u.i.u. in Comune di MESTRE VENEZIA via FILIASI CIV

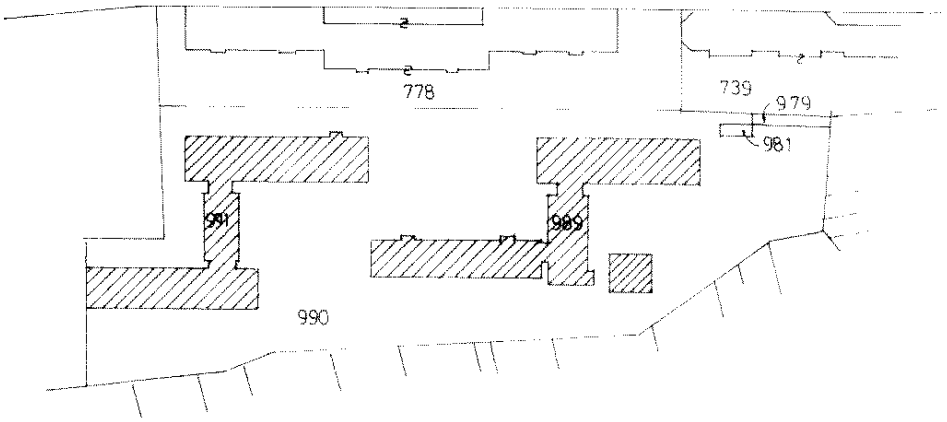

ESTRATTO DI MAPPA
1:2000

6708/0/1996
AAR/ME/8/990
sub 21

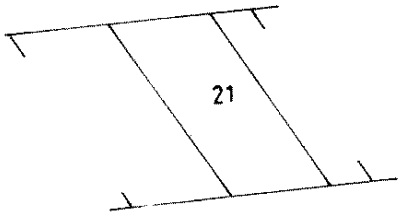

POSTO AUTO SCOPERTO DI MQ 13

ORIENTAMENTO

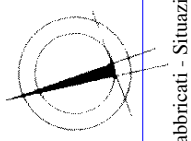

SCALA DI 1 : 200

10 metri

deriva dal mn 990 del fg. M/8

Dichiarazione di N.C. ☐
Denuncia di variazione ☒
Identificativi catastali
F. M/8
n. 990 sub. 21

Compilata dall' ARCHITETTO
[redacted]
Iscritto all'albo degli ARCHITETTI
della provincia di TREVISO n. 650
data LUG. '96 Firma [redacted]

RISERVATO ALL'UFFICIO

8

Catasto dei Fabbricati - Situazione al 30/05/2022 - Comune di VENEZIA(L736) - < Foglio 129 - Particella 990 - Subalterno 21 >
VIA IACOPO FILIASI Piano T