

MODULARIO
F. rig. 497



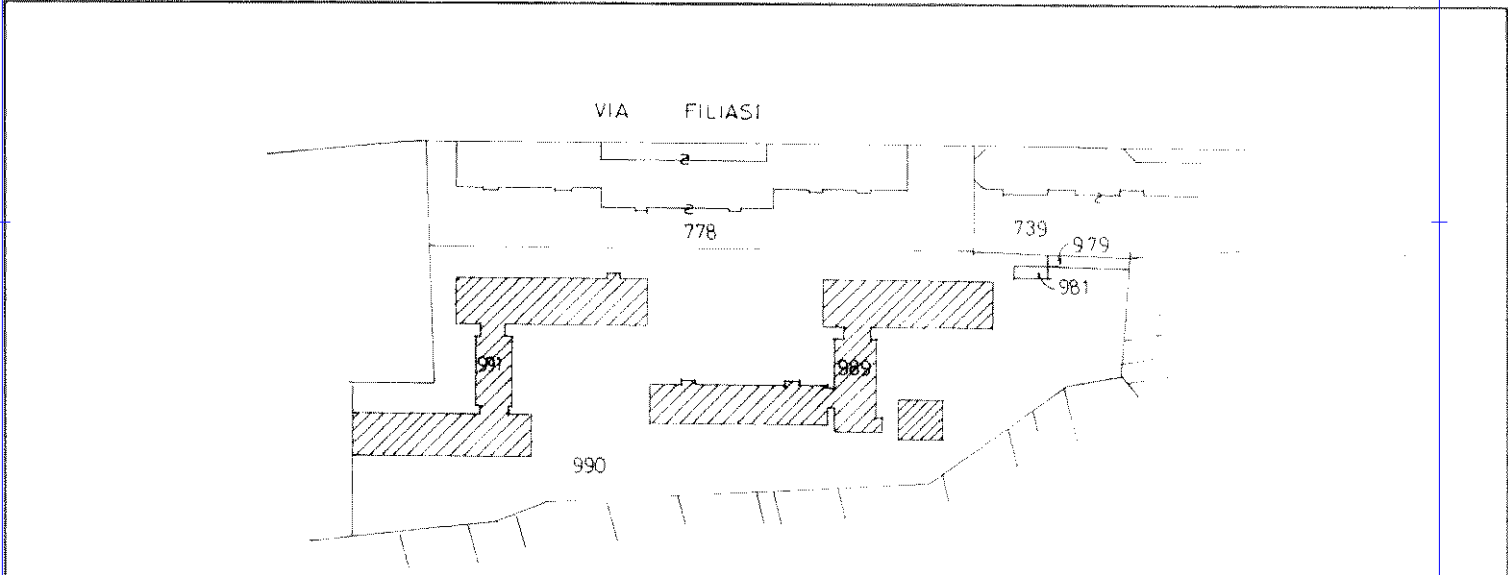
MINISTERO DELLE FINANZE
DIPARTIMENTO DEL TERRITORIO
CATASTO EDILIZIO URBANO (RDL 13-4-1939, n. 652)

MOD. BN (CEU)

IRI
500

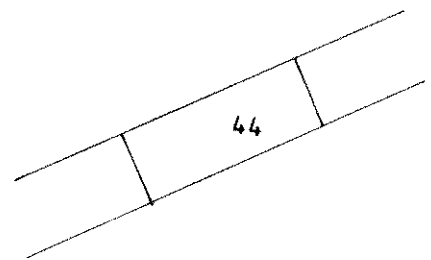

Planimetria di u.i.u. in Comune di **MESTRE VENEZIA** via **FILIASI**

CIV.



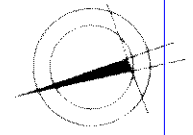
ESTRATTO DI MAPPA
1:2000

sub
6708/0/1996
AAR/ME/8/990
44



POSTO AUTO SCOPERTO DI MQ 10

ORIENTAMENTO



SCALA DI 1 2000

Dichiarazione di N.C.
Denuncia di variazione
Ultima planimetria in atti

Compilata dall' **ARCHITETTO**
GIANCARLO CROSATO
(Titolo cognome e nome)
Architetti **GIANCARLO CROSATO**
TREVISO
N° **650**

RISERVATO ALL'UFFICIO

Data presentazione: 01/01/1996 - Data: 30/05/2022 - n. T207413 - Richiedente: RTCFNC68M52L736A

Totale schede: 1 - Formato di acquisizione: A4(210x297) - Formato stampa: A4(210x297) - n. sub: 44

data **LUG. '96** Firma *[Signature]*



Catasto Fabbricati - Situazione al 30/05/2022 - Comune di VENEZIA(L/736) - < Foglio 129 - Particella 990 - Subalterno 44 >
VIA LACCOPELLIASI Piano T
mnm 01
10
deriva dal mn 990 del fq. M/8